# แผนพัฒนาท้องถิ่น

# (พ.ศ.๒๕๖๖-๒๕๗๐)

# องค์การบริหารส่วนตำบลโคราช

**เสนอต่อ**

# สภาองค์การบริหารส่วนตำบลโคราช

**ในคราวประชุม สภาฯ สมัยสามัญ**

**สมัยที่ ๒ ครั้งที่ ๑ ประจำปี พ.ศ.๒๕๖๔**

**(วันศุกร์ ที่ ๗ พฤษภาคม ๒๕๖๔)**

**ประกาศใช้แผนพัฒนาท้องถิ่น**

**วันศุกร์ ที่ ๗ พฤษภาคม ๒๕๖๔**


ฝ่ายนโยบายและแผน สำนักงานปลัดองค์การบริหารส่วนตำบลโคราช

**Subdivision of Policy and Planning**

**Subdistrict Administrative Organization Korat**

โทร ๐-๔๔๐๐-๒๓๓๑ โทรสาร ๐-๔๔๐๐-๒๓๓๑

# คำนำ

การจัดทำแผนพัฒนาท้องถิ่น พ.ศ. ๒๕๖๑–๒๕๖๕ ขององค์การบริหารส่วนตำบลโคราชได้จัดทำขึ้นเพื่อใช้เป็นแนวทางในการพัฒนาโดยการกำหนดแผนงาน/โครงการในระยะเวลาห้าปี เป็นการจัดทำแผนที่ดำเนินการตามระเบียบกระทรวงมหาดไทยว่าด้วยการจัดทำแผนพัฒนาขององค์กรปกครองส่วนท้องถิ่น พ.ศ.๒๕๔๘ แก้ไขเพิ่มเติม (ฉบับที่ ๒) พ.ศ. ๒๕๕๙ และ (ฉบับที่ ๓) พ.ศ.๒๕๖๑ โดยจัดทำตามขั้นตอนการจัดทำแผนพัฒนาท้องถิ่นของกรมส่งเสริมการปกครองท้องถิ่น เพื่อให้การพัฒนาท้องถิ่นเป็นไปแบบมีขั้นตอน มีเป้าหมายชัดเจนและสอดคล้องกับแผนยุทธศาสตร์การพัฒนาองค์การบริหารส่วนตำบลโคราช แผนพัฒนาเศรษฐกิจและสังคมแห่งชาติ ฉบับที่ ๑๒ (๒๕๖๐-๒๕๖๔) ยุทธศาสตร์ชาติ ๒๐ ปี ยุทธศาสตร์การพัฒนากลุ่มจังหวัดนครชัยบุรินทร์ ยุทธศาสตร์การพัฒนาจังหวัดนครราชสีมา วิสัยทัศน์จังหวัดนครราชสีมา ยุทธศาสตร์การพัฒนาอำเภอสูงเนิน วิสัยทัศน์อำเภอสูงเนิน โดยการนำเอาข้อมูลจากการสำรวจปัญหา / ความต้องการของประชาชนในแผนยุทธศาสตร์การพัฒนา นำมาประมวลผลสรุปเป็นประเด็นนำเสนอต่อที่ประชุมคณะกรรมการพัฒนาท้องถิ่น เพื่อร่วมกันในการพิจารณากำหนดแนวทาง การจัดทำแผนพัฒนาท้องถิ่น พ.ศ. ๒๕๖๑ - ๒๕๖๕ เพื่อให้เกิดประโยชน์สูงสุดต่อการพัฒนาท้องถิ่น สามารถบรรลุตามวัตถุประสงค์ และเป้าหมายอย่างมีประสิทธิภาพ มีทิศทางที่ชัดเจน ลดการซ้ำซ้อนและทำให้สามารถตรวจสอบ ควบคุมการดำเนินงานขององค์การบริหารส่วนตำบล ให้มีความโปร่งใสและพร้อมที่จะดำเนินการ หากได้รับการจัดสรรงบประมาณ โดยมุ่ง เน้นให้ตอบสนองความต้องการและประโยชน์สูงสุดของประชาชนตำบลโคราช

ในการจัดทำแผนพัฒนาท้องถิ่น ปี พ.ศ.๒๕๖๑ - ๒๕๖๕ ฉบับนี้ เป็นแผนที่มีความสัมพันธ์ใกล้ชิดกับงบประมาณรายจ่ายประจำปี กล่าวคือ องค์กรปกครองส่วนท้องถิ่นใช้การวางแผนพัฒนาเป็นเครื่องมือในการจัดทำงบประมาณรายจ่ายประจำปี โดยนำโครงการ/กิจกรรมจากแผนพัฒนาท้องถิ่นในปีที่จะจัดทำงบประมาณรายจ่ายประจำปีไปจัดทำงบประมาณ เพื่อให้กระบวนการจัดทำงบประมาณเป็นไปด้วยความรอบคอบและผ่านกระบวนการมีส่วนร่วมของประชาชน ซึ่งจะเกิดประโยชน์สูงสุดได้หากดำเนินงานไปตามแนวทางที่กำหนดตามวัตถุประสงค์ เป้าหมาย กิจกรรมแผนงาน/โครงการที่วางไว้อย่างแท้จริง เพื่อให้ประชาชน สังคม เศรษฐกิจ การเมืองการบริหารได้รับการพัฒนาอย่างสูงสุด บนพื้นฐานของการประหยัด แต่มีประสิทธิภาพและมีประสิทธิผล องค์การบริหารส่วนตำบลโคราช ได้รับความอนุเคราะห์และความร่วมมือด้วยดีจากส่วนราชการต่าง ๆ ภาคเอกชน ประชาชนและองค์กรต่าง ๆ ในการจัดหาข้อมูลและสำรวจความต้องการด้านต่าง ๆ องค์การบริหารส่วนตำบลโคราช หวังเป็นอย่างยิ่งว่าแผนพัฒนาสี่ปีฉบับนี้ คงจะเป็นประโยชน์ต่อการพัฒนาและการปฏิบัติงาน ก่อให้เกิดความร่วมมือ และสร้างความเข้าใจอันดีในการพัฒนาร่วมกันทั้งภาครัฐ ภาคเอกชน และประชาชนในเขตตำบล เป็นแนวทางในการสร้างสรรค์สังคมให้น่าอยู่ และพัฒนาตำบลโคราช ให้เจริญก้าวหน้าดังที่ตั้งเป้าหมายไว้ต่อไป

งานวิเคราะห์นโยบายและแผน
สำนักงานปลัด
องค์การบริหารส่วนตำบลโคราช

(ส.อ.เทวัญ เชาว์วัลลิ์ เรียบเรียง)

# สารบัญ

**ส่วนที่ ๑ สภาพทั่วไปและข้อมูลพื้นฐาน ..... ๑**
๑. ด้านกายภาพ ..... ๕
๒. ด้านการเมือง/การปกครอง ..... ๖
๓. ประชากร ..... ๘
๔. สภาพทางสังคม ..... ๙
๕. ระบบบริการพื้นฐาน ..... ๑๑
๗. ระบบเศรษฐกิจ ..... ๑๓
๘. ศาสนา ประเพณี วัฒนธรรม ..... ๓๖
๙. ทรัพยากรธรรมชาติ ..... ๓๖
๑๐. โครงสร้างและกระบวนการบริหารงานบุคคล ..... ๓๗

**ส่วนที่ ๒ ยุทธศาสตร์องค์กรปกครองส่วนท้องถิ่น ..... ๔๐**
๑. ความสัมพันธ์ระหว่างแผนพัฒนาระดับมหภาค ..... ๔๐
๒. ยุทธศาสตร์ขององค์กรปกครองส่วนท้องถิ่น ..... ๔๔
๓. การวิเคราะห์เพื่อพัฒนาท้องถิ่น ..... ๔๘

**ส่วนที่ ๓ การนำแผนพัฒนาท้องถิ่นไปสู่การปฏิบัติ ..... ๕๐**
๑. ยุทธศาสตร์การพัฒนาและแผนงาน ..... ๕๑
๒. บัญชีโครงการพัฒนาท้องถิ่น ..... ๕๔

**ส่วนที่ ๕ การติดตามและประเมินผล ..... ๑๕๐**
๑. การติดตามและประเมินผลยุทธศาสตร์ ..... ๑๕๐
๒. การติดตามและประเมินผลโครงการ ..... ๑๕๐
๓. สรุปผลการพัฒนาท้องถิ่น ..... ๑๕๐
๔. ข้อเสนอแนะในการจัดทำแผนพัฒนาท้องถิ่นในอนาคต ..... ๑๕๑

**ภาคผนวก**

# ภาคผนวก



พระบาทสมเด็จพระมงกุฎเกล้าเจ้าอยู่หัวเมื่อครั้งดำรงพระยศเป็นพระบรมโอรสาธิราช
สมเด็จเจ้าฟ้าอัษฎางค์เดชาวุธ กรมหลวงนครราชสีมา และสมเด็จกรมพระยาดำรงราชานุภาพ
เสด็จทรงม้าประพาสอโรคยาศาลปราสาทเมืองเก่า ตำบลโคราช อำเภอสูงเนิน
เมื่อวันที่ ๑๒ มกราคม ร.ศ. ๑๒๒ (พ.ศ. ๒๔๔๖)

พระบาทสมเด็จพระมงกุฎเกล้าเจ้าอยู่หัวเมื่อครั้งดำรงพระยศเป็นพระบรมโอรสาธิราช
สมเด็จเจ้าฟ้าอัษฎางค์เดชาวุธ กรมหลวงนครราชสีมา และสมเด็จกรมพระยาดำรงราชานุภาพ
เสด็จทรงม้าประพาสอโรคยาศาลปราสาทเมืองเก่า ในภาพขณะเสวยบริเวณใต้ต้นพิกุล ข้างปราสาทเมืองเก่า
ตำบลโคราช อำเภอสูงเนิน เมื่อวันที่ ๑๒ มกราคม ร.ศ. ๑๒๒ (พ.ศ. ๒๔๔๖)

ร.5ม. 72/7

ที่ บ๔ ลิ๓ ๑๓๐๕๐

ศาลว่าการมหาดไทย

วันที่ ๔ เดือน มีนาคม ร.ศ. ๑๒๒

กราบทูล พระเจ้าน้องยาเธอ กรมขุนสมมตอมรพันธุ์ ราชเลขานุการ ทรงทราบ

ด้วยตามจดหมายเกล้า ฯ ที่๒๑๖๖/๑๑๑๘๕ ลงวันที่ ๑๕ มกราคมศกนี้ กราบทูลมาในเรื่องสมเด็จพระบรมโอรสาธิราชเสด็จมณฑลนครราชสีมานั้น

บัดนี้เกล้า ฯ ได้รับบอกพระยากำแหงสงครามข้าหลวงเทศาภิบาลสำเร็จราชการมณฑลนครราชสีมาที่ ๘๗๘/๒๒๗๐ ลงวันที่ ๒๐ กุมภาพันธ์ ร.ศ. ๑๒๒ ว่า เมื่อวันที่ ๑๐ มกราคมเวลาบ่าย ๔ โมง พระยากำแหงสงครามได้พร้อมด้วยข้าราชการผู้ใหญ่ผู้น้อยทหารพลเรือนแลตำรวจภูธร แต่งเต็มยศประดับเครื่องราชอิศริยาภรณ์ไปคอยรับเสด็จที่สะเตชันรถไฟ เวลาบ่าย ๔ โมงเศษรถไฟพิเศษได้ไปถึงสะเตชันนครราชสีมา สมเด็จพระบรมโอรสาธิราชเสด็จลงจากรถไฟทรงม้าไปประทับพลับพลาที่กองทหาร

วันที่ ๑๑ มกราคมเวลาเช้า ๑ โมงได้เสด็จทรงม้าไปทอดพระเนตรการฝึกข้อมทหารที่ทนองบัวนอกเมือง แลเสด็จทอดพระเนตรโรงทหารที่ได้วัดสร้างขึ้นใหม่ แล้วเสด็จกลับมาทอดพระเนตรกองตำรวจภูธรที่วัดสระแก้วในเมืองแล้วเสด็จกลับพลับพลา ครั้นเวลาเช้า ๔ โมงเศษ พระยากำแหงสงครามได้นำข้าราชการผู้ใหญ่ผู้น้อยฝ่ายพลเรือน แลตำรวจภูธรเจ้าภาษีนายอากรวินต่อกล้าเข้าเฝ้า



เวลาบ่ายได้เสด็จทอดพระเนตรที่ว่าการมณฑลแลอำเภอเมือง แลได้เสด็จไปวิหารวัดกลางทรงสังเวยหลักเมืองเสร็จแล้ว เสด็จไปทอดพระเนตรเรือนจำแล้วเสด็จกลับพลับพลา

วันที่ ๑๒ มกราคมเวลาเช้า ๑ โมงเศษได้เสด็จทรงม้าไปประทับรถไฟพิเศษไปประพาสอำเภอสูงเนิน เมื่อถึงสะเตชันสูงเนินได้เสด็จทรงม้าไปประทับที่ว่าการอำเภอประมาณครู่หนึ่ง แล้วเสด็จไปทอดพระเนตรเสมาร้างแลเทวสถาน ซึ่งราษฎรเรียกว่าเมืองแขกกับเทวสถานกู่แลเทวสถานที่เมืองเก่า แล้วเสด็จพระราชดำเนินมาขึ้นรถไฟพิเศษที่ตำบลกุดจิก กลับไปประทับพลับพลาเมืองนครราชสีมา

ในการที่สมเด็จพระบรมโอรสาธิราช ได้เสด็จประพาสเมืองนครราชสีมาคราวนี้ ตามทางที่เสด็จมีพระสงฆ์สวดไชยันโตราษฎรได้จัดตั้งหม้อน้ำแลขนมผลไม้มาขายด้วยทุกระยะวัดแลบ้าน มีความตามใบบอกดังนี้

ขอฝ่าพระบาทได้ทรงนำความกราบบังคมทูลพระกรุณาทราบฝ่าลอองธุลีพระบาท.

ควรมิควรแล้วแต่จะทรงพระกรุณาโปรดเกล้า ฯ

ดำรง.

เสนาบดีกระทรวงมหาดไทย

แถว ทิมพ์

ทองคำ

# ส่วนที่ ๑

## สภาพทั่วไปและข้อมูลพื้นฐาน

**ประวัติศาสตร์ความเป็นมา**

อาจารย์ศรีศักร วัลลิโภดม บอกไว้ล่าสุดในหนังสือสร้างบ้านแปงเมือง (พ.ศ.๒๕๖๐) ว่า เมืองราดของพ่อขุนผาเมืองอยู่เมืองโคราชเก่า อำเภอสูงเนิน จังหวัดนครราชสีมา ประเด็นนี้ อาจารย์มานิต วัลลิโภดม เคยชี้แนะไว้ (ตั้งแต่ พ.ศ.๒๕๐๒) และ จิตร ภูมิศักดิ์ เห็นด้วยจึงเขียนสนับสนุน (ตั้งแต่ก่อน พ.ศ.๒๕๐๗)

**พ่อขุนผาเมืองเป็นเจ้าเมืองราด** ผู้ยกไพร่พลชิงได้เมืองสุโขทัยคืนจากการยึดครองของขอมละโว้แต่ไม่ขึ้นครองเมืองสุโขทัย พ่อขุนผาเมืองกลับยกให้พ่อขุนบางกลางหาว (เจ้าเมืองบางยาง) ซึ่งเป็นญาติใกล้ชิดขึ้นครองแทน

**เมืองราด (ที่เมืองโคราชเก่า)** ประชากรตกทอดจากชาวเมืองเสมา (ศรีจนาศะ) อาจมีทั้งพูดมอญ-เขมร และอื่นๆ แต่ตอนหลังพูดไต-ไท กระทั่งกลายตนเป็นไทย แล้วร่วมสร้างเมืองนครราชสีมา ยุคต้นอยุธยา นครราชสีมา (บริเวณต้นลุ่มน้ำมูล) อยู่นอกแดนรัฐสุโขทัย โดยเป็นพื้นที่ของบ้านเมืองเรียก รัฐพิมาย กับรัฐศรีจนาศะ (เมืองเสมา อำเภอสูงเนิน) และ **เป็นเมืองโคราฆปุระ(ตำบลโคราช อำเภอสูงเนิน)** ในเวลาต่อมา ซึ่งมีความเป็นมาอย่างน้อยตั้งแต่เรือน พ.ศ.๑๐๐๐ นานมากก่อนมีรัฐสุโขทัย ราว ๗๐๐ ปี

**พ่อขุนผาเมือง เป็นใคร? มาจากไหน?**

ประวัติย่อของพ่อขุนผาเมือง เจ้าเมืองราด (เมืองโคราชเก่า อ.สูงเนิน จ.นครราชสีมา) มีดังนี้

๑. โอรสพ่อขุนศรีนาวนำถุม (ผู้สถาปนากรุงสุโขทัย-ศรีสัชนาลัย) เชื้อสายกษัตริย์เมืองละโว้ (ลพบุรี) ซึ่งเป็นขอม

๒. วงศ์วานว่านเครือกษัตริย์กัมพูชา เพราะได้รับสิ่งของสำคัญจากกษัตริย์เมืองนครธม (ศรียโสธรปุระ) ได้แก่

(๑.) พระแสงขรรค์ชัยศรี

(๒.) พระนาม ศรีอินทรบดินทราทิตย์

(๓.) ตำแหน่ง กมรเตงอัญผาเมือง

(๔.) ลูกสาวชื่อ สุขรเทวี

๓. ผู้ยึดเมืองสุโขทัย จากการยึดครองของ “ขอมสบาดโขลญลำพง” แต่ไม่ครองเมืองด้วยตนเอง โดยยกให้พ่อขุนบางกลางหาว (เจ้าเมืองบางยาง เป็นเครือญาติกัน) พร้อมยกพระนาม (ที่รับจากกษัตริย์กัมพูชา) ให้ด้วยว่า “ศรีอินทราทิตย์”

**๔. ลุงของมหาเถรศรีศรัทธา ผู้เล่าเรื่องทั้งหมดนี้ แล้วบันทึกเป็นศิลาจารึกสุโขทัยหลักที่ ๒ (วัดศรีชุม) ทำให้มีประวัติศาสตร์กรุงสุโขทัยในประวัติศาสตร์ไทยปัจจุบัน**

พ่อขุนผาเมืองนั้นนอกจากทรงเป็นพระราชบุตรเขยของกษัตริย์ขอมแล้ว ยังได้รับพระราชทานพระยศบรรดาศักดิ์เป็น “กมรเตงอัญศรีบดินทราทิตย์” ที่เป็นเจ้านายขุนนางทหารในระดับขุนพล บริเวณที่อยู่ในตำแหน่งของเมืองราดนั้น น่าจะเป็นบริเวณลุ่มน้ำมูลตอนบนในเขตจังหวัดนครราชสีมาและบุรีรัมย์ในพื้นที่ราบสูงโคราช ในสมัยเมืองพระนครคือแต่พุทธศตวรรษที่ ๑๖ ลงมาจนถึงพุทธศตวรรษที่ ๑๙ นั้น บ้านเมืองในลุ่มน้ำมูลตอนบนนี้มีความเจริญรุ่งเรืองเป็นบ้านเมืองใหญ่ มีวงศ์กษัตริย์ที่รู้จักกันดีในนาม “ราชวงศ์มหินทรปุระ” ปกครอง เป็นช่วงเวลาของการเติบโตและการขยายตัวของบ้านเมืองที่ราบสูงโคราชเพราะเป็นช่วงเวลาของการเคลื่อนไหวทางเศรษฐกิจการค้าขายกับการเคลื่อนไหวของกลุ่มชาติพันธุ์ต่างๆ ของผู้คนในการสร้างบ้านแปงเมือง มีร่องรอยของชุมชนและศาสนสถานที่เกิดใหม่หลายแห่งในบริเวณลุ่มน้ำมูลตอนบนเมืองราดจึงน่าจะอยู่ในบริเวณนี้ “เมืองโคราช” หรือนครราชสีมาจึงน่าจะพิจารณาได้ว่าเป็นเมืองราด เพราะมีตำนานเมืองที่สะท้อนให้เห็นความเป็นเมืองใหญ่ โดยเฉพาะเชื่อกันว่าเมืองราดน่าจะมาจากคำว่า “นครราช” ในตำนานเมืองนครราชสีมา*อโรคยศาลา เป็นศาลาไร้โรค สร้างเรือน พ.ศ.๑๗๕๐ บริเวณเมืองโคราชเก่า ปัจจุบันเรียกปราสาทเมืองเก่า บ้านเมืองเก่า ต.โคราช อ.สูงเนิน จ.นครราชสีมา*

[จากหนังสือ สร้างบ้านแปงเมือง ของ ศรีศักร วัลลิโภดม สำนักพิมพ์มติชน พิมพ์ครั้งแรก พ.ศ.๒๕๖๐ หน้า ๑๓๗-๑๓๙]

**ศิลาจารึกปราสาทเมืองเก่า** *(บ้านเมืองเก่า หมู่ ๑ ต. โคราช อ. สูงเนิน จ. นครราชสีมา)*

เป็นจารึกประจำ *อโรคยาศาล* ของพระเจ้าชัยวรมันที่ ๗ มหาราชแห่งอาณาจักรกัมพูชา พบจากการขุดแต่งโบราณคดี กรมศิลปากร ลักษณะที่พบเป็นแท่งหินทราย ขนาดสูง ๓๖ ซม. กว้าง ๒๕ ซม. สถานที่พบอยู่ในสภาพเกือบสมบูรณ์ พบลายลักษณ์อักษรที่ชัดเจนได้ ๓ ด้าน มีข้างละ ๑๑ บรรทัด ลักษณะของศิลาจารึกที่พบ ทำด้วยศิลาทรายจากตำแหน่งที่พบจารึก เหมือนกับจารึกอื่นๆ ที่พบที่จารึกพิมาย, จารึกปราสาทตาเมือนโต๊ด และจารึกด่านประคำ ซึ่งจารึกจะกล่าวถึงอโรคยาศาลหรือโรงพยาบาล ที่พระเจ้าชัยวรมันที่ ๗ ได้ทรงทำขึ้นเป็นฝีมือช่างในศตวรรษที่ ๑๘ อันเป็นศิลปะแบบบายน



*ศิลาจารึกพบที่ อโรคยาศาล หรือศาลาไร้โรค (ไม่เหมือนโรงพยาบาลปัจจุบัน) ในวัฒนธรรมแบบบายน พระเจ้าชัยวรมันที่ ๗ อาณาจักรกัมพูชา ราวเรือน พ.ศ. ๑๗๐๐ ปัจจุบันเรียกปราสาทเมืองเก่า ที่วัดปรางค์เมืองเก่า บ้านเมืองเก่า ต. โคราช อ. สูงเนิน จ. นครราชสีมา (ถ่ายโดย เพจคนสูงเนิน เมื่อ พ.ศ. ๒๕๕๖)*

*[รายงานการขุดแต่งปราสาทหินเมืองเก่า บ้านเมืองเก่า หมู่ ๑ ต. โคราช อ. สูงเนิน จ. นครราชสีมา ต้นฉบับพิมพ์ดีดของหน่วยศิลปากรที่ ๖ กรมศิลปากร พ.ศ. ๒๕๓๓ หน้า ๑๔]*

**ชัยวรมันที่ ๗ กับพื้นที่บริเวณเมืองราด**

**ศิริพจน์ เหล่ามานะเจริญ** *อดีตอาจารย์คณะโบราณคดี มหาวิทยาลัยศิลปากร*

"ศิลาจารึกจากปราสาทเมืองเก่า" ต. โคราช อ. สูงเนิน จ. นครราชสีมา ถูกพบในขณะที่ทำการบูรณะโดยกรมศิลปากร ขณะนี้ยังไม่ทราบว่าถูกนำไปเก็บรักษาไว้ที่ไหน? และยังไม่มีทั้งคำอ่าน รวมทั้งคำแปลจารึกดังกล่าวออกเผยแพร่แต่จากการที่ปราสาทหลังนี้เป็น "สุคตาลัย" หรือศาสนสถานประจำอโรคยาศาล คือศาลาไร้โรคในสมัยของพระเจ้าชัยวรมันที่ ๗ (ครองราชย์ระหว่าง พ.ศ. ๑๗๒๔-๑๗๖๑) แห่งเมืองพระนครหลวง หรือนครธมนั้น ก็ทำให้พอจะสันนิษฐานได้ว่า เนื้อความในจารึกหลักนี้ น่าจะเป็นเรื่องของการยอพระเกียรติพระมหากษัตริย์พระองค์นี้ว่าได้มีการจัดสร้างศาลาไร้โรคขึ้นในบริเวณดังกล่าว พร้อมทั้งได้พระราชทานสมุนไพร หยูกยา ข้าทาส และสิ่งต่างๆ ให้กับศาลาไร้โรคที่ปราสาทเมืองเก่า อันเป็นลักษณะร่วมของจารึกที่พบในสุคตาลัยที่สร้างในสมัยองพระองค์

***การค้นพบจารึกหลักนี้ย่อมแสดงให้เห็นถึงการยอมรับใน "พระบารมี" ที่พระเจ้าชัยวรมันที่ ๗ มีต่อพื้นที่ปราสาทเมืองเก่า และปริมณฑลโดยรอบ*** โดยไม่ว่าพระบารมีนั้นจะเกี่ยวพันไปถึงอำนาจทางการปกครองหรือไม่ก็ตาม แต่พระบารมีนั้นก็ทำให้มีการสร้างปราสาท รวมไปถึงศาลาไร้โรคซึ่งน่าจะเป็นเครื่องไม้ขึ้นในบริเวณที่ห่างไกลออกมาจากศูนย์กลางอำนาจของพระองค์ที่เมืองพระนครหลวงหลายร้อยกิโลเมตรได้เลยทีเดียว

อันที่จริงแล้ว พื้นที่บริเวณใกล้เคียงกับปราสาทเมืองเก่านั้น มีร่องรอยของอิทธิพลวัฒนธรรมขอมโบราณ มาก่อนสมัยที่จะสร้างปราสาทแห่งนี้แล้ว ที่สำคัญคือ ปราสาทเมืองแขก และปราสาทโนนกู่ ซึ่งสร้างขึ้นก่อนปราสาทเมืองเก่าประมาณ ๓๐๐ ปี โดยตั้งอยู่ไม่ห่างจากกันในระยะ ๓ กิโลเมตร

นอกจากนี้ ในระยะที่ห่างออกไปเพียงไม่ถึง ๑๐ กิโลเมตร ยังมีเมืองโบราณเสมา อันเป็นสถานที่พบศิลาจารึกอีกหลักหนึ่ง ที่เรียกกันว่า "จารึกบ่ออีกา" ซึ่งมีข้อความระบุว่า "กมฺวุเทศานฺตเร" ที่ผู้เชี่ยวชาญด้านเขมรศึกษา ชาวฝรั่งเศส อย่าง โคล้ด ฌาร์ก (Claude Jacques) แปลว่า ***"ดินแดนที่อยู่ในกัมพุชเทศ"***

จารึกบ่ออีกามีศักราชระบุเอาไว้ตรงกับ พ.ศ. ๑๔๑๑ ใกล้เคียงกันกับช่วงเวลาที่ปราสาทเมืองแขก และปราสาทโนนกู่ ซึ่งย่อมหมายถึงรากฐานอันสำคัญของอิทธิพลวัฒนธรรมขอม ที่มีอยู่ก่อนสร้างปราสาทเมืองเก่าราว ๓๐๐ ปี

***หลักฐานเช่นนี้ย่อมสอดคล้องกับที่ อ.มานิต วัลลิโภดม เคยเสนอเอาไว้ว่า พื้นที่บริเวณนี้คือ "เมืองราด" ของ "พ่อขุนผาเมือง"*** ที่เป็นพระชามาดา (ลูกเขย) ของพระเจ้าแผ่นดินเมืองนครธม

*ลำตะคองไหลผ่านเมืองโคราชเก่า บ้านเมืองเก่า ต.โคราช อ.สูงเนิน จ.นครราชสีมา*

เมืองราดของพ่อขุนผาเมือง อยู่เมืองโคราชเก่า ต.โคราช อ.สูงเนิน จ.นครราชสีมา โดยอ้างว่ามีร่องรอยชื่อคอนราช, นครราช ตรงกับเมืองราด อยู่ในเอกสารเก่า ได้แก่ ตำนานอุรังคธาตุ และพงศาวดารเหนือ เส้นทางคมนาคมจากเมืองโคราชเก่าไปเมืองสุโขทัยไม่มีอุปสรรค ได้แก่ จากเมืองโคราชเก่า ขึ้นไปทางเมืองเพชรบูรณ์, ผ่านเมืองหล่ม, ผ่านเมืองนครไทย (พิษณุโลก), ผ่านเมืองตรอน (อุตรดิตถ์) ลงแม่น้ำน่านเข้าเมืองสุโขทัย

[เป็นข้อสันนิษฐานแรกสุดของ มานิต วัลลิโภดม (อดีตนักปราชญ์สามัญชน ประจำกรมศิลปากร) อยู่ในหนังสือ นำเที่ยวเมืองพิมายฯ กรมศิลปากร พิมพ์เผยแพร่ครั้งแรก พ.ศ.๒๕๐๒]

*"ว่าด้วยชื่อของเมืองโคราชนั้น, ข้าพเจ้ายืนยันได้แน่ว่า คือ นครราช นั่นเอง. ชาวเขมรในกัมพูชายังคงเรียกเมืองนครราชสีมาตามชื่อเดิมว่า นครราช อยู่จนทุกวันนี้, แต่เขียนเป็นคำเพี้ยนอย่างเขมรว่า องฺครราช เหมือนนครวัดเขียน องฺครวัด (ที่ฝรั่งนำไปเรียกเป็น Angkor Vat). องฺคร หรือที่เขมรออกเสียงเป็น อ็องกอ-อ็องโก นั้น เป็นคำเพี้ยนจากคำ นคร.—-"*

*"ว่าโดยทางชื่อเมืองแล้ว ข้าพเจ้ายืนยันว่าความสันนิษฐานของ นายมานิต วัลลิ โภดม ว่า โคราช เป็นคำที่เพี้ยนมาจาก นครราช นั้น ถูกต้องที่สุด."*

ผู้นำเมืองสุโขทัยสมัยแรก ล้วนคุ้นเคยใกล้ชิดผู้นำของบ้านเมืองต้นลุ่มน้ำมูล มีข้อความบอกไว้ในจารึกวัดศรีชุม (จารึกสุโขทัย หลักที่ ๒) เล่าประวัติเจ้านายเมืองสุโขทัยชื่อ มหาเถรศรีศรัทธา ซึ่งเป็นหลานพ่อขุนผาเมือง ดังนี้

**๑.ก่อนบวช** ท่านศรีศรัทธาวัยฉกรรจ์ขี่ช้างรบกับท้าวอีจาน ซึ่งน่าจะเป็นผู้นำอยู่แถบเชิงเขาพนมดงรัก ปัจจุบันเรียก ดงอีจาน เขตนครราชสีมาต่อกับบุรีรัมย์

**๒.หลังบวช** ท่านศรีศรัทธาเป็นภิกษุธุดงค์จากเมืองสุโขทัยไปสถานที่ศักดิ์สิทธิ์ชื่อ รัตนภูมิ ปัจจุบันคือ ปราสาทพนมวัน (อ.เมืองฯ จ.นครราชสีมา)

**[จิตร ภูมิศักด์ สนับสนุนข้อสันนิษฐานของมานิต วัลลิโภดม จึงเขียนไว้ (ตั้งแต่ก่อน พ.ศ.๒๕๐๙) ในหนังสือ สังคมไทยลุ่มแม่น้ำเจ้าพระยา ก่อนสมัยศรีอยุธยา (พิมพ์ครั้งแรก พ.ศ.๒๕๒๖)]**

จังหวัดนครราชสีมา มีเมืองโบราณอยู่ ๒ เมืองคือ "เมืองโคราช" หรือ "โคราฆะปุระ" กับ "เมืองเสมา" เมืองโคราช และ เมืองเสมา ตั้งอยู่ห่างจากตัวเมือง นครราชสีมาไปทางทิศตะวันตกเฉียงใต้ ระยะทาง ๓๑ กิโลเมตร โดยมีประวัติว่า... เมืองโคราฆะปุระ เป็นชื่อเมืองที่ตั้งอยู่ในประเทศอินเดีย และได้มีการนำชื่อเมืองนี้มาตั้งชื่อเมืองโคราฆะปุระ ซึ่งอยู่ในท้องที่ของ ตำบลโคราช อำเภอสูงเนิน จังหวัดนครราชสีมา โดยเฉพาะคำเรียกชื่อ "เมืองโคราช" คงจะเพี้ยนเสียงเรียกมาจากชื่อ "เมืองโคราฆะปุระ" ซึ่งเป็นเมืองเก่าที่ได้สร้างขึ้นก่อนเมืองโคราช ตั้งอยู่ทางทิศตะวันออกของเมืองเสมา และอยู่ทางทิศเหนือของฝั่งลำตะคอง ซึ่งเป็นที่ดอนในเมืองนี้มีปราสาทหินเมืองแขก ทำนองเป็นเทวสถาน เพื่อสำหรับเป็นที่ประกอบพิธีกรรม มีอยู่ด้วยกัน ๒ แห่ง การก่อสร้างตลอดจนศิลปะลวดลายต่างๆ ที่ประดับตกแต่ง เป็นสถาปัตยกรรมและศิลปกรรม แบบอินเดีย

**ข้อมูลทั่วไป**

**ตำบลโคราช** ประกอบด้วย ๘ หมู่บ้าน

| | |
|---|---|
| หมู่ที่ ๑ บ้านเมืองเก่า | หมู่ที่ ๕ บ้านหัวบึง |
| หมู่ที่ ๒ บ้านวังวน | หมู่ที่ ๖ บ้านหัวนา |
| หมู่ที่ ๓ บ้านโบสถ์ | หมู่ที่ ๗ บ้านกกกอก |
| หมู่ที่ ๔ บ้านนาตะโครก | หมู่ที่ ๘ บ้านกุดหิน |

**ได้ยกฐานะขึ้นเป็น“องค์การบริหารส่วนตำบลโคราชตำบลโคราช”โดยประกาศในราชกิจจานุเบกษา เล่มที่ ๑๑๖ ตอนพิเศษ ๘๒ ง ลงวันที่ ๑๕ ตุลาคม ๒๕๔๒ และให้มีผลตั้งแต่ วันที่ ๑๔ ธันวาคม ๒๕๔๒ ตามพระราชบัญญัติสภาตำบลและองค์การบริหารส่วนตำบลโคราชตำบล พ.ศ. ๒๕๓๗ ครอบคลุมพื้นที่ในความรับผิดชอบขององค์การบริหาร ส่วนตำบลโคราช จำนวน ๘ หมู่บ้าน (ปัจจุบันองค์การบริหารส่วนตำบลโคราช ตำบลขนาดกลาง)**

**ที่ตั้งของหมู่บ้านในเขตองค์การบริหารส่วนตำบลโคราชตำบลโคราช** อยู่ที่ หมู่ ๕ ตำบลโคราช อำเภอสูงเนิน จังหวัดนครราชสีมา อยู่ทางทิศตะวันออกเฉียงเหนือของอำเภอสูงเนิน โดยตำบลโคราชอยู่ห่างจากที่ว่าการอำเภอสูงเนิน เป็นระยะทางประมาณ ๔.๕ กิโลเมตร

**สำนักงานองค์การบริหารส่วนตำบลโคราชตำบลโคราช**

ตั้งอยู่ที่ หมู่ ๕ บ้านหัวบึง ตำบลโคราช อำเภอสูงเนิน จังหวัดนครราชสีมา

- โทรศัพท์ ๐ – ๔๔๐๐ - ๒๓๓๑
- โทรสาร ๐ – ๔๔๐๐ - ๒๓๓๑

**๑. ด้านกายภาพ**

เนื้อที่ องค์การบริหารส่วนตำบลโคราช มีพื้นที่รวมทั้งสิ้นประมาณ ๗.๒ ตารางกิโลเมตร หรือประมาณ ๔,๕๐๐ ไร่ โดยมีเนื้อที่แยกเป็นรายหมู่บ้านดังนี้

จำนวนหมู่บ้าน 8 หมู่บ้าน (ใส่เฉพาะตัวเลขเท่านั้น !!!)

| หมู่บ้านที่ | ชื่อหมู่บ้าน | จำนวนครัวเรือน | ครัวเรือนเกษตร | พื้นที่การเกษตร | พื้นที่ทั้งหมด |
|---|---|---|---|---|---|
| ๑ | เมืองเก่า | 162 | 101 | 500 ไร่ | 750 ไร่ |
| ๒ | วังวน | 82 | 52 | 500 ไร่ | 620 ไร่ |
| ๓ | โบสถ์ | 113 | 75 | 550 ไร่ | 670 ไร่ |
| ๔ | นาตะโครก | 169 | 102 | 500 ไร่ | 700 ไร่ |
| ๕ | หัวบึง | 76 | 42 | 220 ไร่ | 350 ไร่ |
| ๖ | หัวนา | 66 | 38 | 700 ไร่ | 850 ไร่ |
| ๗ | กกกอก | 49 | 25 | 150 ไร่ | 300 ไร่ |
| ๘ | กุดหิน | 150 | 85 | 200 ไร่ | 260 ไร่ |
| รวม | ทั้งหมด | 867 | 344 | 3,055 ไร่ | 4,500 ไร่ |

**๑.๒ ลักษณะภูมิประเทศ**

ภูมิประเทศขององค์การบริหารส่วนตำบลโคราชตำบลโคราช ส่วนใหญ่เป็นที่ราบลุ่ม ตั้งอยู่ทางภาคตะวันออกเฉียงเหนือตอนล่าง มีลักษณะเป็นที่ราบลุ่ม ดินส่วนใหญ่เป็นดินเหนียวและดินร่วน ส่วนทางตอนใต้ของตำบลจะเป็นดินร่วนปนทราย มีลำน้ำสายหลักของเกษตรกรที่อาศัยอยู่ทางตอนเหนือไหลผ่าน คือ ลำตะคอง เป็นพื้นที่สำหรับที่อยู่อาศัยประมาณ ๕๐% เป็นพื้นที่สำหรับการเกษตร ๔๐ % และมีพื้นที่ส่วนอื่น ๕% มี ๓ ฤดูกาล (ฤดูร้อน ฤดูฝน ฤดูหนาว)

**๑.๓ ลักษณะภูมิอากาศ**

ลักษณะอากาศมีลักษณะร้อนชื้น อากาศเปลี่ยนแปลงไปตามฤดู ซึ่งมี ๓ ฤดู ดังนี้

**ฤดูร้อน** เริ่มตั้งแต่กลางเดือนกุมภาพันธ์ไปจนถึงกลางเดือนพฤษภาคม อากาศร้อนและแห้งแล้ง แต่บางครั้งอาจมีอากาศเย็น บ้างครั้งเกิดพายุฝนฟ้าคะนองและลมกระโชกแรงทำให้เกิดเหตุ วาตภัย หรืออาจมีลูกเห็บตกก่อให้เกิดความเสียหายแก่ประชาชนทุกปี เรียกว่า “พายุฤดูร้อน” อากาศร้อน จะมีอุณหภูมิระหว่าง ๓๕ – ๓๙.๙ องศาเซลเซียส ร้อนจัด มีอุณหภูมิประมาณ ๔๐ องศาเซลเซียสขึ้นไป



**ฤดูฝน** เริ่มตั้งแต่กลางเดือนพฤษภาคม ฝนตกมากในช่วงเดือน พฤษภาคม – ตุลาคม เนื่องจากพื้นที่องค์การบริหารส่วนตำบลโคราชตำบลโคราชมีลำน้ำ ลำตะคอง ไหลผ่านต้องรับน้ำจากพื้นที่อื่น (อำเภอสีคิ้ว และ อำเภอสูงเนิน) เป็นสาเหตุให้เกิดอุทกภัยบ่อยครั้ง และเคยเกิดอุทกภัยรุนแรงที่สุดในปี พ.ศ.๒๕๕๓ แต่บางปีก็อาจเกิด“ช่วงฝนทิ้งช่วง” ซึ่งอาจนานประมาณ ๑ – ๒ สัปดาห์หรืออาจเกิดขึ้นรุนแรงและมีฝนน้อยนานนับเดือน ในช่วงเดือนกรกฎาคม

**ฤดูหนาว** เริ่มตั้งแต่กลางเดือนตุลาคมถึงกลางเดือนกุมภาพันธ์ ในช่วงเดือนตุลาคมเป็นช่วงเปลี่ยนฤดูจากฤดูฝนเป็นฤดูหนาว อากาศแปรปรวนไม่แน่นอน และเริ่มมีอากาศเย็นหรืออาจยังมีฝนฟ้าคะนอง อากาศหนาว อุณหภูมิต่ำสุด ประมาณ ๘ องศา

**๑.๔ ลักษณะของดิน**

ลักษณะดินโดยทั่วไปส่วนใหญ่เป็นดินเหนียวและดินร่วน ส่วนทางตอนใต้ของตำบลจะเป็นดินร่วนปนทราย

**๑.๕ ลักษณะของไม้และป่าไม้**

ในเขตองค์การบริหารส่วนตำบลโคราชตำบลไม่มีป่าไม้ แต่มีต้นไม้ที่ชาวบ้านปลูกลักษณะของไม้เป็นไม้ยืนต้น ผลัดใบ สวนไม้ผล และต้นไม้ที่เกิดขึ้นเองตมธรรมชาติ บริเวณหัวไร่ปลายนาและริมสองฝั่งลำตะคอง

**๑.๖ ลักษณะของแหล่งน้ำ**

มีแหล่งน้ำที่ใช้สำหรับ อุปโภค-บริโภค จำนวน ๕ แห่ง แหล่งน้ำทั้ง ๕ แห่งเคยเป็นแหล่งน้ำที่เกิดขึ้นตามธรรมชาติและองค์การบริหารส่วนตำบลโคราชได้ดำเนินการปรับปรุงก่อสร้างขึ้นใหม่เพื่อเพียงพอกับการอุปโภคและบริโภคของประชาชน ดังนี้

| | | | | | |
|---|---|---|---|---|---|
| ลำห้วย | ๑ | แห่ง | สระน้ำ | ๕ | แห่ง |
| หนองน้ำ | ๓ | แห่ง | บ่อน้ำตื้น | ๒ | แห่ง |
| ลำคลอง | ๒ | แห่ง | บ่อบาดาล | ๗ | แห่ง |
| บึง | ๑ | แห่ง | อ่างเก็บน้ำ | - | แห่ง |
| แม่น้ำ | - | แห่ง | ฝาย | ๔ | แห่ง |
| อื่นๆ *(ระบุ)* | - | แห่ง | เหมือง | - | แห่ง |

**๒. ด้านการเมือง/การปกครอง**

องค์การบริหารส่วนตำบลโคราชได้จัดตั้งหมู่บ้านในเขตองค์การบริหารส่วนตำบลโคราช มีทั้งหมด ๘ หมู่บ้าน แต่ละหมู่บ้านมีคณะกรรมการหมู่บ้าน มีผู้ใหญ่บ้าน/กำนัน ซึ่งเป็นตัวแทนของหมู่บ้าน ประชาชนมีส่วนร่วมในการจัดซื้อจัดจ้างขององค์การบริหารส่วนตำบลโคราช ประชาชนให้ความร่วมมือด้านการเลือกตั้งเป็นอย่างดี มีการรณรงค์ประชาสัมพันธ์ ให้ข้อมูลที่ถูกต้อง เกี่ยวกับข้อกฎหมายของการเลือกตั้งที่กระทำได้และทำไม่ได้ให้ประชาชนได้รับทราบ

ปัญหาต่างๆ ที่เกิดขึ้นองค์การบริหารส่วนตำบลโคราชก็ได้พยายามแก้ไข โดยเรื่องจากการประชุมประชาคมท้องถิ่นทุกหมู่บ้านในเขตองค์การบริหารส่วนตำบลโคราช ในการจัดทำแผนพัฒนาองค์การบริหารส่วนตำบลโคราช จากผลการประชุมทุกครั้งที่องค์การบริหารส่วนตำบลโคราชจัดขึ้น มีประชาชนสนใจเข้าร่วมประชุมรวมทั้งแสดงความคิดเห็นที่หลากหลาย ส่งผลให้องค์การบริหารส่วนตำบลโคราชดำเนินงานตามความต้องการของประชาชน และประชาชนได้รับและมีส่วนร่วมในการพัฒนาองค์การบริหารส่วนตำบลโคราช นอกจากนี้ องค์การบริหารส่วนตำบลโคราช ได้จัดโครงการอบรมศึกษา ดูงาน ของคณะผู้บริหาร สมาชิกสภาองค์การบริหารส่วนตำบลโคราช พนักงานองค์การบริหารส่วนตำบลโคราช อสม. และกรรมการหมู่บ้าน ผู้นำชุมชน/ผู้นำท้องถิ่น โครงการอื่นๆ สำหรับประชาชนอีกหลายโครงการ เพื่อนำความรู้และประสบการณ์ที่ได้รับมาพัฒนาองค์การบริหารส่วนตำบลโคราชให้เจริญเท่าเทียมกับองค์การบริหารส่วนตำบลอื่นๆ และองค์การบริหารส่วนตำบลโคราชมีโครงการจัดซื้อเครื่องมือเครื่องใช้ในการปฏิบัติงานให้ทันสมัยและมีประสิทธิภาพ แต่โครงการบางโครงการต้องระงับไว้เนื่องจากข้อจำกัดด้านงบประมาณ มีอัตรากำลังพนักงานองค์การบริหารส่วนตำบลโคราชจำกัด ไม่เพียงพอต่อการตอบสนองความต้องการของประชาชนในด้านบริการ

**อาณาเขตขององค์การบริหารส่วนตำบลโคราชตำบลโคราช**

ทิศเหนือ ติดต่อตำบลสูงเนิน ตำบลบุ่งขี้เหล็ก และตำบลโค้งยาง อำเภอสูงเนิน จังหวัดนครราชสีมา โดยมีแนวเขตเริ่มต้นจากลำห้วยไผ่บริเวณบ้านหนองปลากระดี่ ติดกับบ้านกุดหิน ตำบลโคราช อำเภอสูงเนิน บริเวณ พิกัด R S ๐๔๘๕๑๐ ไปทางทิศตะวันออกตามแนวลำตะคอง ระยะทางประมาณ ๖.๒๕ กิโลเมตร สิ้นสุดที่บริเวณลำตะคองเขตติดต่อระหว่างตำบลบุ่งขี้เหล็ก ตำบลโคราช ตำบลกุดจิกและตำบลโค้งยาง อำเภอสูงเนิน จังหวัดนครราชสีมา บริเวณพิกัด R S ๐๙๗๕๑๖ รวมระยะทางด้านทิศเหนือประมาณ ๖.๒๕ กิโลเมตร

ทิศตะวันออก ติดต่อตำบลกุดจิก และตำบลโค้งยาง อำเภอสูงเนิน จังหวัดนครราชสีมา โดยมีแนวเขตเริ่มต้นจากลำตะคอง บริเวณพิกัด R S ๐๙๗๕๑๖ ไปทางทิศตะวันตกเฉียงใต้ตามแนวคันนาของราษฎรระยะทางประมาณ ๒ กิโลเมตร ถึงจุดเชื่อมที่คลองกุดจิกใกล้บริเวณบ้านคลองเก่า ตำบลโคราช บริเวณพิกัด R S ๐๘๙๕๐๒ สิ้นสุดที่ทางรถไฟทางทิศตะวันตกบ้านกุดจิก ห่างจากบ้านกุดจิกประมาณ ๑ กิโลเมตร บริเวณพิกัด R S ๐๘๕๔๙๓ รวมระยะทางด้านตะวันออกประมาณ ๓ กิโลเมตร

ทิศใต้ ติดต่อตำบลสูงเนิน อำเภอสูงเนิน จังหวัดนครราชสีมา โดยมีแนวเขตเริ่มต้นจากทางรถไฟบ้านกุดจิก บริเวณพิกัด R S ๐๘๕๔๙๓ ไปทางทิศตะวันตกสิ้นสุดที่ทางรถไฟ บริเวณพิกัด R S ๐๕๓๔๙๐ รวมระยะทางด้านทิศใต้ประมาณ ๓.๕ กิโลเมตร

ทิศตะวันตก ติดต่อตำบลสูงเนิน อำเภอสูงเนิน จังหวัดนครราชสีมา โดยมีแนวเขตเริ่มต้นจากทางรถไฟบริเวณพิกัด R S ๐๕๓๔๙๐ ไปทางทิศเหนือ ระยะทางประมาณ ๑ กิโลเมตร ถึงจุดเชื่อมบริเวณไร่ของราษฎรใกล้กับปราสาทโนนกู่ ตำบลโคราช บริเวณพิกัด R S ๐๕๑๔๙๙ ระยะทางประมาณ ๒ กิโลเมตร สิ้นสุดที่ลำห้วยไผ่ บริเวณบ้านหนองปลากระดี่ ตำบลบุ่งขี้เหล็ก ติดกับบ้านกุดหิน ตำบลโคราช บริเวณพิกัด R S ๐๔๘๕๑๐ รวมระยะทางด้านทิศตะวันตกประมาณ ๓ กิโลเมตร

**๒.๑ การเลือกตั้ง**

องค์การบริหารส่วนตำบลโคราชได้แบ่งเขตการเลือกตั้งนายกองค์การบริหารส่วนตำบลโคราช เป็น ๑ เขตเลือกตั้ง สมาชิกสภาองค์การบริหารส่วนตำบลโคราช ออกเป็นหมู่บ้านละ ๒ ท่าน จำนวน ๘ หมู่บ้าน รวมมีสมาชิกสภาองค์การบริหารส่วนตำบลโคราช ๑๖ ท่าน

ประชาชนในเขตองค์การบริหารส่วนตำบลโคราชตำบลโคราชส่วนใหญ่ร่วมกิจกรรมทางการเมืองเสมอมาและประชาชนในเขตองค์การบริหารส่วนตำบลโคราชยังมีส่วนร่วมในการบริหารงาน การช่วยเหลืองานองค์การบริหารส่วนตำบลโคราช เสนอแนะในกิจกรรมขององค์การบริหารส่วนตำบลโคราชในการดำเนินงานต่างๆ เช่น การประชุมประชาคมในการจัดแผนพัฒนาองค์การบริหารส่วนตำบลโคราชประชุมประชาคมแก้ไขปัญหาความยากจน ฯลฯ

**ปัจจุบันนายกองค์การบริหารส่วนตำบลและสมาชิกมาจากคำสั่ง คสช. และปัจจุยังไม่มีการเลือกตั้ง**

**๒.๑ เขตการปกครองส่วนท้องถิ่น**

องค์การบริหารส่วนตำบลโคราช ประกอบด้วยการปกครองพื้นที่ ๘ หมู่บ้าน มีสมาชิกสภาองค์การบริหารส่วนตำบล ๑๖ คน นายกองค์การบริหารส่วนตำบล ๑ คน รองนายกองค์การบริหารส่วนตำบล ๑ คน และเลขานุการนายกองค์การบริหารส่วนตำบล ๑ คน

**ผู้บริหารองค์การบริหารส่วนตำบลโคราช ประกอบด้วย**

| | | |
|---|---|---|
| ๑. นายสุชาติ | ยาวิศิษฏ์ | นายกองค์การบริหารส่วนตำบลโคราช |
| ๒. นายวิชิต | ปอยสูงเนิน | รองนายกองค์การบริหารส่วนตำบลโคราช |
| ๓. นายกฤษณะ | หุนสูงเนิน | รองนายกองค์การบริหารส่วนตำบลโคราช |
| ๔. นางสาวกัลยาณี | นวมสันเทียะ | เลขานุการนายกองค์การบริหารส่วนตำบลโคราช |

**ฝ่ายสภาองค์การบริหารส่วนตำบลโคราช ประกอบด้วย**

| | | |
|---|---|---|
| ๑. นายพัฒนา | สุพิน | ประธานสภาอบต.โคราช/สมาชิกสภาฯ หมู่ ๘ |
| ๒. นางถนอมจิต | จิตตวชิรานนท์ | รองประธานอบต.โคราช/สมาชิกสภาฯ หมู่ ๓ |
| ๓. นางภิญโญ | ศิลปะ | เลขานุการสภาอบต.โคราช/ปลัด อบต.โคราช |

**สมาชิกสภาองค์การบริหารส่วนตำบลโคราช ประกอบด้วย**

| | | |
|---|---|---|
| ๑. นายสำเริง | พูนสูงเนิน | สมาชิกสภาองค์การบริหารส่วนตำบลโคราช หมู่ ๑ |
| ๒. นายสมพงษ์ | พงษ์สูงเนิน | สมาชิกสภาองค์การบริหารส่วนตำบลโคราช หมู่ ๒ |
| ๓. นายนายอ่อง | บุญสูงเนิน | สมาชิกสภาองค์การบริหารส่วนตำบลโคราช หมู่ ๔ |
| ๔. นายปราโมทย์ | กรุมสูงเนิน | สมาชิกสภาองค์การบริหารส่วนตำบลโคราช หมู่ ๕ |
| ๕. นางปราณี | แยบสูงเนิน | สมาชิกสภาองค์การบริหารส่วนตำบลโคราช หมู่ ๖ |
| ๖. นายประเดิม | อุลิศนันท์ | สมาชิกสภาองค์การบริหารส่วนตำบลโคราช หมู่ ๗ |

**๒.๑ เขตการปกครองส่วนท้องที่**

**จำนวนหมู่บ้านในส่วนตำบลโคราช มี ๘ หมู่บ้าน แบ่งเขตการปกครองดังนี้**

| | | | | |
|---|---|---|---|---|
| หมู่บ้านที่ ๑ | หมู่บ้านเมืองเก่า | นางสาวกัลยา | สงครามภักดี | ผู้ใหญ่บ้าน หมู่ที่ ๑ |
| หมู่บ้านที่ ๒ | หมู่บ้านวังวน | นายวินัย | สุขนิรันดร์ | ผู้ใหญ่บ้าน หมู่ที่ ๒ |
| หมู่บ้านที่ ๓ | หมู่บ้านโบสถ์ | นายหล่า | สนสูงเนิน | กำนันตำบลโคราช |
| หมู่บ้านที่ ๔ | หมู่บ้านนาตะโครก | นายวริทธิ์นันท์ | มิ่งเมือง | ผู้ใหญ่บ้าน หมู่ที่ ๔ |
| หมู่บ้านที่ ๕ | หมู่บ้านหัวบึง | นางจำเนียร | อุลิศนันท์ | ผู้ใหญ่บ้าน หมู่ที่ ๕ |
| หมู่บ้านที่ ๖ | หมู่บ้านหัวนา | นายอาดูล | จอสูงเนิน | ผู้ใหญ่บ้าน หมู่ที่ ๖ |
| หมู่บ้านที่ ๗ | หมู่บ้านกกกอก | นางรุ่งฤดี | ปอยสูงเนิน | ผู้ใหญ่บ้าน หมู่ที่ ๗ |
| หมู่บ้านที่ ๘ | หมู่บ้านกุดหิน | นายบุญมา | คำเสน | ผู้ใหญ่บ้าน หมู่ที่ ๘ |

**๓. ประชากร**

**๓.๑ ข้อมูลเกี่ยวกับจำนวนประชากร**

จำนวนหมู่บ้าน 8 หมู่บ้าน (ใส่เฉพาะตัวเลขเท่านั้น !!!)

| หมู่บ้านที่ | ชื่อหมู่บ้าน | จำนวนครัวเรือน | ชาย | หญิง | รวม |
|---|---|---|---|---|---|
| ๑ | เมืองเก่า | 170 ครัวเรือน | 246 คน | 256 คน | 502 คน |
| ๒ | วังวน | 83 ครัวเรือน | 135 คน | 170 คน | 305 คน |
| ๓ | โบสถ์ | 116 ครัวเรือน | 161 คน | 180 คน | 341 คน |
| ๔ | นาตะโครก | 185 ครัวเรือน | 179 คน | 200 คน | 379 คน |
| ๕ | หัวบึง | 77 ครัวเรือน | 132 คน | 116 คน | 248 คน |
| ๖ | หัวนา | 66 ครัวเรือน | 84 คน | 98 คน | 182 คน |
| ๗ | กกกอก | 52 ครัวเรือน | 89 คน | 94 คน | 183 คน |
| ๘ | กุดหิน | 153 ครัวเรือน | 234 คน | 266 คน | 500 คน |
| รวม | ทั้งหมด | 902 ครัวเรือน | 1,260 คน | 1,384 คน | 2,640 คน |

**๓.๒ ช่วงอายุและจำนวนประชากร**

องค์การบริหารส่วนตำบลโคราชตำบลโคราช อ.โคราช จ.นครราชสีมา

| | ชาย | หญิง | หมายเหตุ |
|---|---|---|---|
| จำนวนประชากรเยาวชน | 256 คน | 226 คน | อายุต่ำกว่า 18 ปี |
| จำนวนประชากร | 773 คน | 844 คน | อายุ 18-60 ปี |
| จำนวนประชากรผู้สูงอายุ | 234 คน | 314 คน | อายุมากกว่า 60 ปี |
| รวม | 1,263 คน | 1,384 คน | ทั้งสิ้น 2,620 คน |

**๔. สภาพทางสังคม**

**๔.๑ การศึกษา**

จากการสำรวจข้อมูลพื้นฐานพบว่า ประชากรอายุ ๑๕ – ๖๐ ปีเต็ม ร้อยละ ๙๙ อ่าน เขียนภาษไทยและคิดเลขอย่างง่ายได้ เด็กอายุ ๖ – ๑๘ ปี ร้อยละ ๘๐ ได้รับการศึกษาภาคบังคับ ๑๒ ปี ได้เรียนต่อชั้นมัธยมศึกษาปีที่ ๖ หรือเทียบเท่า และที่ไม่ได้เรียนต่อมีงานทำ ร้อยละ ๗๐ ด้านการศึกษาอยู่ในเกณฑ์ที่ดี ปัญหาคือยังไม่สามารถที่จะแข่งขันกับเมืองใหญ่ๆ ได้ การแก้ปัญหาขององค์การบริหารส่วนตำบลโคราช ได้จัดกิจกรรมให้กับเด็กและเยาวชนในการจัดอบรมส่งเสริมทักษะ เพิ่มพูนความรู้ และประสบการณ์ และร่วมกันจัดกิจกรรมต่างๆ กับทางชุมชน

**การศึกษา ข้อมูล ณ ปัจจุบัน**

| สังกัด | สพฐ. | องค์การบริหารส่วนตำบลโคราช ตำบลโคราช |
|---|---|---|
| ๑. ศูนย์พัฒนาเด็กเล็กองค์การบริหารส่วนตำบลโคราช ตำบลโคราช | | - แห่ง |
| - จำนวนครูผู้ดูแลเด็ก | - | - คน |
| - จำนวนผู้ดูแลเด็ก | - | - คน |
| - จำนวนนักเรียน | - | - คน |
| ๒. โรงเรียนสังกัด สพฐ. ในพื้นที่องค์การบริหารส่วนตำบลโคราช | - แห่ง | |
| ๒.๑ โรงเรียนหมู่บ้านโคราช | - คน | |
| ระดับก่อนประถมศึกษา | - ห้อง | |
| - จำนวนครู | - คน | |
| - จำนวนห้องเรียน | | |
| - จำนวนนักเรียน | - คน | |
| ๒.๒ ระดับประถมศึกษา | - คน | |
| - จำนวนครู | - คน | |
| - จำนวนห้องเรียน | | |
| - จำนวนนักเรียน | | |

**๔.๒ สาธารณสุข**

จากการสำรวจข้อมูลพื้นฐานพบว่า ประชาชนกรส่วนมากมีสุขภาพที่ดี มีการคัดกรองสุขภาพให้กับประชาชนกลุ่มเสี่ยง โรคที่มักเกิดแก่ประชากรในหมู่บ้าน เช่นกัน ได้แก่ โรคความดัน เบาหวาน โรคเอดส์ โรคไข้เลือดออก มือ-ปาก-เท้าในเด็ก และโรคอื่นๆอีกมาก มีสถิติเข้ารับการรักษาพยาบาล ปัญหาคือประชาชนบางรายไม่ยอมไปคัดกรองหรือตรวจสุขภาพประจำปี

ปราสาทเมืองแขก ตำบลโคราช อำเภอสูงเนิน จังหวัดนครราชสีมา
ภาพถ่ายก่อนการบูรณะ โดยกรมศิลปากร ราว พ.ศ. 2463

การแก้ไขปัญหา คือ องค์การบริหารส่วนตำบลโคราชและหน่วยงานสาธารณสุข โรงพยาบาล ได้จัดกิจกรรมร่วมมือกันรณรงค์ให้หมู่บ้านเห็นความสำคัญในเรื่องนี้ซึ่งก็ได้ผลในระดับหนึ่ง ประชาชนให้ความร่วมมือเป็นอย่างดี แต่ต้องเป็นการดำเนินการอย่างต่อเนื่องเป็นประจำทุกปี จากการสำรวจข้อมูลพื้นฐาน บางครัวเรือนไม่ได้กินอาหารที่ถูกสุขลักษณะ การใช้ยาเพื่อบำบัดอาการเจ็บป่วยที่ไม่เหมาะสม การออกกำลังกายยังไม่สม่ำเสมอ และประชากรส่วนมากไม่ได้รับการตรวจสุขภาพ ปัญหาเหล่านี้องค์การบริหารส่วนตำบลโคราชพยายามอย่างยิ่งที่จะแก้ไข โดยร่วมมือกับโรงพยาบาล สาธารณสุข จัดกิจกรรมเพื่อแก้ไขปัญหา

(๑) หน่วยงานด้านสาธารณสุข

- โรงพยาบาลในเขตพื้นที่ สังกัดกระทรวงสาธารณสุข จำนวน ๑ แห่ง
  เตียงคนไข้ จำนวน - เตียง
- ศูนย์บริการสาธารณสุข จำนวน - แห่ง
- คลินิกเอกชน จำนวน - แห่ง

(๒) สถานการณ์/ปัญหาสุขภาพ (ตำบลโคราช)

| ลำดับที่ | โรค<br>ที่ต้องเฝ้าระวังทางด้านระบาดวิทยา | ผู้ป่วย (ราย) | ผู้เสียชีวิต (ราย) |
|---|---|---|---|
| ๑ | โรคอหิวาตกโรค | - | - |
| ๒ | โรคอุจจาระร่วง | ๒๖ | - |
| ๓ | โรคระบบทางเดินอาหาร อาหารเป็นพิษ | ๔ | - |
| ๔ | โรคมาลาเรีย | - | - |
| ๕ | โรคไข้เลือดออก | ๑ | - |
| ๖ | โรควัณโรค | ๒ | - |
| ๗ | โรคไข้หวัดใหญ่ | ๑๑ | - |
| ๘ | โรคปอดบวม | ๑๑ | - |
| ๙ | โรคตาแดง | - | - |
| ๑๐ | โรคคางทูม | - | - |
| ๑๑ | โรคสงสัยหูดับ | - | - |
| ๑๒ | โรคหนองใน | - | - |
| ๑๓ | โรคไข้ไม่ทราบสาเหตุ | - | - |
| ๑๔ | โรคมือเท้าปาก | ๕ | - |
| ๑๕ | โรคอีสุกอีใส | - | - |
| ๑๖ | โรคโควิด-๑๙ | ๕๕๐ | - |
| **หมายเหตุ** | **มีผู้ป่วยติดเตียง** | **๑๖** | **-** |

**๔.๓ อาชญากรรม**

องค์การบริหารส่วนตำบลโคราชไม่มีเหตุอาชญากรรมเกิดขึ้น แต่มีเหตุการณ์ลักขโมยทรัพย์สินประชาชน และทรัพย์สินของราชการ โดยเฉพาะฝาปิดรางระบายน้ำ ซึ่งองค์การบริหารส่วนตำบลโคราชก็ได้ดำเนินการป้องกันการเกิดเหตุดังกล่าว จากการสำรวจข้อมูลพื้นฐานพบว่า ส่วนมากครัวเรือนมีการป้องกันอุบัติภัยอย่างถูกวิธี มีความปลอดภัยในชีวิตและทรัพย์สิน ปัญหาคือจากข้อมูลที่สำรวจพบว่า วิธีการแก้ปัญหาขององค์การบริหารส่วนตำบลโคราชที่สามารถดำเนินการได้ตามอำนาจหน้าที่และงบประมาณที่มีอยู่อย่างจำกัด คือการติดตั้งไฟส่องสว่างสาธารณะในจุดที่เป็นที่สาธารณะ ติดตั้งสัญญาณป้ายจราจรทางร่วมทางแยก ติดตั้งกระจกโค้งนูนและลูกศรบอกทาง รวมทั้งได้ตั้งจุดตรวจ จุดสกัด จุดบริการ ในช่วงเทศกาลที่มีวันหยุดหลายวันเพื่ออำนวยความสะดวกให้กับประชาชน แต่ปัญหาที่พบเป็นประจำคือการลักทรัพย์ในยามวิกาล การบุกรุกที่สาธารณะ ส่วนการทะเลาะวิวาท การดื่มสุรา การพนัน การรวมกลุ่มกันของวัยรุ่นขับรถเสียงดัง โดยเฉพาะในสถานที่จัดงานดนตรี งานมหรสพ เป็นปัญหาที่หมู่บ้านได้รับผลกระทบเป็นอย่างมาก การแก้ไขปัญหา คือการแจ้งเตือนให้ผู้ปกครองดูแลบุตรหลานของตนประชาสัมพันธ์ให้ทราบถึงผลกระทบผลเสียหาย และโทษที่ได้รับจากการเกิดเหตุทะเลาะวิวาท การขอความร่วมมือไปยังผู้นำ การขอกำลังจาก ตำรวจ ผู้นำ อปพร. เพื่อระงับเหตุไม่ให้เกิดความรุ่นแรง แต่จะไม่ให้เกิดขึ้นเลยยังเป็นปัญหาที่ปัจจุบันไม่สามารถที่จะแก้ไขได้ ทั้งที่มีการร่วมมือกันหลายฝ่าย เป็นเรื่องที่ทางองค์การบริหารส่วนตำบลโคราชจะต้องหาวิธีที่จะแก้ไขปัญหาให้กับประชาชนต่อไปตามอำนาจหน้าที่ที่สามารถดำเนินการได้

**๔.๔ ยาเสพติด**

ปัญหายาเสพติดในหมู่บ้านขององค์การบริหารส่วนตำบลโคราช เนื่องจากตำบลโคราชมีพื้นที่ติดต่อใกล้กับโรงงานอุตสาหกรรม มีประชากรแฝงรวมถึงแรงงานต่างด้าวเข้ามาขายแรงงานและพักอาศัยในพื้นที่จำนวนหนึ่ง จากการที่ทางสถานีตำรวจภูธรสูงเนินได้แจ้งให้กับองค์การบริหารส่วนตำบลโคราชทราบนั้นพบว่าในเขตองค์การบริหารส่วนตำบลโคราชมีผู้ที่ติดยาเสพติดแต่เมื่อเทียบกับพื้นที่อื่นถือว่าน้อย และพบผู้เสพที่ผันตัวเองมาเป็นผู้ค้า เนื่องมาจากการชักจูงของผู้ที่เคยต้องโทษในคดียาเสพติดนอกพื้นที่ แต่ก็ไม่พ้นสายตาของทางเจ้าหน้าที่รัฐที่มีการบูรณาการประสานงานร่วมกันในการจับกุมผู้ค้าและนำ ผู้เสพซึ่งเป็นผู้ป่วยไปเข้ารับการบำบัดโดยสมัครใจ เหตุผลก็เนื่องมาจากว่าได้รับความร่วมมือกับทางผู้นำชุมชน/ผู้นำท้องถิ่น หน่วยงานขององค์การบริหารส่วนตำบลโคราช ตำรวจ ทหาร รพ.สต.เมืองเก่า อ.ป.พ.ร. และประชาชน ผู้ปกครอง ที่ช่วยสอดส่องดูแลอยู่เป็นประจำ การแก้ไขปัญหาขององค์การบริหารส่วนตำบลโคราชสามารถทำได้เฉพาะตามอำนาจหน้าที่เท่านั้น เช่น การณรงค์ การประชาสัมพันธ์ การแจ้งเบาะแส การฝึกอบรมให้ความรู้ ถ้านอกเหนือจากอำนาจหน้าที่ ก็เป็นเรื่องของอำเภอหรือตำรวจแล้วแต่กรณี ทั้งนี้องค์การบริหารส่วนตำบลโคราชก็ได้ให้ความร่วมมือมาโดยตลอด

ตามที่องค์การบริหารส่วนตำบลโคราชตำบลโคราช ได้ดำเนินโครงการสำรวจข้อมูลพื้นฐานในเขตองค์การบริหารส่วนตำบลโคราชตำบลโคราช ประจำปีงบประมาณ พ.ศ. ๒๕๖๔ เพื่อนำผลการสำรวจมาพิจารณาแก้ไขปัญหาที่เกิดขึ้นให้แก่หมู่บ้าน ผลการสำรวจพบว่าประชาชนในเขตองค์การบริหารส่วนตำบลโคราชพบว่า ประชากรที่สูบบุหรี่ จำนวน ๑๘๘ คน ดื่มสุรา ๑๐๖ คน เสี่ยงสารเสพติด ๓๕ คน

**๔.๕ การสังคมสังเคราะห์**

องค์การบริหารส่วนตำบลโคราชได้ดำเนินการด้านสงคมสังเคราะห์ ดังนี้

๑. ดำเนินการจ่ายเบี้ยยังชีพให้กับผู้สูงอายุ ผู้พิการ และผู้ป่วยเอดส์

๒. รับลงทะเบียนและประสานโครงการเงินอุดหนุนเพื่อการเลี้ยงดูเด็กแรกเกิด

๓. ประสานการทำบัตรผู้พิการ

๔.. ตั้งโครงการช่วยเหลือผู้ยากจน ยากไร้ รายได้น้อย และผู้ด้อยโอกาสไร้ที่พึ่ง

๕. ตั้งโครงการปรับปรุงซ่อมแซมบ้านผู้ยากไร้ (พิการและสูงอายุ)

**๕. ระบบบริการพื้นฐาน**

**ในเขตองค์การบริหารส่วนตำบลโคราชมีระบบบริการพื้นฐาน ดังนี้**

**๕.๑ การไฟฟ้า**

การขยายเขตไฟฟ้า ปัจจุบันมีไฟฟ้าใช้ทุกครัวเรือน คิดเป็น ๑๐๐ เปอร์เซ็นต์ ปัญหาคือไฟฟ้าส่องสว่างทางหรือที่สาธารณะยังไม่สามารถดำเนินการครอบคลุมพื้นที่ได้ทั้งหมด เนื่องจากงบประมาณที่มีอยู่อย่างจำกัด พื้นที่ที่มีความต้องการให้ติดตั้งไฟฟ้าส่องสว่างนั้นยังไม่เป็นที่สาธารณะ องค์การบริหารส่วนตำบลโคราชจึงไม่สามารถดำเนินการได้เช่นเดียวกับถนน การแก้ปัญหาคือ ประสานความร่วมมือกันในหลายๆ ฝ่าย เพื่อที่จะทำความเข้าใจกับประชาชนในพื้นที่ และวิธีการที่จะดำเนินการแก้ไขอย่างไร ทั้งนี้ องค์การบริหารส่วนตำบลโคราชก็ได้ตั้งงบประมาณในส่วนนี้ไว้แล้ว และได้แจ้งประชาสัมพันธ์ให้ประชาชนได้รับทราบถึงเหตุผลเพื่อที่จะได้ช่วยกันแก้ไขปัญหาให้กับหมู่บ้าน ปัจจุบันในเขตองค์การบริหารส่วนตำบลโคราชมีไฟฟ้าใช้

**๕.๒ การประปา**

การประปา องค์การบริหารส่วนตำบลโคราชมีกิจการประปาเป็นขององค์การบริหารส่วนตำบลโคราชเอง และมีประปาภูมิภาค สามารถให้บริการได้ครอบคลุมทุกหลังคาเรือน คิดเป็น ๑๐๐ เปอร์เซ็นต์ และมีน้ำใช้ตลอดทั้งปี ปัญหาคือ มีข้อร้องเรียนเรื่องน้ำประปาขุ่นบ่อยครั้ง สาเหตุเนื่องจากเป็นท่อประปาเก่าเกิดการตกตะกอนของน้ำ และไม่มีแหล่งน้ำดิบในการผลิตประปาต้องขอใช้จากพื้นที่อื่นทำให้มีค่าใช้จ่ายมาก ประปาขององค์การบริหารส่วนตำบลโคราชยังไม่สามารถที่จะผลิตเป็นน้ำประปาสำหรับบริโภคได้ ต้องใช้งบประมาณสูงมากในการดำเนินการ ปัจจุบันองค์การบริหารส่วนตำบลโคราชยังไม่ประสบปัญหาการขาดแคลนน้ำสามารถที่จะจัดหาน้ำดิบสำหรับผลิตประปาให้หมู่บ้านได้ การแก้ปัญหาคือ การลงพื้นที่ดำเนินการแก้ไขตามจุดที่เกิดปัญหาในทันที การพิจารณาโครงการต่างๆ ที่ไม่สามารถดำเนินการได้นั้น เช่น โครงการก่อสร้างโรงสูบจ่ายสารเคมีและเก็บสารเคมีการประปา ฯลฯ

องค์การบริหารส่วนตำบลโคราชก็ได้นำบรรจุในแผนพัฒนาท้องถิ่นเพื่อที่จะพิจารณาดำเนินการในปีต่อไป เมื่อมีงบประมาณและความจำเป็นก็สามารถดำเนินโครงการได้ต่อเนื่อง เพื่อตอบสนองต่อความต้องการของประชาชนต่อไป ปัจจุบันประชาชนมีประปาใช้ ดังนี้

(๑) จำนวนครัวเรือนที่ใช้น้ำประปา ๗๘๓ หลังคาเรือน

(๒) หน่วยงานเจ้าของกิจการประปา

(๒.๑) ขององค์การบริหารส่วนตำบลโคราชตำบลโคราช ๑ แห่ง

(๒.๒) การประปาส่วนภูมิภาค สาขาสีคิ้ว ๑ แห่ง

(๓) ปริมาณการใช้น้ำประปาเฉลี่ย ๕๐๐ – ๕๕๐ ลบ.ม. ต่อวัน

(๔) แหล่งน้ำดิบที่ใช้ผลิตน้ำประปาได้จาก

ลำตะคอง ( / )

สระน้ำบึงนาตะโครก ( / ) (แหล่งน้ำผิวดิน)

แหล่งน้ำใต้ดิน ( - )

**๕.๓ โทรศัพท์**

(๑) จำนวนโทรศัพท์สาธารณะในเขตพื้นที่ จำนวน - หมายเลข

(๒) จำนวนชุมสายโทรศัพท์จำนวน จำนวน - ชุมสาย

(๓) ที่ทำการไปรษณีย์โทรเลข จำนวน - แห่ง

(๕) หอกระจายข่าวในพื้นที่ให้บริการได้ครอบคลุมร้อยละ ๘๐ ของพื้นที่องค์การบริหารส่วนตำบลโคราช

**๕.๔ ไปรษณีย์หรือการสื่อสารหรือการขนส่ง และวัสดุ ครุภัณฑ์**

(๑) ไม่มีไปรษณีย์ประจำตำบล แต่ใช้บริการไปรษณีย์สาขา อำเภอสูงเนิน และสาขากุดจิก จำนวน ๒ แห่ง ให้บริการ เวลา ๐๘.๐๐ – ๑๖.๐๐ น. ในวันจันทร์ – เสาร์ (วันเสาร์ครึ่งวัน) หยุดวันอาทิตย์ และบริษัทรับส่งพัสดุของเอกชน จำนวน ๒ ราย

(๒) ไม่มีรถประจำทางสาธารณะ แต่มีรถบริการ รับ – ส่ง นักเรียน ให้บริการในเขตพื้นที่ตำบลโคราช และรถจากต่างตำบล (ตำบลบุ่งขี้เหล็ก) ให้บริการช่วง เช้า และ เย็น ในวันจันทร์ – ศุกร์

**๕.๕ เส้นทางคมนาคม**

ในเขตองค์การบริหารส่วนตำบลโคราชมีเส้นทางคมนาคมในพื้นที่องค์การบริหารส่วนตำบลโคราชที่เป็นถนนคอนกรีตเสริมเหล็ก ร้อยละ ๗๐ เป้าหมายคือต้องการให้ได้มากกว่านี้หรือร้อยละ ๑๐๐ โดยผู้บริหารมีนโยบายที่จะดำเนินการก่อสร้างถนนคอนกรีตเสริมเหล็กทุกสาย ปัญหาคือ องค์การบริหารส่วนตำบลโคราชไม่สามารถดำเนินการได้เนื่องจากพื้นที่ไม่ได้อยู่ในความรับผิดชอบขององค์การบริหารส่วนตำบลโคราช บางเส้นทางยังไม่เป็นที่สาธารณะ จะดำเนินการได้ก็ต่อเมื่อต้องเป็นที่สาธารณะ ปัจจุบันองค์การบริหารส่วนตำบลโคราชมีเส้นทางคมนาคมดังนี้

**(๑) การคมนาคม การจราจร**

เส้นทางคมนาคมที่ใช้ติดต่อในเขตองค์การบริหารส่วนตำบลโคราชและพื้นที่ใกล้เคียงมีดังนี้

**๑.๑) ทางหลวงแผ่นดิน** ไม่มี

**๑.๒) สะพาน** จำนวน ๕ สะพาน

**๑.๓) การจัดการขนส่งมวลชน** ประกอบด้วย

- รถโดยสารประจำทาง ไม่มี
- รถไฟ (รฟท.) มีถนนสายทางตัดผ่านทางรถไฟ จำนวน ๓ สายทางมีที่กั้นอัตโนมัติ ทั้ง ๓ สายทาง ไม่มีสถานี รถไฟในพื้นที่ ต้องไปโดยสารที่สถานี รถไฟสูงเนิน และสถานีรถไฟกุดจิก
- ในอนาคตรถไฟ (รฟท.) ได้เริ่มดำเนินการก่อสร้าง เส้นทางเดินรถไฟรางคู่ และรถไฟความเร็วสูง พร้อมจุดข้ามในพื้นที่แล้ว



**๑.๔) ถนน**

- ถนนในความรับผิดชอบของกรมทางหลวง - จำนวน - สาย
สภาพถนน คอนกรีต จำนวน - สาย ระยะทาง - กม.
แอสฟัลท์ติก จำนวน - สาย ระยะทาง - กม.
ลาดยาง จำนวน - สาย ระยะทาง - กม.
ลูกรัง จำนวน - สาย ระยะทาง - กม.
- ถนนในความรับผิดชอบของทางหลวงชนบท จำนวน ๑ สาย
สภาพถนน คอนกรีต จำนวน - สาย ระยะทาง - กม.
แอสฟัลท์ติก จำนวน ๔ สาย ระยะทาง ๔.๕ กม.
ลาดยาง จำนวน - สาย ระยะทาง - กม.
ลูกรัง จำนวน - สาย ระยะทาง - กม.
- ถนนในความรับผิดชอบขององค์การบริหารส่วนจังหวัด จำนวน ๓ สาย
สภาพถนน คอนกรีต จำนวน - สาย ระยะทาง - กม.
แอสฟัลท์ติก จำนวน - สาย ระยะทาง - กม.
ลาดยาง จำนวน ๓ สาย ระยะทาง ๕.๐๔๑ กม.
ลูกรัง จำนวน - สาย ระยะทาง - กม.
- ถนนในความรับผิดชอบของกรมโยธาธิการและผังเมือง จำนวน ๑ สาย
สภาพถนน คอนกรีต จำนวน - สาย ระยะทาง - กม.
แอสฟัลท์ติก จำนวน ๑ สาย ระยะทาง ๑.๓๘๓ กม.
ลาดยาง จำนวน - สาย ระยะทาง - กม.
ลูกรัง จำนวน - สาย ระยะทาง - กม.
- ถนนในความรับผิดชอบของทางหลวงท้องถิ่น จำนวน ๕๘ สาย
สภาพถนน คอนกรีต จำนวน ๔๙ สาย ระยะทาง ๑๘.๗๐๐ ม.
แอสฟัลท์ติก จำนวน ๒ สาย ระยะทาง ๓.๐๙๗ กม.
ลาดยาง จำนวน ๔ สาย ระยะทาง ๕.๕๔๒ กม.
ลูกรัง จำนวน ๓ สาย ระยะทาง ๐.๘๘๖ กม.
- ถนนของท้องถิ่นองค์การบริหารส่วนตำบลโคราชตำบลโคราช จำนวน ๕๖ สาย
สภาพถนน คอนกรีต จำนวน ๔๙ สาย ระยะทาง ๑๘.๗๐๐ ม.
แอสฟัลท์ติก จำนวน - สาย ระยะทาง - กม.
ลาดยาง จำนวน ๔ สาย ระยะทาง ๕.๕๔๒ กม.
ลูกรัง จำนวน ๓ สาย ระยะทาง ๐.๘๘๖ กม.




**๖. ระบบเศรษฐกิจ**

**๖.๑ การเกษตร**

ประชากรในเขตองค์การบริหารส่วนตำบลโคราช ร้อยละ ๗๐ ประกอบอาชีพเกษตรกรรมและทำสวนผลไม้ ผลผลิตทางการเกษตรที่สำคัญ ได้แก่ ข้าว มันสำปะหลัง อ้อย ส้มโอ ฝรั่ง กล้วย ดังนี้.-

- อาชีพเกษตรกรรมและทำสวน ร้อยละ ๗๐ ของจำนวนประชากรทั้งหมด
- อาชีพรับจ้าง ร้อยละ ๑๕ ของจำนวนประชากรทั้งหมด
- อาชีพเลี้ยงสัตว์ ร้อยละ ๕ ของจำนวนประชากรทั้งหมด
- อาชีพค้าขาย ร้อยละ ๕ ของจำนวนประชากรทั้งหมด
- อาชีพรับราชการ ร้อยละ ๒ ของจำนวนประชากรทั้งหมด
- อาชีพอื่นๆ ร้อยละ ๓ ของจำนวนประชากรทั้งหมด

**๖.๒ การประมง**

ในเขตองค์การบริหารส่วนตำบลโคราชไม่มีการประมง แต่มีการประกอบอาชีพเลี้ยงปลา และหาปลาตามลำตะคอง เป็นรายได้เสริม

**๖.๓ การปศุศัตว์**

- เป็นการประกอบการในลักษณะเลี้ยงในครัวเรือนเป็นอาชีพหลักและอาชีพเสริม เช่น การเลี้ยงไก่ เป็ด โค สุกร กระบือ ปลา จำนวนสัตว์ในพื้นที่โดยประมาณ และมีสัตว์เลี้ยงประจำบ้าน เช่น สุนัข แมว

| | | | | | | | | |
|---|---|---|---|---|---|---|---|---|
| โค | ๑๕๕ | ตัว | กระบือ | ๑๕ | ตัว | สุกร | ๖๐ | ตัว |
| เป็ด | ๕๒๑ | ตัว | ไก่ | ๕๐๐ | ตัว | ปลา | ๑๐๐,๐๐๐ | ตัว |
| สัตว์เลี้ยง | สุนัข | ๕๖๓ | ตัว | แมว | ๒๔๕ | อื่นๆ | ๑๐,๐๐๐ | ตัว |

**๖.๔ การบริการ**

| | | |
|---|---|---|
| โรงแรม | - | แห่ง |
| ร้านอาหาร | ๓ | แห่ง |
| โรงภาพยนตร์ | - | แห่ง |
| ห้องพัก | ๓ | แห่ง |
| บ้านเช่า | ๖ | แห่ง |
| สถานีขนส่ง | - | แห่ง |
| ร้านเกมส์ | - | แห่ง |

**๖.๕ การท่องเที่ยว**

ในเขตองค์การบริหารส่วนตำบลโคราชมีแหล่งท่องเที่ยว เป็นโบราณสถาน และสถานที่ท่องเที่ยวธรรมชาติ แต่ได้ส่งเสริมการท่องเที่ยวให้เกิดขึ้นในหมู่บ้าน เช่น การล่องเรือท้องแบบชมวิถีชีวิตของคนในชุมชน (ตามปรัชญาเศรษฐกิจพอเพียง) การจัดงานประเพณีต่างๆ การจัดสร้างสวนสาธารณะสำหรับใช้พักผ่อนหย่อนใจและออกกำลังกาย

**๖.๖ อุตสาหกรรม**

- บริษัทสีมาอิเลคทริค จำกัด
- จำนวนกิจการอุตสาหกรรมขนาดเล็ก (โรงสีขนาดเล็ก) จำนวน ๑ แห่ง
- รับทำจัดเลี้ยงโต๊ะจีน

**๖.๗ การพาณิชย์และกลุ่มอาชีพ**

**การพาณิชย์**

| | | | | | |
|---|---|---|---|---|---|
| ธนาคาร | - | แห่ง | สถานีบริการน้ำมัน | - | แห่ง |
| บริษัท | ๑ | แห่ง | ศูนย์การค้า/ห้างสรรพสินค้า | - | แห่ง |
| ห้างหุ้นส่วนจำกัด | - | แห่ง | ตลาดสด | - | แห่ง |
| ร้านค้าต่างๆ | ๔๗ | แห่ง | โรงฆ่าสัตว์ | - | แห่ง |
| ซุปเปอร์มาเก็ต | - | แห่ง | ร้านค้าชุมชน | ๒ | แห่ง |
| ร้านค้าประชารัฐ(ร้านมิ้งกะใหม่) | ๑ | แห่ง | | | |

**กลุ่มอาชีพ**

มีกลุ่มอาชีพ จำนวน ๒ กลุ่ม

๑. กลุ่มโต๊ะจีน
๒. กลุ่มไม้กวาด
๓. กลุ่มจักรสาน
๔. กลุ่มส้มโอ
๕. กลุ่มดอกไม้จันทน์
๖. กลุ่มเกษตรกรนาแปลงใหญ่
๗. กลุ่มข้าวหลามข้าวเม่า
๘. กลุ่มนวดแผนไทย

**๖.๘ แรงงาน**

จากการสำรวจข้อมูลพื้นฐานพบว่า ประชากรที่มีอายุ ๑๕ – ๖๐ ปี อยู่ในกำลังแรงงาน ร้อยละ ๖๓.๒๕ เมื่อเทียบกับอัตราส่วนของจำนวนประชากรของตำบลแล้ว ค่าแรงในพื้นที่ต่ำกว่าระดับจังหวัด โดยเฉพาะแรงงานด้านการเกษตร ประชากรอายุระหว่าง ๒๕ – ๕๐ ปี บางส่วน ไปรับจ้างทำงานนอกพื้นที่ รวมทั้งแรงงานที่ไปทำงานต่างประเทศ ปัญหาที่พบคือ ประชากรต้องไปทำงานนอกพื้นที่ในเมืองที่มีโรงงานอุตสาหกรรม บริษัท ห้างร้านใหญ่ๆ เพราะในพื้นที่ไม่มีโรงงานอุตสาหกรรมที่มีการจ้างแรงงานเยอะ เพราะพื้นที่ส่วนมากเป็นที่อยู่อาศัย ปัญหานี้ยังไม่สามารถแก้ไขได้

**๗. เศรษฐกิจพอเพียงท้องถิ่น (ด้านการเกษตรและแหล่งน้ำ)**

**๗.๒ ข้อมูลด้านการเกษตร**

**(๑) หมู่บ้านเมืองเก่า หมู่ที่ ๑**

มีพื้นที่ทั้งหมด ๗๕๐ ไร่ ทำการเกษตร ดังนี้

| ประเภทของการทำการเกษตร | | จำนวน | ผลผลิตเฉลี่ย (กก./ไร่) | ต้นทุนการผลิตเฉลี่ย (บาท/ไร่) | ราคาขายโดยเฉลี่ย (บาท/ไร่) |
|---|---|---|---|---|---|
| ๒.๑) ทำนา | ☑ ในเขตชลประทาน | ๗๐ ครัวเรือน ๔๐๐ ไร่ | ๘๐๐ กก./ไร่ | ๔,๕๐๐ บาท/ไร่ | ๔,๘๐๐ บาท/ไร่ |
| | ☐ นอกเขตชลประทาน | ครัวเรือน ไร่ | กก./ไร่ | บาท/ไร่ | บาท/ไร่ |
| ๒.๒) ทำสวน | สวน ส้มโอ,กล้วย,ฝรั่ง | ๘ ครัวเรือน ๒๕ ไร่ | ๘,๐๐๐ กก./ไร่ | ๑๐,๐๐๐ บาท/ไร่ | ๒๘๐,๐๐๐ บาท/ไร่ |
| | สวน | ครัวเรือน ไร่ | กก./ไร่ | บาท/ไร่ | บาท/ไร่ |
| | สวน | ครัวเรือน ไร่ | กก./ไร่ | บาท/ไร่ | บาท/ไร่ |
| | สวน | ครัวเรือน ไร่ | กก./ไร่ | บาท/ไร่ | บาท/ไร่ |
| ๒.๓) ทำไร่ | ☑ ไร่อ้อย | ๕ ครัวเรือน ๒๓ ไร่ | ๑,๐๐๐ กก./ไร่ | ๕,๐๐๐ บาท/ไร่ | ๘,๐๐๐ บาท/ไร่ |
| | ☑ ไร่ข้าวโพด | ๔ ครัวเรือน ๒๗ ไร่ | ๑,๐๐๐ กก./ไร่ | ๕,๐๐๐ บาท/ไร่ | ๘,๐๐๐ บาท/ไร่ |
| | ☑ ไร่มันสำปะหลัง | ๓ ครัวเรือน ๒๕ ไร่ | ๓,๐๐๐ กก./ไร่ | ๓,๕๐๐ บาท/ไร่ | ๖,๐๐๐ บาท/ไร่ |
| | ☐ อื่นๆ โปรดระบุ | ครัวเรือน ไร่ | กก./ไร่ | บาท/ไร่ | บาท/ไร่ |
| ๒.๔) อื่นๆ | ☐ อื่นๆ โปรดระบุ | ครัวเรือน ไร่ | กก./ไร่ | บาท/ไร่ | บาท/ไร่ |

**(๒) หมู่บ้านวังวน**

มีพื้นที่ทั้งหมด ๖๒๐ ไร่ ทำการเกษตร ดังนี้

| ประเภทของการทำการเกษตร | | จำนวน | ผลผลิตเฉลี่ย (กก./ไร่) | ต้นทุนการผลิตเฉลี่ย (บาท/ไร่) | ราคาขายโดยเฉลี่ย (บาท/ไร่) |
|---|---|---|---|---|---|
| ๒.๑) ทำนา | ☑ ในเขตชลประทาน | ๓๘ ครัวเรือน ๔๕๐ ไร่ | ๙๐๐ กก./ไร่ | ๔,๐๐๐ บาท/ไร่ | ๖,๕๐๐ บาท/ไร่ |
| | ☐ นอกเขตชลประทาน | ..... ครัวเรือน ..... ไร่ | ..... กก./ไร่ | ..... บาท/ไร่ | ..... บาท/ไร่ |
| ๒.๒) ทำสวน | สวน ส้มโอ กล้วย ฝรั่ง | ๓ ครัวเรือน ๕ ไร่ | ๘,๐๐๐ กก./ไร่ | ๑๐,๐๐๐ บาท/ไร่ | ๒๘๐,๐๐๐ บาท/ไร่ |
| | สวน..... | ..... ครัวเรือน ..... ไร่ | ..... กก./ไร่ | ..... บาท/ไร่ | ..... บาท/ไร่ |
| | สวน..... | ..... ครัวเรือน ..... ไร่ | ..... กก./ไร่ | ..... บาท/ไร่ | ..... บาท/ไร่ |
| | สวน..... | ..... ครัวเรือน ..... ไร่ | ..... กก./ไร่ | ..... บาท/ไร่ | ..... บาท/ไร่ |
| ๒.๓) ทำไร่ | ☑ ไร่อ้อย | ๒ ครัวเรือน ๑๐๐ ไร่ | ๑,๐๐๐ กก./ไร่ | ๕,๐๐๐ บาท/ไร่ | ๘,๐๐๐ บาท/ไร่ |
| | ☑ ไร่ข้าวโพด | ๑ ครัวเรือน ๑๐ ไร่ | ๑,๐๐๐ กก./ไร่ | ๕,๐๐๐ บาท/ไร่ | ๘,๐๐๐ บาท/ไร่ |
| | ☑ ไร่มันสำปะหลัง | ๑ ครัวเรือน ๑๕ ไร่ | ๓,๐๐๐ กก./ไร่ | ๓,๕๐๐ บาท/ไร่ | ๖,๐๐๐ บาท/ไร่ |
| | ☐ อื่นๆ โปรดระบุ ..... | ..... ครัวเรือน ..... ไร่ | ..... กก./ไร่ | ..... บาท/ไร่ | ..... บาท/ไร่ |
| ๒.๔) อื่นๆ | ☐ อื่นๆ โปรดระบุ ..... | ..... ครัวเรือน ..... ไร่ | ..... กก./ไร่ | ..... บาท/ไร่ | ..... บาท/ไร่ |

**(๓) หมู่บ้านโบสถ์**

มีพื้นที่ทั้งหมด ๖๗๐ ไร่ ทำการเกษตร ดังนี้

| ประเภทของการทำการเกษตร | | จำนวน | ผลผลิตเฉลี่ย (กก./ไร่) | ต้นทุนการผลิตเฉลี่ย (บาท/ไร่) | ราคาขายโดยเฉลี่ย (บาท/ไร่) |
|---|---|---|---|---|---|
| ๒.๑) ทำนา | ☑ ในเขตชลประทาน | ๒๐ ครัวเรือน ๓๐๐ ไร่ | ๘๐๐ กก./ไร่ | ๔,๕๐๐ บาท/ไร่ | ๖,๕๐๐ บาท/ไร่ |
| | ☑ นอกเขตชลประทาน | ๖ ครัวเรือน ๘๐ ไร่ | ๗๐๐ กก./ไร่ | ๔,๕๐๐ บาท/ไร่ | ๖,๕๐๐ บาท/ไร่ |
| ๒.๒) ทำสวน | สวน ส้มโอ,กล้วย, ฝรั่ง | ๖ ครัวเรือน ๑๐ ไร่ | ๘,๐๐๐ กก./ไร่ | ๑๐,๐๐๐ บาท/ไร่ | ๒๘๐,๐๐๐ บาท/ไร่ |
| | สวน | ครัวเรือน ไร่ | กก./ไร่ | บาท/ไร่ | บาท/ไร่ |
| | สวน | ครัวเรือน ไร่ | กก./ไร่ | บาท/ไร่ | บาท/ไร่ |
| | สวน | ครัวเรือน ไร่ | กก./ไร่ | บาท/ไร่ | บาท/ไร่ |
| ๒.๓) ทำไร่ | ☑ ไร่อ้อย | ๓ ครัวเรือน ๒๕ ไร่ | ๑,๐๐๐ กก./ไร่ | ๕,๐๐๐ บาท/ไร่ | ๘,๐๐๐ บาท/ไร่ |
| | ☑ ไร่ข้าวโพด | ๒ ครัวเรือน ๑๗ ไร่ | ๑,๐๐๐ กก./ไร่ | ๕,๐๐๐ บาท/ไร่ | ๘,๐๐๐ บาท/ไร่ |
| | ☑ ไร่มันสำปะหลัง | ๓ ครัวเรือน ๑๘ ไร่ | ๓,๐๐๐ กก./ไร่ | ๓,๕๐๐ บาท/ไร่ | ๖,๐๐๐ บาท/ไร่ |
| | ☐ อื่นๆ โปรดระบุ | ครัวเรือน ไร่ | กก./ไร่ | บาท/ไร่ | บาท/ไร่ |
| ๒.๔) อื่นๆ | ☐ อื่นๆ โปรดระบุ | ครัวเรือน ไร่ | กก./ไร่ | บาท/ไร่ | บาท/ไร่ |

**(๔) หมู่บ้านนาตะโครก**

มีพื้นที่ทั้งหมด ๗๐๐ ไร่ ทำการเกษตร ดังนี้

| ประเภทของการทำการเกษตร | | จำนวน | ผลผลิตเฉลี่ย (กก./ไร่) | ต้นทุนการผลิตเฉลี่ย (บาท/ไร่) | ราคาขายโดยเฉลี่ย (บาท/ไร่) |
|---|---|---|---|---|---|
| ๒.๑) ทำนา | ☑ ในเขตชลประทาน | ๒๓ ครัวเรือน ๓๗๕ ไร่ | ๖๕๐ กก./ไร่ | ๔,๕๐๐ บาท/ไร่ | ๖,๕๐๐ บาท/ไร่ |
| | ☐ นอกเขตชลประทาน | ..... ครัวเรือน ..... ไร่ | ..... กก./ไร่ | ..... บาท/ไร่ | ..... บาท/ไร่ |
| ๒.๒) ทำสวน | สวน ส้มโอ,กล้วย, ฝรั่ง | ๑๐ ครัวเรือน ๒๕ ไร่ | ๘,๐๐๐ กก./ไร่ | ๑๐,๐๐๐ บาท/ไร่ | ๒๘๐,๐๐๐ บาท/ไร่ |
| | สวน..... | ..... ครัวเรือน ..... ไร่ | ..... กก./ไร่ | ..... บาท/ไร่ | ..... บาท/ไร่ |
| | สวน..... | ..... ครัวเรือน ..... ไร่ | ..... กก./ไร่ | ..... บาท/ไร่ | ..... บาท/ไร่ |
| | สวน..... | ..... ครัวเรือน ..... ไร่ | ..... กก./ไร่ | ..... บาท/ไร่ | ..... บาท/ไร่ |
| ๒.๓) ทำไร่ | ☑ ไร่อ้อย | ๓ ครัวเรือน ๒๕ ไร่ | ๑,๐๐๐ กก./ไร่ | ๕,๐๐๐ บาท/ไร่ | ๘,๐๐๐ บาท/ไร่ |
| | ☑ ไร่ข้าวโพด | ๒ ครัวเรือน ๓๐ ไร่ | ๑,๐๐๐ กก./ไร่ | ๕,๐๐๐ บาท/ไร่ | ๘,๐๐๐ บาท/ไร่ |
| | ☑ ไร่มันสำปะหลัง | ๓ ครัวเรือน ๔๕ ไร่ | ๓,๐๐๐ กก./ไร่ | ๓,๕๐๐ บาท/ไร่ | ๖,๐๐๐ บาท/ไร่ |
| | ☐ อื่นๆ โปรดระบุ ..... | ..... ครัวเรือน ..... ไร่ | ..... กก./ไร่ | ..... บาท/ไร่ | ..... บาท/ไร่ |
| ๒.๔) อื่นๆ | ☐ อื่นๆ โปรดระบุ ..... | ..... ครัวเรือน ..... ไร่ | ..... กก./ไร่ | ..... บาท/ไร่ | ..... บาท/ไร่ |

**(๕) หมู่บ้านหัวบึง**

มีพื้นที่ทั้งหมด ๓๕๐ ไร่ ทำการเกษตร ดังนี้

| ประเภทของการทำการเกษตร | | จำนวน | ผลผลิตเฉลี่ย (กก./ไร่) | ต้นทุนการผลิตเฉลี่ย (บาท/ไร่) | ราคาขายโดยเฉลี่ย (บาท/ไร่) |
|---|---|---|---|---|---|
| ๒.๑) ทำนา | ☑ ในเขตชลประทาน | ๑๔ ครัวเรือน ๑๐๐ ไร่ | ๖๕๐ กก./ไร่ | ๔,๕๐๐ บาท/ไร่ | ๖,๕๐๐ บาท/ไร่ |
| | ☐ นอกเขตชลประทาน | ครัวเรือน ไร่ | กก./ไร่ | บาท/ไร่ | บาท/ไร่ |
| ๒.๒) ทำสวน | สวน ส้มโอ,กล้วย, ฝรั่ง | ๗ ครัวเรือน ๑๘ ไร่ | ๘,๐๐๐ กก./ไร่ | ๑๐,๐๐๐ บาท/ไร่ | ๒๘๐,๐๐๐ บาท/ไร่ |
| | สวน ดอกดาวเรือง | ๑ ครัวเรือน ๓ ไร่ | ๓๐,๐๐๐ ดอก./ไร่ | ๕,๐๐๐ บาท/ไร่ | ๒๐,๐๐๐ บาท/ไร่ |
| | สวน | ครัวเรือน ไร่ | กก./ไร่ | บาท/ไร่ | บาท/ไร่ |
| | สวน | ครัวเรือน ไร่ | กก./ไร่ | บาท/ไร่ | บาท/ไร่ |
| ๒.๓) ทำไร่ | ☑ ไร่อ้อย | ๑ ครัวเรือน ๓ ไร่ | ๑,๐๐๐ กก./ไร่ | ๕,๐๐๐ บาท/ไร่ | ๘,๐๐๐ บาท/ไร่ |
| | ☐ ไร่ข้าวโพด | ครัวเรือน ไร่ | กก./ไร่ | บาท/ไร่ | บาท/ไร่ |
| | ☑ ไร่มันสำปะหลัง | ๓ ครัวเรือน ๓๔ ไร่ | ๓,๐๐๐ กก./ไร่ | ๓,๕๐๐ บาท/ไร่ | ๖,๐๐๐ บาท/ไร่ |
| | ☐ อื่นๆ โปรดระบุ | ครัวเรือน ไร่ | กก./ไร่ | บาท/ไร่ | บาท/ไร่ |
| ๒.๔) อื่นๆ | ☐ อื่นๆ โปรดระบุ | ครัวเรือน ไร่ | กก./ไร่ | บาท/ไร่ | บาท/ไร่ |

**(๖) หมู่บ้านหัวนา**

มีพื้นที่ทั้งหมด ๘๕๐ ไร่ ทำการเกษตร ดังนี้

| ประเภทของการทำการเกษตร | | จำนวน | ผลผลิตเฉลี่ย (กก./ไร่) | ต้นทุนการผลิตเฉลี่ย (บาท/ไร่) | ราคาขายโดยเฉลี่ย (บาท/ไร่) |
|---|---|---|---|---|---|
| ๒.๑) ทำนา | ☑ ในเขตชลประทาน | ๓๒ ครัวเรือน ๖๒๐ ไร่ | ๖๕๐ กก./ไร่ | ๔,๕๐๐ บาท/ไร่ | ๖,๕๐๐ บาท/ไร่ |
| | ☐ นอกเขตชลประทาน | ครัวเรือน ไร่ | กก./ไร่ | บาท/ไร่ | บาท/ไร่ |
| ๒.๒) ทำสวน | สวน ส้มโอ,กล้วย, ฝรั่ง | ๕ ครัวเรือน ๒๐ ไร่ | ๘,๐๐๐ กก./ไร่ | ๑๐,๐๐๐ บาท/ไร่ | ๒๘๐,๐๐๐ บาท/ไร่ |
| | สวน | ครัวเรือน ไร่ | กก./ไร่ | บาท/ไร่ | บาท/ไร่ |
| | สวน | ครัวเรือน ไร่ | กก./ไร่ | บาท/ไร่ | บาท/ไร่ |
| | สวน | ครัวเรือน ไร่ | กก./ไร่ | บาท/ไร่ | บาท/ไร่ |
| ๒.๓) ทำไร่ | ☑ ไร่อ้อย | ๑ ครัวเรือน ๑๐ ไร่ | ๑,๐๐๐ กก./ไร่ | ๕,๐๐๐ บาท/ไร่ | ๘,๐๐๐ บาท/ไร่ |
| | ☐ ไร่ข้าวโพด | ครัวเรือน ไร่ | กก./ไร่ | บาท/ไร่ | บาท/ไร่ |
| | ☐ ไร่มันสำปะหลัง | ครัวเรือน ไร่ | กก./ไร่ | บาท/ไร่ | บาท/ไร่ |
| | ☐ อื่นๆ โปรดระบุ | ครัวเรือน ไร่ | กก./ไร่ | บาท/ไร่ | บาท/ไร่ |
| ๒.๔) อื่นๆ | ☐ อื่นๆ โปรดระบุ | ครัวเรือน ไร่ | กก./ไร่ | บาท/ไร่ | บาท/ไร่ |



**หมู่ที่ ๗ บ้านกกกอก**

มีพื้นที่ทั้งหมด ๓๐๐ ไร่ ทำการเกษตร ดังนี้

| ประเภทของการทำการเกษตร | | จำนวน | ผลผลิตเฉลี่ย (กก./ไร่) | ต้นทุนการผลิตเฉลี่ย (บาท/ไร่) | ราคาขายโดยเฉลี่ย (บาท/ไร่) |
|---|---|---|---|---|---|
| ๒.๑) ทำนา | ☑ ในเขตชลประทาน | ๑๑ ครัวเรือน ๑๔๐ ไร่ | ๖๕๐ กก./ไร่ | ๔,๕๐๐ บาท/ไร่ | ๖,๕๐๐ บาท/ไร่ |
| | ☐ นอกเขตชลประทาน | ครัวเรือน ไร่ | กก./ไร่ | บาท/ไร่ | บาท/ไร่ |
| ๒.๒) ทำสวน | สวน ส้มโอ,กล้วย, ฝรั่ง | ๕ ครัวเรือน ๑๐ ไร่ | ๘,๐๐๐ กก./ไร่ | ๑๐,๐๐๐ บาท/ไร่ | ๒๘๐,๐๐๐ บาท/ไร่ |
| | สวน ผัก | ๓ ครัวเรือน ๑๐ ไร่ | ๑๐,๐๐๐ กก./ไร่ | ๕,๐๐๐ บาท/ไร่ | ๓๐,๐๐๐ บาท/ไร่ |
| | สวน | ครัวเรือน ไร่ | กก./ไร่ | บาท/ไร่ | บาท/ไร่ |
| | สวน | ครัวเรือน ไร่ | กก./ไร่ | บาท/ไร่ | บาท/ไร่ |
| ๒.๓) ทำไร่ | ☐ ไร่อ้อย | ครัวเรือน ไร่ | กก./ไร่ | บาท/ไร่ | บาท/ไร่ |
| | ☐ ไร่ข้าวโพด | ครัวเรือน ไร่ | กก./ไร่ | บาท/ไร่ | บาท/ไร่ |
| | ☐ ไร่มันสำปะหลัง | ครัวเรือน ไร่ | กก./ไร่ | บาท/ไร่ | บาท/ไร่ |
| | ☐ อื่นๆ โปรดระบุ | ครัวเรือน ไร่ | กก./ไร่ | บาท/ไร่ | บาท/ไร่ |
| ๒.๔) อื่นๆ | ☐ อื่นๆ โปรดระบุ | ครัวเรือน ไร่ | กก./ไร่ | บาท/ไร่ | บาท/ไร่ |

**(๘) หมู่บ้านกุดหิน**

มีพื้นที่ทั้งหมด ๒๖๐ ไร่ ทำการเกษตร ดังนี้

| ประเภทของการทำการเกษตร | | จำนวน | ผลผลิตเฉลี่ย (กก./ไร่) | ต้นทุนการผลิตเฉลี่ย (บาท/ไร่) | ราคาขายโดยเฉลี่ย (บาท/ไร่) |
|---|---|---|---|---|---|
| ๒.๑) ทำนา | ☑ ในเขตชลประทาน | ๔๖ ครัวเรือน ๒๔๐ ไร่ | ๖๕๐ กก./ไร่ | ๔,๕๐๐ บาท/ไร่ | ๖,๕๐๐ บาท/ไร่ |
| | ☐ นอกเขตชลประทาน | ..... ครัวเรือน ..... ไร่ | ..... กก./ไร่ | ..... บาท/ไร่ | ..... บาท/ไร่ |
| ๒.๒) ทำสวน | สวน ส้มโอ กล้วย ฝรั่ง | ๓ ครัวเรือน ๑๐ ไร่ | ๘,๐๐๐ กก./ไร่ | ๑๐,๐๐๐ บาท/ไร่ | ๒๘๐,๐๐๐ บาท/ไร่ |
| | สวน..... | ..... ครัวเรือน ..... ไร่ | ..... กก./ไร่ | ..... บาท/ไร่ | ..... บาท/ไร่ |
| | สวน..... | ..... ครัวเรือน ..... ไร่ | ..... กก./ไร่ | ..... บาท/ไร่ | ..... บาท/ไร่ |
| | สวน..... | ..... ครัวเรือน ..... ไร่ | ..... กก./ไร่ | ..... บาท/ไร่ | ..... บาท/ไร่ |
| ๒.๓) ทำไร่ | ☐ ไร่อ้อย | ..... ครัวเรือน ..... ไร่ | ..... กก./ไร่ | ..... บาท/ไร่ | ..... บาท/ไร่ |
| | ☐ ไร่ข้าวโพด | ..... ครัวเรือน ..... ไร่ | ..... กก./ไร่ | ..... บาท/ไร่ | ..... บาท/ไร่ |
| | ☐ ไร่มันสำปะหลัง | ..... ครัวเรือน ..... ไร่ | ..... กก./ไร่ | ..... บาท/ไร่ | ..... บาท/ไร่ |
| | ☐ อื่นๆ โปรดระบุ ..... | ..... ครัวเรือน ..... ไร่ | ..... กก./ไร่ | ..... บาท/ไร่ | ..... บาท/ไร่ |
| ๒.๔) อื่นๆ | ☐ อื่นๆ โปรดระบุ ..... | ..... ครัวเรือน ..... ไร่ | ..... กก./ไร่ | ..... บาท/ไร่ | ..... บาท/ไร่ |

**๗.๓ ข้อมูลด้านแหล่งน้ำทางการเกษตร**

**(๑) หมู่บ้านเมืองเก่า**

มีพื้นที่ทั้งหมด ๗๕๐ ไร่ มีแหล่งน้ำทางการเกษตร ดังนี้

| แหล่งน้ำทางการเกษตร | ความเพียงพอของปริมาณน้ำฝนที่ใช้ในการทำการเกษตร | | ปริมาณน้ำฝนที่ตกโดยเฉลี่ยในปีที่ผ่านมา (มิลลิเมตร) กรณีที่ทราบโปรดระบุ |
|---|---|---|---|
| | เพียงพอ | ไม่เพียงพอ | |
| ๓.๑) ปริมาณน้ำฝน | ✓ | | ๙๐๐ มิลลิเมตร |

| แหล่งน้ำทางการเกษตร | ลำดับความสำคัญ | ความเพียงพอของน้ำเพื่อการเกษตรตลอดทั้งปี | | การเข้าถึงแหล่งน้ำการเกษตร | | |
|---|---|---|---|---|---|---|
| | | เพียงพอ | ไม่เพียงพอ | ทั่วถึง | ไม่ทั่วถึง | ร้อยละของครัวเรือนที่เข้าถึงฯ |
| **๓.๒) แหล่งน้ำธรรมชาติ** | | | | | | |
| ☐ ๑. แม่น้ำ | | | | | | |
| ☐ ๒. ห้วย/ลำธาร | | | | | | |
| ☑ ๓. คลอง | ๒ | | ✓ | ✓ | | ๗๐ % |
| ☐ ๔. หนองน้ำ/บึง | | | | | | |
| ☐ ๕. น้ำตก | | | | | | |
| ☐ ๖. อื่นๆ(โปรดระบุ)<br>๖.๑) .....<br>๖.๒) .....<br>๖.๓) ..... | | | | | | |
| **๓.๓) แหล่งน้ำที่มนุษย์สร้างขึ้น** | | | | | | |
| ☐ ๑. แก้มลิง | | | | | | |
| ☐ ๒. อ่างเก็บน้ำ | | | | | | |
| ☑ ๓. ฝาย | ๑ | | ✓ | | ✓ | ๓๐ % |
| ☑ ๔. สระ | ๑ | | ✓ | | ✓ | ๑๐ % |
| ☐ ๕. คลองชลประทาน | | | | | | |
| ☐ ๖. อื่นๆ(โปรดระบุ)<br>๖.๑) .....<br>๖.๒) .....<br>๖.๓) ..... | | | | | | |

**(๒) หมู่บ้านวังวน**

มีพื้นที่ทั้งหมด ๖๒๐ ไร่ มีแหล่งน้ำทางการเกษตร ดังนี้

| แหล่งน้ำทางการเกษตร | ความเพียงพอของปริมาณน้ำฝนที่ใช้ในการทำการเกษตร | | ปริมาณน้ำฝนที่ตกโดยเฉลี่ยในปีที่ผ่านมา (มิลลิเมตร) กรณีที่ทราบโปรดระบุ |
|---|---|---|---|
| | เพียงพอ | ไม่เพียงพอ | |
| **๓.๑) ปริมาณน้ำฝน** | ✓ | | ๙๐๐ มิลลิลิตร |

| แหล่งน้ำทางการเกษตร | ลำดับความสำคัญ | ความเพียงพอของน้ำเพื่อการเกษตรตลอดทั้งปี | | การเข้าถึงแหล่งน้ำการเกษตร | | |
|---|---|---|---|---|---|---|
| | | เพียงพอ | ไม่เพียงพอ | ทั่วถึง | ไม่ทั่วถึง | ร้อยละของครัวเรือนที่เข้าถึงฯ |
| **๓.๒) แหล่งน้ำธรรมชาติ** | | | | | | |
| ☐ ๑. แม่น้ำ | | | | | | |
| ☐ ๒. ห้วย/ลำธาร | | | | | | |
| ☑ ๓. คลอง | ๑ | ✓ | | ✓ | | ๙๐ % |
| ☐ ๔. หนองน้ำ/บึง | | | | | | |
| ☐ ๕. น้ำตก | | | | | | |
| ☐ ๖. อื่นๆ(โปรดระบุ)<br>๖.๑) .....<br>๖.๒) .....<br>๖.๓) ..... | | | | | | |
| **๓.๓) แหล่งน้ำที่มนุษย์สร้างขึ้น** | | | | | | |
| ☐ ๑. แก้มลิง | | | | | | |
| ☐ ๒. อ่างเก็บน้ำ | | | | | | |
| ☑ ๓. ฝาย | ๒ | | ✓ | | ✓ | ๕๐ % |
| ☐ ๔. สระ | | | | | | |
| ☐ ๕. คลองชลประทาน | | | | | | |
| ☐ ๖. อื่นๆ(โปรดระบุ)<br>๖.๑) .....<br>๖.๒) .....<br>๖.๓) ..... | | | | | | |

**(๓) หมู่บ้านโบสถ์**

มีพื้นที่ทั้งหมด ๖๗๐ ไร่ มีแหล่งน้ำทางการเกษตร ดังนี้

| แหล่งน้ำทางการเกษตร | ความเพียงพอของปริมาณน้ำฝนที่ใช้ในการทำการเกษตร | | ปริมาณน้ำฝนที่ตกโดยเฉลี่ยในปีที่ผ่านมา (มิลลิเมตร) กรณีที่ทราบโปรดระบุ |
|---|---|---|---|
| | เพียงพอ | ไม่เพียงพอ | |
| ๓.๑) ปริมาณน้ำฝน | ✓ | | ๙๐๐ มิลลิเมตร |

| แหล่งน้ำทางการเกษตร | ลำดับความสำคัญ | ความเพียงพอของน้ำเพื่อการเกษตรตลอดทั้งปี | | การเข้าถึงแหล่งน้ำการเกษตร | | |
|---|---|---|---|---|---|---|
| | | เพียงพอ | ไม่เพียงพอ | ทั่วถึง | ไม่ทั่วถึง | ร้อยละของครัวเรือนที่เข้าถึงฯ |
| **๓.๒) แหล่งน้ำธรรมชาติ** | | | | | | |
| ☐ ๑. แม่น้ำ | | | | | | |
| ☐ ๒. ห้วย/ลำธาร | | | | | | |
| ☑ ๓. คลอง | ๑ | | ✓ | | ✓ | ๖๕ % |
| ☐ ๔. หนองน้ำ/บึง | | | | | | |
| ☐ ๕. น้ำตก | | | | | | |
| ☐ ๖. อื่นๆ(โปรดระบุ)<br>๖.๑) .....<br>๖.๒) .....<br>๖.๓) ..... | | | | | | |
| **๓.๓) แหล่งน้ำที่มนุษย์สร้างขึ้น** | | | | | | |
| ☐ ๑. แก้มลิง | | | | | | |
| ☐ ๒. อ่างเก็บน้ำ | | | | | | |
| ☑ ๓. ฝาย | ๑ | | ✓ | | ✓ | ๕ % |
| ☐ ๔. สระ | | | | | | |
| ☐ ๕. คลองชลประทาน | | | | | | |
| ☐ ๖. อื่นๆ(โปรดระบุ)<br>๖.๑) .....<br>๖.๒) .....<br>๖.๓) ..... | | | | | | |

**(๔) หมู่บ้านนาตะโครก**

มีพื้นที่ทั้งหมด ๗๐๐ ไร่ มีแหล่งน้ำทางการเกษตร ดังนี้

| แหล่งน้ำทางการเกษตร | ความเพียงพอของปริมาณน้ำฝนที่ใช้ในการทำการเกษตร | | ปริมาณน้ำฝนที่ตกโดยเฉลี่ยในปีที่ผ่านมา (มิลลิเมตร) กรณีที่ทราบโปรดระบุ |
|---|---|---|---|
| | เพียงพอ | ไม่เพียงพอ | |
| **๓.๑) ปริมาณน้ำฝน** | ✓ | | ๙๐๐ มิลลิเมตร |

| แหล่งน้ำทางการเกษตร | ลำดับความสำคัญ | ความเพียงพอของน้ำเพื่อการเกษตรตลอดทั้งปี | | การเข้าถึงแหล่งน้ำการเกษตร | | |
|---|---|---|---|---|---|---|
| | | เพียงพอ | ไม่เพียงพอ | ทั่วถึง | ไม่ทั่วถึง | ร้อยละของครัวเรือนที่เข้าถึงฯ |
| **๓.๒) แหล่งน้ำธรรมชาติ** | | | | | | |
| ☐ ๑. แม่น้ำ | | | | | | |
| ☐ ๒. ห้วย/ลำธาร | | | | | | |
| ☑ ๓. คลอง | ๑ | ✓ | | ✓ | | ๕๐ % |
| ☐ ๔. หนองน้ำ/บึง | | | | | | |
| ☐ ๕. น้ำตก | | | | | | |
| ☐ ๖. อื่นๆ(โปรดระบุ)<br>๖.๑) .....<br>๖.๒) .....<br>๖.๓) ..... | | | | | | |
| **๓.๓) แหล่งน้ำที่มนุษย์สร้างขึ้น** | | | | | | |
| ☐ ๑. แก้มลิง | | | | | | |
| ☐ ๒. อ่างเก็บน้ำ | | | | | | |
| ☐ ๓. ฝาย | | | | | | |
| ☑ ๔. สระ | ๑ | ✓ | | ✓ | | ๑ % |
| ☐ ๕. คลองชลประทาน | | | | | | |
| ☐ ๖. อื่นๆ(โปรดระบุ)<br>๖.๑) .....<br>๖.๒) .....<br>๖.๓) ..... | | | | | | |

**(๕) หมู่บ้านหัวบึง**

มีพื้นที่ทั้งหมด ๓๕๐ ไร่ มีแหล่งน้ำทางการเกษตร ดังนี้

| แหล่งน้ำทางการเกษตร | ความเพียงพอของปริมาณน้ำฝนที่ใช้ในการทำการเกษตร | | ปริมาณน้ำฝนที่ตกโดยเฉลี่ยในปีที่ผ่านมา (มิลลิเมตร) กรณีที่ทราบโปรดระบุ |
|---|---|---|---|
| | เพียงพอ | ไม่เพียงพอ | |
| ๓.๑) ปริมาณน้ำฝน | ✓ | | ๙๐๐ มิลลิเมตร |

| แหล่งน้ำทางการเกษตร | ลำดับความสำคัญ | ความเพียงพอของน้ำเพื่อการเกษตรตลอดทั้งปี | | การเข้าถึงแหล่งน้ำการเกษตร | | |
|---|---|---|---|---|---|---|
| | | เพียงพอ | ไม่เพียงพอ | ทั่วถึง | ไม่ทั่วถึง | ร้อยละของครัวเรือนที่เข้าถึงฯ |
| **๓.๒) แหล่งน้ำธรรมชาติ** | | | | | | |
| ☐ ๑. แม่น้ำ | | | | | | |
| ☐ ๒. ห้วย/ลำธาร | | | | | | |
| ☑ ๓. คลอง | ๑ | ✓ | | ✓ | | ๙๐ % |
| ☐ ๔. หนองน้ำ/บึง | | | | | | |
| ☐ ๕. น้ำตก | | | | | | |
| ☐ ๖. อื่นๆ(โปรดระบุ)<br>๖.๑) .....<br>๖.๒) .....<br>๖.๓) ..... | | | | | | |
| **๓.๓) แหล่งน้ำที่มนุษย์สร้างขึ้น** | | | | | | |
| ☐ ๑. แก้มลิง | | | | | | |
| ☐ ๒. อ่างเก็บน้ำ | | | | | | |
| ☐ ๓. ฝาย | | | | | | |
| ☑ ๔. สระ | ๑ | ✓ | | ✓ | | ๒ % |
| ☐ ๕. คลองชลประทาน | | | | | | |
| ☑ ๖. อื่นๆ(โปรดระบุ)<br>๖.๑) .....บ่อ.....<br>๖.๒) .....<br>๖.๓) ..... | ๑ | | ✓ | | ✓ | ๒ % |

**(๖) หมู่บ้านหัวนา**

มีพื้นที่ทั้งหมด ๘๕๐ ไร่ มีแหล่งน้ำทางการเกษตร ดังนี้

| แหล่งน้ำทางการเกษตร | ความเพียงพอของปริมาณน้ำฝนที่ใช้ในการทำการเกษตร | | ปริมาณน้ำฝนที่ตกโดยเฉลี่ยในปีที่ผ่านมา (มิลลิเมตร) กรณีที่ทราบโปรดระบุ |
|---|---|---|---|
| | เพียงพอ | ไม่เพียงพอ | |
| ๓.๑) ปริมาณน้ำฝน | ✓ | | ๙๐๐ มิลลิเมตร |

| แหล่งน้ำทางการเกษตร | ลำดับความสำคัญ | ความเพียงพอของน้ำเพื่อการเกษตรตลอดทั้งปี | | การเข้าถึงแหล่งน้ำการเกษตร | | |
|---|---|---|---|---|---|---|
| | | เพียงพอ | ไม่เพียงพอ | ทั่วถึง | ไม่ทั่วถึง | ร้อยละของครัวเรือนที่เข้าถึงฯ |
| **๓.๒) แหล่งน้ำธรรมชาติ** | | | | | | |
| ☐ ๑. แม่น้ำ | | | | | | |
| ☐ ๒. ห้วย/ลำธาร | | | | | | |
| ☑ ๓. คลอง | ๑ | ✓ | | ✓ | | ๙๐ % |
| ☐ ๔. หนองน้ำ/บึง | | | | | | |
| ☐ ๕. น้ำตก | | | | | | |
| ☐ ๖. อื่นๆ(โปรดระบุ)<br>๖.๑) .....<br>๖.๒) .....<br>๖.๓) ..... | | | | | | |
| **๓.๓) แหล่งน้ำที่มนุษย์สร้างขึ้น** | | | | | | |
| ☐ ๑. แก้มลิง | | | | | | |
| ☐ ๒. อ่างเก็บน้ำ | | | | | | |
| ☑ ๓. ฝาย | ๑ | ✓ | | ✓ | | ๙๐ % |
| ☐ ๔. สระ | | | | | | |
| ☐ ๕. คลองชลประทาน | | | | | | |
| ☐ ๖. อื่นๆ(โปรดระบุ)<br>๖.๑) .....<br>๖.๒) .....<br>๖.๓) ..... | | | | | | |

**(๗) หมู่บ้านกกกอก**

มีพื้นที่ทั้งหมด ๓๐๐ ไร่ มีแหล่งน้ำทางการเกษตร ดังนี้

| แหล่งน้ำทางการเกษตร | ความเพียงพอของปริมาณน้ำฝนที่ใช้ในการทำการเกษตร | | ปริมาณน้ำฝนที่ตกโดยเฉลี่ยในปีที่ผ่านมา (มิลลิเมตร) กรณีที่ทราบโปรดระบุ |
|---|---|---|---|
| | เพียงพอ | ไม่เพียงพอ | |
| **๓.๑) ปริมาณน้ำฝน** | ✓ | | ๙๐๐ มิลลิเมตร |

| แหล่งน้ำทางการเกษตร | ลำดับความสำคัญ | ความเพียงพอของน้ำเพื่อการเกษตรตลอดทั้งปี | | การเข้าถึงแหล่งน้ำการเกษตร | | |
|---|---|---|---|---|---|---|
| | | เพียงพอ | ไม่เพียงพอ | ทั่วถึง | ไม่ทั่วถึง | ร้อยละของครัวเรือนที่เข้าถึงฯ |
| **๓.๒) แหล่งน้ำธรรมชาติ** | | | | | | |
| ☐ ๑. แม่น้ำ | | | | | | |
| ☐ ๒. ห้วย/ลำธาร | | | | | | |
| ☑ ๓. คลอง | ๑ | ✓ | | ✓ | | ๗๐ % |
| ☐ ๔. หนองน้ำ/บึง | | | | | | |
| ☐ ๕. น้ำตก | | | | | | |
| ☐ ๖. อื่นๆ(โปรดระบุ)<br>๖.๑) .....<br>๖.๒) .....<br>๖.๓) ..... | | | | | | |
| **๓.๓) แหล่งน้ำที่มนุษย์สร้างขึ้น** | | | | | | |
| ☐ ๑. แก้มลิง | | | | | | |
| ☐ ๒. อ่างเก็บน้ำ | | | | | | |
| ☐ ๓. ฝาย | | | | | | |
| ☐ ๔. สระ | | | | | | |
| ☐ ๕. คลองชลประทาน | | | | | | |
| ☐ ๖. อื่นๆ(โปรดระบุ)<br>๖.๑) .....<br>๖.๒) .....<br>๖.๓) ..... | | | | | | |



**(๖) หมู่บ้านกุดหิน**

มีพื้นที่ทั้งหมด ๒๖๐ ไร่ มีแหล่งน้ำทางการเกษตร ดังนี้

| แหล่งน้ำทางการเกษตร | ความเพียงพอของปริมาณน้ำฝนที่ใช้ในการทำการเกษตร | | ปริมาณน้ำฝนที่ตกโดยเฉลี่ยในปีที่ผ่านมา (มิลลิเมตร) กรณีที่ทราบโปรดระบุ |
|---|---|---|---|
| | เพียงพอ | ไม่เพียงพอ | |
| **๓.๑) ปริมาณน้ำฝน** | ✓ | | ๙๐๐ มิลลิเมตร |

| แหล่งน้ำทางการเกษตร | ลำดับความสำคัญ | ความเพียงพอของน้ำเพื่อการเกษตรตลอดทั้งปี | | การเข้าถึงแหล่งน้ำการเกษตร | | |
|---|---|---|---|---|---|---|
| | | เพียงพอ | ไม่เพียงพอ | ทั่วถึง | ไม่ทั่วถึง | ร้อยละของครัวเรือนที่เข้าถึงฯ |
| **๓.๒) แหล่งน้ำธรรมชาติ** | | | | | | |
| ☐ ๑. แม่น้ำ | | | | | | |
| ☐ ๒. ห้วย/ลำธาร | | | | | | |
| ☑ ๓. คลอง | ๑ | ✓ | | ✓ | | ๗๐ % |
| ☐ ๔. หนองน้ำ/บึง | | | | | | |
| ☐ ๕. น้ำตก | | | | | | |
| ☐ ๖. อื่นๆ(โปรดระบุ)<br>๖.๑) .....<br>๖.๒) .....<br>๖.๓) ..... | | | | | | |
| **๓.๓) แหล่งน้ำที่มนุษย์สร้างขึ้น** | | | | | | |
| ☐ ๑. แก้มลิง | | | | | | |
| ☐ ๒. อ่างเก็บน้ำ | | | | | | |
| ☑ ๓. ฝาย | ๑ | ✓ | | ✓ | | ๘๕ % |
| ☑ ๔. สระ | ๑ | ✓ | | ✓ | | ๒ % |
| ☑ ๕. คลองชลประทาน | ๑ | ✓ | | ✓ | | ๑๕ % |
| ☑ ๖. อื่นๆ(โปรดระบุ)<br>๖.๑) .....บ่อ.....<br>๖.๒) .....<br>๖.๓) ..... | ๑ | | ✓ | | ✓ | ๒ % |

**๗.๔ ข้อมูลด้านแหล่งน้ำกิน น้ำใช้ (หรือน้ำเพื่อการอุปโภค บริโภค)**

**(๑) หมู่บ้านเมืองเก่า**

มีพื้นที่ทั้งหมด ๗๕๐ ไร่ มีแหล่งน้ำน้ำกิน น้ำใช้ (หรือน้ำเพื่อการอุปโภค บริโภค) ดังนี้

| แหล่งน้ำ | ไม่มี | มี | | ทั่วถึงหรือไม่ | | |
|---|---|---|---|---|---|---|
| | | เพียงพอ | ไม่เพียงพอ | ทั่วถึง | ไม่ทั่วถึง | ร้อยละของครัวเรือนที่เข้าถึง |
| ๔.๑ บ่อบาดาลสาธารณะ | | | ✓ | | ✓ | |
| ๔.๒ บ่อน้ำตื้นสาธารณะ | ✓ | | | | | |
| ๔.๓ ประปาหมู่บ้าน (ขององค์กรปกครองส่วนท้องถิ่น) | | | ✓ | ✓ | | ๑๐๐ % |
| ๔.๔ ระบบประปา (การประปาส่วนภูมิภาค) | | ✓ | | | ✓ | ๕๐ % |
| ๔.๕ แหล่งน้ำธรรมชาติ | | | ✓ | | ✓ | ๗๐ % |
| ๔.๖ อื่นๆ (โปรดระบุ)<br>๔.๖.๑) .....<br>๔.๖.๒) .....<br>๔.๖.๓) ..... | ✓ | | | | | |

**(๒) หมู่บ้านวังวน**

มีพื้นที่ทั้งหมด ๖๒๐ ไร่ มีแหล่งน้ำทางการเกษตร ดังนี้

| แหล่งน้ำ | ไม่มี | มี | | ทั่วถึงหรือไม่ | | |
|---|---|---|---|---|---|---|
| | | เพียงพอ | ไม่เพียงพอ | ทั่วถึง | ไม่ทั่วถึง | ร้อยละของครัวเรือนที่เข้าถึง |
| ๔.๑ บ่อบาดาลสาธารณะ | | | ✓ | | ✓ | |
| ๔.๒ บ่อน้ำตื้นสาธารณะ | ✓ | | | | | |
| ๔.๓ ประปาหมู่บ้าน (ขององค์กรปกครองส่วนท้องถิ่น) | | | ✓ | ✓ | | ๑๐๐ % |
| ๔.๔ ระบบประปา (การประปาส่วนภูมิภาค) | ✓ | | | | | |
| ๔.๕ แหล่งน้ำธรรมชาติ | | ✓ | | ✓ | | ๙๐ % |
| ๔.๖ อื่นๆ (โปรดระบุ)<br>๔.๖.๑) .....<br>๔.๖.๒) .....<br>๔.๖.๓) ..... | ✓ | | | | | |

**(๓) หมู่บ้านโบสถ์**

มีพื้นที่ทั้งหมด ๖๗๐ ไร่ มีแหล่งน้ำน้ำกิน น้ำใช้ (หรือน้ำเพื่อการอุปโภค บริโภค) ดังนี้

| แหล่งน้ำ | ไม่มี | มี | | ทั่วถึงหรือไม่ | | |
|---|---|---|---|---|---|---|
| | | เพียงพอ | ไม่เพียงพอ | ทั่วถึง | ไม่ทั่วถึง | ร้อยละของครัวเรือนที่เข้าถึง |
| ๔.๑ บ่อบาดาลสาธารณะ | | | ✓ | | ✓ | |
| ๔.๒ บ่อน้ำตื้นสาธารณะ | ✓ | | | | | |
| ๔.๓ ประปาหมู่บ้าน (ขององค์กรปกครองส่วนท้องถิ่น) | | | ✓ | ✓ | | ๑๐๐ % |
| ๔.๔ ระบบประปา (การประปาส่วนภูมิภาค) | | ✓ | | | ✓ | ๖๐ % |
| ๔.๕ แหล่งน้ำธรรมชาติ | | | ✓ | | ✓ | ๑๕ % |
| ๔.๖ อื่นๆ (โปรดระบุ)<br>๔.๖.๑) .....<br>๔.๖.๒) .....<br>๔.๖.๓) ..... | ✓ | | | | | |

**(๔) หมู่บ้านนาตะโครก**

มีพื้นที่ทั้งหมด ๗๐๐ ไร่ มีแหล่งน้ำน้ำกิน น้ำใช้ (หรือน้ำเพื่อการอุปโภค บริโภค) ดังนี้

| แหล่งน้ำ | ไม่มี | มี | | ทั่วถึงหรือไม่ | | |
|---|---|---|---|---|---|---|
| | | เพียงพอ | ไม่เพียงพอ | ทั่วถึง | ไม่ทั่วถึง | ร้อยละของครัวเรือนที่เข้าถึง |
| ๔.๑ บ่อบาดาลสาธารณะ | | | ✓ | | ✓ | |
| ๔.๒ บ่อน้ำตื้นสาธารณะ | ✓ | | | | | |
| ๔.๓ ประปาหมู่บ้าน (ขององค์กรปกครองส่วนท้องถิ่น) | | | ✓ | ✓ | | ๑๐๐ % |
| ๔.๔ ระบบประปา (การประปาส่วนภูมิภาค) | | ✓ | | | ✓ | ๖๐ % |
| ๔.๕ แหล่งน้ำธรรมชาติ | | | ✓ | | ✓ | ๑๕ % |
| ๔.๖ อื่นๆ (โปรดระบุ)<br>๔.๖.๑) .....<br>๔.๖.๒) .....<br>๔.๖.๓) ..... | ✓ | | | | | |

**(๕) หมู่บ้านหัวบึง**

มีพื้นที่ทั้งหมด ๓๕๐ ไร่ มีแหล่งน้ำน้ำกิน น้ำใช้ (หรือน้ำเพื่อการอุปโภค บริโภค) ดังนี้

| แหล่งน้ำ | ไม่มี | มี | | ทั่วถึงหรือไม่ | | |
|---|---|---|---|---|---|---|
| | | เพียงพอ | ไม่เพียงพอ | ทั่วถึง | ไม่ทั่วถึง | ร้อยละของครัวเรือนที่เข้าถึง |
| ๔.๑ บ่อบาดาลสาธารณะ | | | ✓ | | ✓ | |
| ๔.๒ บ่อน้ำตื้นสาธารณะ | ✓ | | | | | |
| ๔.๓ ประปาหมู่บ้าน (ขององค์กรปกครองส่วนท้องถิ่น) | | | ✓ | ✓ | | ๑๐๐ % |
| ๔.๔ ระบบประปา (การประปาส่วนภูมิภาค) | | ✓ | | | ✓ | ๖๐ % |
| ๔.๕ แหล่งน้ำธรรมชาติ | | | ✓ | | ✓ | ๑๕ % |
| ๔.๖ อื่นๆ (โปรดระบุ)<br>๔.๖.๑) .....<br>๔.๖.๒) .....<br>๔.๖.๓) ..... | ✓ | | | | | |

**(๖) หมู่บ้านหัวนา**

มีพื้นที่ทั้งหมด ๘๕๐ ไร่ มีแหล่งน้ำน้ำกิน น้ำใช้ (หรือน้ำเพื่อการอุปโภค บริโภค) ดังนี้

| แหล่งน้ำ | ไม่มี | มี | | ทั่วถึงหรือไม่ | | |
|---|---|---|---|---|---|---|
| | | เพียงพอ | ไม่เพียงพอ | ทั่วถึง | ไม่ทั่วถึง | ร้อยละของครัวเรือนที่เข้าถึง |
| ๔.๑ บ่อบาดาลสาธารณะ | ✓ | | | | | |
| ๔.๒ บ่อน้ำตื้นสาธารณะ | ✓ | | | | | |
| ๔.๓ ประปาหมู่บ้าน (ขององค์กรปกครองส่วนท้องถิ่น) | | ✓ | | ✓ | | ๑๐๐ % |
| ๔.๔ ระบบประปา (การประปาส่วนภูมิภาค) | ✓ | | | | | |
| ๔.๕ แหล่งน้ำธรรมชาติ | ✓ | | | | | |
| ๔.๖ อื่นๆ (โปรดระบุ)<br>๔.๖.๑) .....<br>๔.๖.๒) .....<br>๔.๖.๓) ..... | ✓ | | | | | |



**(๗) หมู่บ้านกกกอก**

มีพื้นที่ทั้งหมด ๓๐๐ ไร่ มีแหล่งน้ำน้ำกิน น้ำใช้ (หรือน้ำเพื่อการอุปโภค บริโภค) ดังนี้

| แหล่งน้ำ | ไม่มี | มี | | ทั่วถึงหรือไม่ | | |
|---|---|---|---|---|---|---|
| | | เพียงพอ | ไม่เพียงพอ | ทั่วถึง | ไม่ทั่วถึง | ร้อยละของครัวเรือนที่เข้าถึง |
| ๔.๑ บ่อบาดาลสาธารณะ | ✓ | | | | | |
| ๔.๒ บ่อน้ำตื้นสาธารณะ | ✓ | | | | | |
| ๔.๓ ประปาหมู่บ้าน (ขององค์กรปกครองส่วนท้องถิ่น) | | ✓ | | ✓ | | ๑๐๐ % |
| ๔.๔ ระบบประปา (การประปาส่วนภูมิภาค) | ✓ | | | | | |
| ๔.๕ แหล่งน้ำธรรมชาติ | ✓ | | | | | |
| ๔.๖ อื่นๆ (โปรดระบุ)<br>๔.๖.๑) .....<br>๔.๖.๒) .....<br>๔.๖.๓) ..... | ✓ | | | | | |

**(๘) หมู่บ้านกุดหิน**

มีพื้นที่ทั้งหมด ๒๖๐ ไร่ มีแหล่งน้ำน้ำกิน น้ำใช้ (หรือน้ำเพื่อการอุปโภค บริโภค) ดังนี้

| แหล่งน้ำ | ไม่มี | มี | | ทั่วถึงหรือไม่ | | |
|---|---|---|---|---|---|---|
| | | เพียงพอ | ไม่เพียงพอ | ทั่วถึง | ไม่ทั่วถึง | ร้อยละของครัวเรือนที่เข้าถึง |
| ๔.๑ บ่อบาดาลสาธารณะ | ✓ | | | | | |
| ๔.๒ บ่อน้ำตื้นสาธารณะ | ✓ | | | | | |
| ๔.๓ ประปาหมู่บ้าน (ขององค์กรปกครองส่วนท้องถิ่น) | | ✓ | | ✓ | | ๑๐๐ % |
| ๔.๔ ระบบประปา (การประปาส่วนภูมิภาค) | ✓ | | | | | |
| ๔.๕ แหล่งน้ำธรรมชาติ | ✓ | | | | | |
| ๔.๖ อื่นๆ (โปรดระบุ)<br>๔.๖.๑) .....<br>๔.๖.๒) .....<br>๔.๖.๓) ..... | ✓ | | | | | |

**๘. ศาสนา ประเพณี วัฒนธรรม**

๘.๑ การนับถือศาสนา

- ผู้ที่นับถือศาสนาพุทธ ร้อยละ ๙๙
  - วัด ๕ แห่ง
  - สำนักสงฆ์ - แห่ง
- ผู้ที่นับถือศาสนาคริตส์ ร้อยละ ๑
  - สำนักคริตส์ - แห่ง

**๘.๒ ประเพณีและงานประจำปี**

- ประเพณีวันขึ้นปีใหม่ ประมาณเดือน มกราคม
- สืบสานประเพณีบุญผะเหวด ประมาณเดือน เมษายน
- ประเพณีทำบุญกลางบ้าน ประมาณเดือน เมษายน
- ประเพณีวันสงกรานต์ ประมาณเดือน เมษายน
- ประเพณีลอยกระทง ประมาณเดือน ตุลาคม พฤศจิกายน
- ประเพณีวันเข้าพรรษา ออกพรรษา ประมาณเดือน กรกฎาคม ตุลาคม พฤศจิกายน

**๘.๓ ภูมิปัญญาท้องถิ่น ภาษาถิ่น**

**ภูมิปัญญาท้องถิ่น** ประชาชนในเขตองค์การบริหารส่วนตำบลโคราชได้อนุรักษณ์ภูมิปัญญาท้องถิ่น ได้แก่ วิธีการทำเครื่องจักสารใช้สำหรับในครัวเรือน วิธีการเรียกขวัญนาค วิธีการทอเสื่อจากต้นกก ต้นไหล และวิธีการจับปลาธรรมชาติ หมอน้ำมนต์ แห่นางแมว ขอพรศาลปู่-ย่า

**ภาษาถิ่น** ส่วนมากร้อยละ ๙๐ % พูดภาษาโคราช ภาษอีสาน

**๘.๔ สินค้าพื้นเมืองและของที่ระลึก**

ประชาชนในเขตองค์การบริหารส่วนตำบลโคราช ได้ปลูกไม้ผล ไม้ดอก ได้ผลิตของใช้พื้นเมืองขึ้นใช้ในครัวเรือนและเหลือเอาไว้จำหน่วยบ้าง โดยเฉพาะไม้ผล ได้แก่ ส้มโอ ฝรั่ง กล้วย มะปราง ขนุน ดอกดาวเรือง เสื่อที่ทอจากต้นกก เครื่องจักรสานที่ทำจากไม้ไผ่

**๙. ทรัพยากรธรรมชาติ**

**๙.๑ น้ำ** ที่ใช้ในการอุปโภค-บริโภค เป็นน้ำที่ได้จากน้ำฝน และน้ำดิบจาลำตะคลอง ซึ่งจะต้องนำมาผ่านกระบวนการของระบบประปา สำหรับน้ำใต้ดินมีปริมาณน้อย ไม่สามารถนำขึ้นมาใช้ให้พอเพียงได้ และบางแห่งเค็ม ไม่สามารถใช้ดื่มและอุปโภคได้

**๙.๒ ป่าไม้** ในเขตองค์การบริหารส่วนตำบลโคราชไม่มีป่าไม้

**๙.๓ ภูเขา** ในเขตองค์การบริหารส่วนตำบลโคราชไม่มีภูเขา

**๙.๔ คุณภาพของทรัพยากรธรรมชาติ**

ในพื้นที่ขององค์การบริหารส่วนตำบลโคราชส่วนมากเป็นพื้นที่สำหรับเพาะปลูก ที่อยู่อาศัย ร้านค้า สถานประกอบการ ตามลำดับ และมีพื้นที่เพียงเล็กน้อยที่เป็นพื้นที่สาธารณะ ทรัพยากรธรรมชาติในพื้นที่ ก็ได้แก่ ดิน น้ำ ต้นไม้ อากาศที่ไม่มีมลพิษ ปัญหาคือ น้ำในการเกษตรก็ต้องรอฤดูฝน มีแหล่งน้ำใช้ในการเกษตรไม่เพียงพอ ปัญหาคือยังไม่สามารถหาแหล่งน้ำสำหรับการเกษตรได้เพิ่มขึ้น เพราะพื้นที่ส่วนมากเป็นของประชาชน เอกชน ปัญหาด้านขยะ เมื่อหมู่บ้านแออัดขยะก็มากขึ้น การแก้ไขปัญหา องค์การบริหารส่วนตำบลโคราชได้จัดทำโครงการเพื่อแก้ปัญหาให้กับประชาชนและเป็นไปตามความต้องการของประชาชน เช่น โครงการจัดหาถังขยะรองรับขยะให้ครอบคลุมทั้งพื้นที่ โครงการปลูกต้นไม้ในวันสำคัญต่างๆ ในพื้นที่ของตนเองและที่สาธารณะรวมทั้งปรับปรุงสภาพภูมิทัศน์ของเมืองให้ร่มรื่นสวยงาม ให้เป็นเมืองน่าอยู่ เป็นที่พักผ่อนหย่อนใจของประชาชน ฯลฯ



**๑๐. โครงสร้างและกระบวนการบริหารงานบุคคล**

| ที่ | ชื่อ – สกุล | | ตำแหน่ง | หมายเลขโทรศัพท์ |
|---|---|---|---|---|
| | | | **คณะผู้บริหาร** | |
| 1 | นายสุชาติ | ยาวิศิษฏ์ | นายกองค์การบริหารส่วนตำบล | 081 879 0473 |
| 2 | นายวิชิต | ปอยสูงเนิน | รองนายกองค์การบริหารส่วนตำบล | 081 955 7754 |
| 3 | นายกฤษณะ | หุนสูงเนิน | รองนายกองค์การบริหารส่วนตำบล | 087 254 7380 |
| 4 | น.ส.กัลยาณี | นวมสันเทียะ | เลขานุการนายกองค์การบริหารส่วนตำบล | 085 759 8647 |
| | | | **สำนักงานปลัด** | |
| 5 | นางภิญโญ | ศิลปะ | ปลัดองค์การบริหารส่วนตำบล | 081 878 9824 |
| 6 | น.ส.บุญเรือน | ต่วนชะเอม | รองปลัดองค์การบริหารส่วนตำบล | 085 420 0359 |
| 7 | นางอรอุมา | สรารัมย์ | หัวหน้าสำนักปลัด | 089 189 0636 |
| 8 | สิบเอกเทวัญ | เชาว์วัลลิ์ | นักวิเคราะห์นโยบายและแผนชำนาญการ | 087 654 0702 |
| 9 | น.ส.ธิติมา | เซรัมย์ | นักทรัพยากรบุคคลปฏิบัติการ | 084 933 7351 |
| 10 | น.ส.ชลธิศา | ฉินสูงเนิน | ผู้ช่วยเจ้าหน้าที่ธุรการ | 089 629 0230 |
| 11 | นายสงคราม | ทับสูงเนิน | พนักงานขับรถบรรทุกขยะ | 065 320 3671 |
| 12 | นายปิยะ | พงษ์สูงเนิน | พนักงานขับรถยนต์ | 098 194 0321 |
| 13 | นางศุภกานต์ | ทองศรี | คนงานทั่วไป | 093 372 6263 |
| 14 | น.ส.วรางคณา | ฉินสูงเนิน | ผู้ช่วยเจ้าพนักงานป้องกันฯ(จ้างเหมา) | 085 773 3662 |
| 15 | นายสมชาย | หาญสูงเนิน | คนงานทั่วไป (จ้างเหมา) | |
| 16 | นายอนุพล | รณพิมาย | คนงานทั่วไป (จ้างเหมา) | |
| 17 | นายชัยณรงค์ | หาญสูงเนิน | คนงานทั่วไป (จ้างเหมา) | 098 193 3715 |
| 18 | นายพีระพงษ์ | ทับสูงเนิน | คนงานทั่วไป (จ้างเหมา) | 065 249 1230 |
| | | | **กองคลัง** | |
| 19 | นางองุ่น | เพ็งสูงเนิน | ผู้อำนวยการกองคลัง | 081 877 8109 |
| 20 | น.ส.ทองย้อย | ศรีโคกกรวด | นักวิชาการเงินและบัญชีชำนาญการ | 086 459 6098 |
| 21 | น.ส.ปติมา | ภักดีโต | นักวิชาการจัดเก็บรายได้ชำนาญการ | 086 459 5978 |
| 22 | น.ส.อารีย์ | จงแผ่กลาง | นักวิชาการพัสดุชำนาญการ | 081 282 0227 |
| 23 | นางยุวารี | มะอิ | ผู้ช่วยปฏิบัติงานด้านงานพัสดุฯ (จ้างเหมา) | 090 278 4848 |
| | | | **กองช่าง** | |
| 24 | นายจะเด็ด | ไชยเสน | ผู้อำนวยการกองช่าง | 089 280 3325 |
| 25 | นายตุลา | ถ้ำพุดซา | คนงานช่วยปฏิบัติงานด้านช่าง (จ้างเหมา) | 092 298 6617 |
| 26 | น.ส.เจริญศรี | เชิดสูงเนิน | คนงานช่วยเจ้าหน้าที่ธุรการ (จ้างเหมา) | 098 140 4376 |
| 27 | นายเจษฎา | มะอิสูงเนิน | คนงานช่วยงานประปา (จ้างเหมา) | 093 526 7973 |
| 28 | นายอินตะโชติ | แก้วเมตตา | คนงานช่วยงานประปา (จ้างเหมา) | 092 430 1355 |
| | | | **กองสวัสดิการ ฯ** | |
| 29 | นายสำราญ | เสรีวงศ์เวช | ผู้อำนวยการกองสวัสดิการสังคม | 083 418 0621 |
| 30 | น.ส.ศิริวรรณ | เกษาวงศ์ | นักพัฒนาชุมชนชำนาญการ | 081 877 5326 |

**๑๑. อื่นๆ**

**๑๑.๑ สรุปผลการสำรวจข้อมูลพื้นฐานในเขตองค์การบริหารส่วนตำบลโคราช**

ตามที่องค์การบริหารส่วนตำบลโคราชตำบลโคราช ได้ดำเนินโครงการสำรวจข้อมูลพื้นฐานในเขตองค์การบริหารส่วนตำบลโคราชตำบลโคราช เพื่อนำผลการสำรวจมาพิจารณาแก้ไขปัญหาที่เกิดขึ้นให้แก่หมู่บ้าน ผลการสำรวจพบว่าประชาชนในเขตองค์การบริหารส่วนตำบลโคราชนั้น ไม่ผ่านเกณฑ์การสำรวจ ดังนี้

๑) ประชาชนกรอายุตั้งแต่ ๓๕ ขึ้นไป ไม่ได้ตรวจสุขภาพประจำปี จำนวน ๒๙๑ คน

๒) ประชากรที่สูบบุหรี่ จำนวน ๒๒๐ คน

๓) ประชากรที่ดื่มสุรา จำนวน ๑๑๑ คน

๔) ครัวเรือนมีรายได้เฉลี่ยต่อปีต่ำกว่า ๓๐,๐๐๐ บาท จำนวน ๑ ครัวเรือน

ผลการสำรวจดังกล่าว ถือว่าเป็นปัญหาเร่งด่วนที่จะต้องแก้ไข

**<u>การแก้ไขปัญหา</u>**

๑) ส่งเสริม สนับสนุนให้ประชาชนสนใจในสุขภาพมากขึ้น โดยการจัดโครงการ/กิจกรรมต่างๆ ให้เห็นถึงผลดีของการรักษาสุขภาพ

๒) รณรงค์ ส่งเสริม จัดโครงการ/กิจกรรมงดสูบบุหรี่ – ดื่มสุรา ลด ละ เลิก เพื่อให้ประชาชนเกิดความตะหนักถึงโทษของการสูบบุหรี่ – ดื่มสุรา

๓) ส่งเสริมการประกอบอาชีพต่างๆ ให้กับประชาชน เพื่อเพิ่มรายได้ แก้ไขปัญหาความยากจน

**๑๑.๒ สรุปผลการสำรวจข้อมูล กชช. ๒ ค.**

ตามที่พัฒนาหมู่บ้านอำเภอโคราช ได้ดำเนินการสำรวจข้อมูล กชช. ๒ ค. ประจำปี ๒๕๕๙ ในเขตองค์การบริหารส่วนตำบลโคราชตำบลโคราช เพื่อนำผลการสำรวจมาพิจารณาแก้ไขปัญหาที่เกิดขึ้นให้แก่หมู่บ้าน ผลการสำรวจสามารถสรุปตามตัวชี้วัดได้ ดังนี้

ตัวชี้วัดแบ่งเป็น ๓ ระดับ คือ

๑ = มีปัญหามาก

๒ = มีปัญหาปานกลาง

๓ = มีปัญหาน้อย/ไม่มีปัญหา

ทั้งนี้ จะนำข้อมูลเฉพาะตัวชี้วัดที่ได้ คะแนน ๑ มาพิจารณา ดังนี้

➢ ตัวชี้วัดสภาพปัญหาของหมู่บ้าน <u>(เมืองเก่า)</u>

๑) ด้านความเข้มแข็งของหมู่บ้าน

- การได้รับความคุ้มครองทางสังคม

๒) ด้านทรัพยากรธรรมชาติและสิ่งแวดล้อม

- คุณภาพดิน

➢ ตัวชี้วัดสภาพปัญหาของหมู่บ้าน (<u>วังวน</u>)

๑) ด้านสุขภาพและอนามัย

- การกีฬา

๒) ด้านความเข้มแข็งของหมู่บ้าน

- การเรียนรู้โดยหมู่บ้าน
- การเข้าถึงแหล่งเงินทุนของประชาชน

๓) ด้านทรัพยากรธรรมชาติและสิ่งแวดล้อม

- คุณภาพดิน

➢ ตัวชี้วัดสภาพปัญหาของหมู่บ้าน (<u>โบสถ์</u>)

๑) ด้านสุขภาพและอนามัย

- การกีฬา

๒) ด้านความเข้มแข็งของหมู่บ้าน

- การเข้าถึงแหล่งเงินทุนของประชาชน

๓) ด้านทรัพยากรธรรมชาติและสิ่งแวดล้อม

- คุณภาพดิน

- ตัวชี้วัดสภาพปัญหาของหมู่บ้าน (<u>นาตะโครก</u>)
  - ๑) ด้านความรู้และการศึกษา
    - การได้รับการศึกษา
  - ๒) ด้านความเข้มแข็งของหมู่บ้าน
    - การเข้าถึงแหล่งเงินทุนของประชาชน
  - ๓) ด้านทรัพยากรธรรมชาติและสิ่งแวดล้อม
    - คุณภาพดิน
- ตัวชี้วัดสภาพปัญหาของหมู่บ้าน (<u>หัวบึง</u>)
  - ๑) ด้านสุขภาพและอนามัย
    - การกีฬา
  - ๒) ด้านความเข้มแข็งของหมู่บ้าน
    - การเข้าถึงแหล่งเงินทุนของประชาชน
  - ๓) ด้านทรัพยากรธรรมชาติและสิ่งแวดล้อม
    - คุณภาพดิน
    - คุณภาพน้ำ
- ตัวชี้วัดสภาพปัญหาของหมู่บ้าน (<u>หัวนา</u>)
  - ๑) ด้านสุขภาพและอนามัย
    - การกีฬา
  - ๒) ด้านความเข้มแข็งของหมู่บ้าน
    - การเข้าถึงแหล่งเงินทุนของประชาชน
  - ๓) ด้านทรัพยากรธรรมชาติและสิ่งแวดล้อม
    - คุณภาพดิน
- ตัวชี้วัดสภาพปัญหาของหมู่บ้าน (<u>กกกอก</u>)
  - ๑) ด้านความรู้และการศึกษา
    - การได้รับการศึกษา
  - ๒) ด้านความเข้มแข็งของหมู่บ้าน
    - การเข้าถึงแหล่งเงินทุนของประชาชน
  - ๓) ด้านทรัพยากรธรรมชาติและสิ่งแวดล้อม
    - คุณภาพดิน
- ตัวชี้วัดสภาพปัญหาของหมู่บ้าน (<u>กุดหิน</u>)
  - ๑) ด้านสุขภาพและอนามัย
    - การกีฬา
  - ๒) ด้านความเข้มแข็งของหมู่บ้าน
    - การเข้าถึงแหล่งเงินทุนของประชาชน
  - ๓) ด้านทรัพยากรธรรมชาติและสิ่งแวดล้อม
    - คุณภาพดิน
    - คุณภาพน้ำ

**๑๐.๓ การแก้ไขปัญหา**

๑) สร้างความเข้มแข็งให้กับหมู่บ้าน โดยร่วมมือกับทุกภาคส่วน ไม่ว่าจะเป็น อำเภอ ตำรวจ โรงพยาบาล สาธารณสุข ผู้นำหมู่บ้าน ร่วมทำกิจกรรมต่างๆ กับหมู่บ้าน ให้ประชาชนเกิดความไว้วางใจและได้รับความคุ้มครองทางสังคม มีความเป็นกลาง รับทราบปัญหาและเร่งแก้ไข

๒) อำนวยความสะดวก ประสานงาน ให้ประชาชนมีโอกาสเข้าถึงแหล่งเงินทุน

๓) ร่วมมือกับอำเภอ เกษตรอำเภอ ส่งเสริมให้ประชาชนมีความรู้ในการใช้ประโยชน์จากดินและน้ำให้เหมาะสมกับพื้นที่ของหมู่บ้าน เพื่อเปลี่ยนวิกฤตให้เป็นโอกาส

๔) ร่วมมือกับสาธารณสุข โรงพยาบาล โรงเรียน ส่งเสริม รณรงค์ ป้องกัน สุขภาพและอนามัยของประชาชน ส่งเสริม จัดกิจกรรมการกีฬาในหมู่บ้าน

๕) ส่งเสริม สนับสนุน เปิดโอกาสให้เด็กได้รับการศึกษา จัดกิจกรรมให้ความรู้ต่างๆ

# ส่วนที่ ๒

## ยุทธศาสตร์การพัฒนาองค์กรปกครองส่วนท้องถิ่น

**๑. ความสัมพันธ์ระหว่างแผนพัฒนาระดับมหภาค**

**๑. ความสัมพันธ์ระหว่างแผนพัฒนาระดับมหภาค**

**๑.๑ แผนยุทธศาสตร์ชาติ ๒๐ ปี**

สาระสำคัญของยุทธศาสตร์ชาติ ซึ่งคณะกรรมการจัดทำยุทธศาสตร์กำลังดำเนินการยกร่างอยู่ในขณะนี้ จะประกอบด้วยวิสัยทัศน์และเป้าหมายของชาติที่คนไทยทุกคนต้องการบรรลุร่วมกัน รวมทั้งนโยบายแห่งชาติและมาตรการเฉพาะ ซึ่งเป็นแนวทาง ทิศทาง และวิธีการที่ทุกองค์กรและคนไทยทุกคนมุ่งดำเนินการไปพร้อมกันอย่างประสานสอดคล้อง เพื่อให้บรรลุซึ่งสิ่งที่คนไทยทุกคนต้องการ คือ ประเทศไทยมั่นคง มั่งคั่ง และยั่งยืน ในทุกสาขาของกำลังอำนาจแห่งชาติ อันได้แก่ การเมืองภายในประเทศ การเมืองต่างประเทศ เศรษฐกิจ สังคมจิตวิทยา การทหาร วิทยาศาสตร์ และเทคโนโลยี การพลังงาน ทรัพยากรธรรมชาติและสิ่งแวดล้อม และเทคโนโลยีสารสนเทศและการสื่อสาร

**วิสัยทัศน์ "ประเทศไทยมีความมั่นคง มั่งคั่ง ยั่งยืน เป็นประเทศพัฒนา ด้วยการพัฒนาตามหลักปรัชญาของเศรษฐกิจพอเพียง"** หรือคติพจน์ประจำชาติว่า **"มั่นคง มั่งคั่ง และยั่งยืน"**

**ยุทธศาสตร์ชาติ ๒๐ ปี (พ.ศ.๒๕๖๐-๒๕๗๙) ๖ ด้าน**

๑. ยุทธศาสตร์ด้านความมั่นคง
๒. ยุทธศาสตร์ด้านการสร้างความสามารถในการแข่งขัน
๓. ยุทธศาสตร์การพัฒนาและเสริมสร้างศักยภาพคน
๔. ยุทธศาสตร์ด้านการสร้างโอกาสความเสมอภาคและเท่าเทียมกันทางสังคม
๕. ยุทธศาสตร์ด้านการเติบโตบนคุณภาพชีวิตที่เป็นมิตรกับสิ่งแวดล้อม
๖. ยุทธศาสตร์ด้านการปรับสมดุลและพัฒนาระบบการบริหารจัดการภาครัฐ

**๑.๒ แผนพัฒนาเศรษฐกิจและสังคมแห่งชาติ ฉบับที่ ๑๒**

จากสถานะของประเทศบริบทการเปลี่ยนแปลงต่าง ๆ ที่ประเทศกำลังประสบอยู่ ทำให้การกำหนดวิสัยทัศน์แผนพัฒนาฯ ฉบับที่ ๑๒ ยังมีความต่อเนื่องจากวิสัยทัศน์แผนพัฒนาฯ ฉบับที่ ๑๑ และกรอบหลักการของการวางแผนที่น้อมนำและประยุกต์ใช้หลักปรัชญาเศรษฐกิจพอเพียง ยึดคนเป็นศูนย์กลางของการพัฒนาอย่างมีส่วนร่วม การพัฒนาที่ยึดหลักสมดุล ยั่งยืน โดยวิสัยทัศน์ของการพัฒนาในแผนพัฒนาฯ ฉบับที่ ๑๒ ต้องให้ความสำคัญกับการกำหนดทิศทางการพัฒนาที่มุ่งสู่การเปลี่ยนผ่านประเทศไทยจากประเทศที่มีรายได้ปานกลางไปสู่ประเทศที่มีรายได้สูง มีความมั่นคง มีความมั่งคั่งและมียั่งยืน สังคมอยู่ร่วมกันอย่างมีความสุข และนำไปสู่การบรรลุวิสัยทัศน์ระยะยาว **"มั่นคง มั่งคั่ง ยั่งยืน"** ของประเทศ

**ยุทธศาสตร์แผนพัฒนาเศรษฐกิจและสังคมแห่งชาติ ฉบับที่ ๑๒**

๑. การเสริมสร้างและพัฒนาศักยภาพทุนมนุษย์
๒. การเสริมความเป็นธรรมลดความเหลื่อมล้ำในสังคม
๓. การสร้างความเข้มแข็งทางเศรษฐกิจและแข่งขันได้อย่างยั่งยืน
๔. การเติบโตที่เป็นมิตรกับสิ่งแวดล้อมเพื่อการพัฒนาอย่างยั่งยืน
๕. ด้านความมั่นคง
๖. การเพิ่มประสิทธิภาพและธรรมาภิบาลในภาครัฐ
๗. การพัฒนาโครงสร้างพื้นฐานและระบบโลจิสติกส์
๘. ด้านวิทยาศาสตร์ เทคโนโลยี วิจัยและนวัตกรรม
๙. การพัฒนาภาค เมือง และพื้นที่เศรษฐกิจ
๑๐. การต่างประเทศ ประเทศเพื่อนบ้าน และภูมิภาค

**๑.๓ แผนพัฒนาภาค/แผนพัฒนากลุ่มจังหวัด/แผนพัฒนาจังหวัด**

**แผนพัฒนาภาคตะวันออกเฉียงเหนือ**

แผนพัฒนาภาค เป็นแผนที่ที่ยึดกระบวนการมี ส่วนร่วมของทุกภาคส่วนจากทุกจังหวัดทั้ง ๔ ภูมิภาคขึ้น เพื่อสนับสนุนจังหวัดและกลุ่มจังหวัดให้สามารถ ใช้เป็นกรอบแนวทางในการจัดทำแผนพัฒนาจังหวัดและแผนพัฒนากลุ่มจังหวัด แผนพัฒนาภาค จัดทำโดยสำนักงานพัฒนาการเศรษฐกิจและสังคมแห่งชาติ (สศช.) มีวัตถุประสงค์เพื่อให้เกิดการพัฒนาที่สมดุล ยึดแนวคิดการพัฒนาตาม “ปรัชญาของเศรษฐกิจพอเพียง” โดยประกอบไปด้วย ยุทธศาสตร์การพัฒนาภาคเหนือ ยุทธศาสตร์การพัฒนาภาคตะวันออกเฉียงเหนือ ยุทธศาสตร์การพัฒนาภาคกลาง ยุทธศาสตร์การพัฒนาภาคใต้ ซึ่งเทศเทศบาลตำบลบ้านเหลื่อมนั้นตั้งอยู่ภาคตะวันออกเฉียงเหนือ การจัดทำแผนพัฒนาท้องถิ่นสี่ปีของเทศบาลมีความสัมพันธ์กับแผนพัฒนาภาคตะวันออกเฉียงเหนือ ด้านเศรษฐกิจ ด้านการเกษตร การท่องเที่ยว การค้าการลงทุน การพัฒนาคนให้มีสุขภาวะดีทั้งร่างกาย จิตใจและสติปัญญา รอบรู้ เท่าทันการเปลี่ยนแปลง สามารถดำรงชีพได้อย่างมีคุณภาพ สร้างความมั่นคงด้านอาหาร แก้ไขปัญหาความยากจน หนี้สินและการออมของครัวเรือน มีสัมมาอาชีพที่มั่นคง สามารถพึ่งพาตนเองและดูแลครอบครัวได้อย่างอบอุ่น ฟื้นฟูทรัพยากรธรรมชาติและสิ่งแวดล้อมให้สมบูรณ์ ซึ่งแผนพัฒนาภาคตะวันออกเฉียงเหนือมีรายละเอียดสรุปย่อ ดังนี้

**กรอบยุทธศาสตร์การพัฒนาภาค**

ตามพระราชบัญญัติระเบียบบริหารราชการแผ่นดิน (ฉบับที่ ๗) พ.ศ. ๒๕๕๐ มาตรา ๕๓/๑ และมาตรา ๕๓/๒ บัญญัติให้จังหวัดและกลุ่มจังหวัดทำแผนพัฒนาจังหวัดและแผนพัฒนากลุ่มจังหวัดให้สอดคล้องกับแนวทางการพัฒนาเศรษฐกิจและสังคมแห่งชาติ และตอบสนองความต้องการของประชาชนในท้องถิ่น สำนักงานพัฒนาการเศรษฐกิจและสังคมแห่งชาติ (สศช.) จึงได้จัดทำกรอบยุทธศาสตร์การพัฒนาภาคที่ยึดกระบวนการมี ส่วนร่วมของทุกภาคส่วนจากทุกจังหวัดทั้ง ๔ ภูมิภาคขึ้น เพื่อสนับสนุนจังหวัดและกลุ่มจังหวัดให้สามารถใช้เป็นกรอบแนวทางในการจัดทำแผนพัฒนาจังหวัดและแผนพัฒนากลุ่มจังหวัด

**แนวคิดและหลักการ**

๑.๑ ยึดแนวคิดการพัฒนาตาม “ปรัชญาของเศรษฐกิจพอเพียง” ให้เกิดการพัฒนาที่สมดุล เป็นธรรม และ มีภูมิคุ้มกันต่อผลกระทบจากกระแสการเปลี่ยนแปลงทั้งจากภายนอกและภายในประเทศ ควบคู่กับกับแนวคิด “การพัฒนาแบบองค์รวม” ที่ยึด คน ผลประโยชน์ของประชาชน ภูมิสังคม ยุทธศาสตร์พระราชทาน เข้าใจ เข้าถึง และพัฒนา ยึดหลักการมีส่วนร่วมของทุกภาคภาคีการพัฒนา และหลักธรรมาภิบาล เพื่อให้สังคมสมานฉันท์และอยู่เย็นเป็นสุขร่วมกัน

๑.๒ หลักการ มุ่งสร้างความเชื่อมโยงกับแผนระดับชาติต่างๆ นโยบายรัฐบาล แผนการบริหารราชการแผ่นดิน เพื่อสร้างโอกาสทางการพัฒนา สอดคล้องกับภูมิสังคมของพื้นที่ โดย

(๑) กำหนดรูปแบบการพัฒนาเชิงพื้นที่ของประเทศและภาค รวมถึงชุมชน

(๒) กำหนดบทบาทและยุทธศาสตร์การพัฒนาภาคให้สอดคล้องกับศักยภาพและโอกาสของพื้นที่

**๑.๔ ยุทธศาสตร์การพัฒนาภาคตะวันออกเฉียงเหนือ**

**ยุทธศาสตร์การพัฒนา**

(๑) เพิ่มศักยภาพการแข่งขันด้านเศรษฐกิจ โดยการยกมาตรฐานและประสิทธิภาพการผลิตการเกษตร การพัฒนาศักยภาพการประกอบการด้านอุตสาหกรรม อุตสาหกรรมบริการและการท่องเที่ยว การตั้งองค์กรร่วมภาครัฐและเอกชนระดับพื้นที่เพื่อส่งเสริมอำนวยความสะดวกด้านการค้าการลงทุน และส่งเสริมความร่วมมือทางเศรษฐกิจกับประเทศเพื่อนบ้าน

(๒) สร้างคนให้มีคุณภาพ เพื่อพัฒนาคนให้มีสุขภาวะดีทั้งร่างกาย จิตใจและสติปัญญา รอบรู้ เท่าทันการเปลี่ยนแปลง สามารถดำรงชีพได้อย่างมีคุณภาพ

(๓) สร้างสังคมและเศรษฐกิจฐานรากให้เข้มแข็ง เพื่อสร้างความมั่นคงด้านอาหาร แก้ไขปัญหาความยากจน หนี้สิน และการออมของครัวเรือน มีสัมมาอาชีพที่มั่นคง สามารถพึ่งพาตนเองและดูแลครอบครัวได้อย่างอบอุ่น

(๔) ฟื้นฟูทรัพยากรธรรมชาติและสิ่งแวดล้อมให้สมบูรณ์ โดยเร่งอนุรักษ์และฟื้นฟูพื้นที่ป่าไม้ให้ได้ ๑๕.๙ ล้านไร่ หรือร้อยละ ๒๕ ของพื้นที่ภาค ป้องกันการรุกพื้นที่ชุ่มน้ำ พัฒนาแหล่งน้ำและระบบชลประทาน ฟื้นฟูดินยับยั้งการแพร่กระจายดินเค็ม และเพิ่มประสิทธิภาพการจัดการโดยส่งเสริมทำเกษตรอินทรีย์

**ทิศทางการพัฒนากลุ่มจังหวัดและจังหวัด**

(๑) กลุ่มภาคตะวันออกเฉียงเหนือตอนบน ๑ ประกอบด้วยอุดรธานี หนองคาย หนองบัวลำภู และเลย) เน้นการฟื้นฟูระบบนิเวศน์เพื่อรักษาสมดุลธรรมชาติ การปรับโครงสร้างการผลิตด้านการเกษตรการส่งเสริมการค้า การลงทุนและการท่องเที่ยวเชื่อมโยงกับประเทศเพื่อนบ้าน

(๒) กลุ่มภาคตะวันออกเฉียงเหนือตอนบน ๒ ประกอบด้วย สกลนคร นครพนม และมุกดาหาร เน้นให้ความสำคัญกับความร่วมมือทางเศรษฐกิจกับประเทศเพื่อนบ้าน เพิ่มประสิทธิภาพการผลิตสินค้าการเกษตร ส่งเสริมพื้นที่ชลประทาน การทำปศุสัตว์โดยเฉพาะโคเนื้อ

(๓) กลุ่มภาคตะวันออกเฉียงเหนือตอนกลาง ประกอบด้วย ขอนแก่น กาฬสินธุ์ มหาสารคาม และร้อยเอ็ด เน้นการพัฒนาโครงสร้างพื้นฐานของเมืองรองรับการเป็นศูนย์กลางการค้าบริการ และการลงทุนของภาค การใช้ประโยชน์พื้นที่ชลประทานให้เกิดประโยชน์สูงสุด การทำการเกษตรก้าวหน้า การเตรียมการรองรับอุตสาหกรรมพลังงานทดแทน (Ethanol) ควบคู่กับการเพิ่มประสิทธิภาพการผลิต

(๔) กลุ่มภาคตะวันออกเฉียงเหนือตอนล่าง ๑ ประกอบด้วย นครราชสีมา ชัยภูมิ บุรีรัมย์ สุรินทร์ มุ่งเน้นการพัฒนาระบบชลประทานให้เต็มศักยภาพ การเตรียมการรองรับอุตสาหกรรมพลังงานทดแทน (Ethanol) พัฒนาการท่องเที่ยวทั้งการท่องเที่ยวเชิงนิเวศน์และอารยธรรมขอมด้วยการสร้างคุณค่าเพิ่ม และพัฒนาเส้นทาง

(๕) กลุ่มภาคตะวันออกเฉียงเหนือตอนล่าง ๒ ประกอบด้วย อุบลราชธานี ศรีสะเกษ ยโสธร และอำนาจเจริญ มุ่งเน้นการพัฒนาแหล่งน้ำ และระบบบริหารจัดการเพื่อแก้ไขปัญหาน้ำท่วมและขาดแคลนน้ำ การสร้างงานและรายได้จากการท่องเที่ยวให้มากขึ้น

**โครงการที่สำคัญ (Flagship Project)**

(๑) โครงการผลิตข้าวหอมมะลิอินทรีย์ในทุ่งกุลาร้องไห้เพื่อการส่งออก
(๒) โครงการพัฒนาเมืองมุกดาหารเป็นประตูสู่อินโดจีน
(๓) โครงการพัฒนาเส้นทางท่องเที่ยวอารยธรรมขอม
(๔) โครงการจัดการผลิตเอทานอลในภาคอีสาน
(๕) โครงการยกมาตรฐานการเรียนการสอนด้วยระบบศึกษาทางไกล
(๖) โครงการเกษตรยั่งยืนเพื่อชุมชนเข้มแข็ง
(๗) โครงการฟื้นฟูลุ่มน้ำชีตอนบนและลุ่มน้ำมูลตอนบนแบบบูรณาการเพื่อการผลิตที่ยั่งยืน

**แผนพัฒนากลุ่มจังหวัดภาคตะวันออกเฉียงเหนือตอนล่าง ๑**

(นครราชสีมา ชัยภูมิ บุรีรัมย์ สุรินทร์) ระยะ ๔ ปี พ.ศ. ๒๕๕๘ – ๒๕๖๑ (ฉบับทบทวน)

ได้จัดทำขึ้นบนพื้นฐานการมีส่วนร่วมของการภาคีการพัฒนาทุกภาคส่วน ทั้งภาคราชการ องค์กรปกครองส่วนท้องถิ่น องค์กรภาคเอกชน และภาคประชาชน สังคมทั้ง ๔ จังหวัด ทุกขั้นตอน ตั้งแต่การรวบรวมและจัดทำข้อมูลการประเมินศักยภาพของกลุ่มจังหวัด การกำหนดตำแหน่งทางยุทธศาสตร์ วิสัยทัศน์ เป้าประสงค์รวม กลยุทธ์ ตัวชี้วัด แผนงานและโครงการจากการทำงานร่วมกันของทุกภาคส่วน กลุ่มจังหวัดภาคตะวันออกเฉียงเหนือตอนล่าง ๑ จึงได้กำหนดตำแหน่งทางยุทธศาสตร์ของกลุ่มจังหวัดในอนาคต คือ

๑) เป็นศูนย์กลางเกษตรอุตสาหกรรม และพลังงานทดแทนที่สำคัญของภาคตะวันออกเฉียงเหนือ
๒) เป็นแหล่งท่องเที่ยวเชิงนิเวศ อารยธรรมและไหม
๓) เป็นศูนย์กลางความเชื่อมโยงระบบ Logistic กระจายสินค้าในภูมิภาคและการค้าขายชายแดน
๔) เป็นแหล่งทรัพยากรธรรมชาติที่สมบูรณ์ของภาคตะวันออกเฉียงเหนือ

และได้ปรับเปลี่ยนวิสัยทัศน์ “แหล่งผลิตสินค้าเกษตรและอาหารปลอดภัย ศูนย์กลางผลิตภัณฑ์ไหม และการท่องเที่ยวอารยธรรมของ” เป็น **“ศูนย์กลางเกษตรอุตสาหกรรม ท่อมเที่ยวอารยธรรม Logistic และ การค้าชายแดนเชื่อมโยงกลุ่มอาเซียน”**

**เป้าประสงค์รวม**

๑. เพื่อยกระดับเกษตรอุตสาหกรรมแปรรูปอาหารตามมาตรฐานสากลสู่ครัวโลก
๒. เพื่อเพิ่มศักยภาพทางเศรษฐกิจ ด้านการท่องเที่ยวอารยธรรม และไหม เชื่อมโยงกลุ่มประเทศอาเซียน
๓. เพื่อพัฒนาให้เป็นศูนย์กลางความเชื่อมโยงระบบ Logistic และการกระจายสินค้าในภูมิภาคและประเทศอาเซียน

**ยุทธศาสตร์ :** ประกอบด้วย ๔ ยุทธศาสตร์

**ยุทธศาสตร์ที่ ๑ :** การเพิ่มขีดความสามารถในการแข่งขันของประเทศ เพื่อหลุดพ้นจากประเทศรายได้ปานกลาง (Growth & Competitiveness)

**ยุทธศาสตร์ที่ ๒ :** การลดความเหลื่อมล้ำ (Inclusive Growth)

**ยุทธศาสตร์ที่ ๓ :** การเติบโตที่เป็นมิตรต่อสิ่งแวดล้อม (Green Growth)

**ยุทธศาสตร์ที่ ๔ :** การสร้างความสมดุลและปรับระบบบริหารจัดการ (Internal Process)

**แผนพัฒนาจังหวัดนครราชสีมา**

**เป้าหมายการพัฒนาจังหวัดนครราชสีมา**

**"ศูนย์กลางโครงข่ายคมนาคม การท่องเที่ยวเชิงนิเวศและ ศิลปวัฒนธรรมของภูมิภาค นวัตกรรมการเกษตรและอุตสาหกรรม และเป็นสังคมคุณภาพสูง"**

แผนพัฒนาจังหวัดนครราชสีมา แผนพัฒนาท้องถิ่นขององค์การบริหารส่วนตำบลโคราช มีความสัมพันธ์กับแผนพัฒนาจังหวัด นครราชสีมา องค์การบริหารส่วนตำบลโคราช ได้จัดทำแผนพัฒนาท้องถิ่นโดยสอดคล้องกับแผนยุทธศาสตร์การพัฒนาจังหวัดนครราชสีมา ระยะ ๕ ปี (พ.ศ. ๒๕๖๖ – ๒๕๗๐) แผนพัฒนาท้องถิ่นมีความสัมพันธ์กับแผนพัฒนาจังหวัดดังกล่าว โดยมุ่งเน้น พัฒนาด้านอุตสาหกรรมการเกษตร อาหาร พลังงานสะอาด การค้า เศรษฐกิจอาเซียน การท่องเที่ยว สังคมคุณภาพ พัฒนาเมืองน่าอยู่ พัฒนาทรัพยากรธรรมชาติและสิ่งแวดล้อม และการบริหารจัดการน้ำอย่างบูรณาการ ส่งเสริมการ ปกครองระบอบประชาธิปไตยและความมั่นคงของบ้านเมือง ซึ่งแผนยุทธศาสตร์การพัฒนาจังหวัดนครราชสีมา (พ.ศ. ๒๕๖๖ – ๒๕๗๐ ) มีรายละเอียดดังนี้

**<u>ยุทธศาสตร์การพัฒนาจังหวัดนครราชสีมา</u>**

๑. เป็นศูนย์กลางการคมนาคมและการขนส่ง
๒. เป็นศูนย์กลางทางการเกษตร
๓. เป็นศูนย์กลางการท่องเที่ยว
๔. เป็นศูนย์กลางอุตสาหกรรม
๕. เป็นสังคมที่มีคุณภาพตามมาตรฐานสากล ประชาชนมีชีวิตที่ดีตามแนวทางเศรษฐกิจพอเพียง
๖. เป็นแหล่งพลังงานสะอาดและเป็นแหล่งทรัพยากรธรรมชาติและสิ่งแวดล้อมในภูมิภาค
๗. เป็นสังคมแห่งความมั่นคงปลอดภัยและป้องกันภัยคุกคามทุกรูปแบบ
๘. มีส่วนราชการที่มีการบริหารจัดการภาครัฐแบบบูรณาการอย่างยั่งยืน

**<u>ประเด็นการพัฒนาจังหวัดนครราชสีมา</u>**

(๑) ส่งเสริม พัฒนา และยกระดับด้านการเกษตร และเกษตรแปรรูปมูลค่าสูง

(๒) ส่งเสริม พัฒนา โครงสร้างพื้นฐาน เพื่อยกระดับเศรษฐกิจ การท่องเที่ยว การค้า การลงทุน อุตสาหกรรม เศรษฐกิจ BCG และเขตเศรษฐกิจพิเศษ

(๓) เสริมสร้างและพัฒนาคน ชุมชน เมือง และการยกระดับการบริหารจัดการภาครัฐ เพื่อสังคมคุณภาพสูง

(๔) ยกระดับบริหารจัดการทรัพยากรธรรมชาติและสิ่งแวดล้อมให้เกิดสมดุลและยั่งยืน

**๑.๕ THAILAND ๔.๐**

รัฐบาล พล.อ.ประยุทธ์ จันทร์โอชา มุ่งมั่นในการนำ "โมเดลประเทศไทย ๔.๐" หรือ "ไทยแลนด์ ๔.๐" มาใช้ เพื่อผลักดันประเทศให้หลุดพ้นกับดัก ๓ กับดักที่กำลังเผชิญ ทั้ง ๑) กับดักประเทศรายได้ปานกลาง (Middle Income Trap) ๒) กับดักความเหลื่อมล้ำ (Inequality Trap) ๓) กับดักความไม่สมดุลของการพัฒนา (Imbalance Trap) เป้าหมายเพื่อนำประเทศมุ่งสู่ความมั่นคง มั่งคั่ง และยั่งยืน อย่างเป็นรูปธรรม ผ่านโมเดลนี้

ก่อนหน้าที่จะมีการพัฒนาประเทศไทย ๔.๐ นั้น ไทยเริ่มก้าวสู่โมเดลไทยแลนด์ ๑.๐ หลังจากเริ่มต้นพัฒนาภาคเกษตรกรรม แล้วจึงค่อยปรับมาสู่ไทยแลนด์ ๒.๐ การลงทุนอุตสาหกรรมเบาที่มุ่งเน้นแรงงานราคาต่ำ เช่น สิ่งทอ อาหาร และมาสู่ ไทยแลนด์ ๓.๐ มุ่งเน้นการส่งเสริมการลงทุนในอุตสาหกรรมหนัก ซึ่งการพัฒนาของประเทศไทยใน ๓ ช่วงแรกนั้น ไทยมีการอัตราการขยายตัวทางเศรษฐกิจสูงสุดเฉลี่ยถึง ๗% ต่อปี แต่มาถึงจุดหนึ่งหลังปี ๒๕๔๐ อัตราการขยายตัวทางเศรษฐกิจลดลงมาเป็น ๓-๔% ต่อปี

เหตุผลสำคัญเพราะไทยไม่เคยปรับโครงสร้างเศรษฐกิจอย่างจริงจังมาก่อน และไม่เคยมีการพัฒนาเทคโนโลยีของตัวเอง แรงงานไม่ได้มีทักษะจนกลายเป็นปัญหาความเหลื่อมล้ำของโอกาส ซึ่งในช่วงนี้รัฐบาลต้องการก้าวกระโดดข้ามหุบเหว ซึ่งต้องใช้ความกล้าหาญทางการเมือง และต้องใช้พลังที่เรียกกว่าพลังประชารัฐในการขับเคลื่อนไทยแลนด์ ๔.๐

**กลไกขับเคลื่อนประเทศไทย ๔.๐ กลไกขับเคลื่อน (Engines of Growth) ชุดใหม่ ประกอบด้วย**

๑) Productive Growth Engine ซึ่งเป้าหมายสำคัญเพื่อปรับเปลี่ยนประเทศไทยสู่ประเทศที่มีรายได้สูง ( High Income Country) ที่ขับเคลื่อนด้วยนวัตกรรม ปัญญา เทคโนโลยี และ ความคิดสร้างสรรค์

๒) Inclusive Growth Engine เพื่อให้ประชาชนได้รับประโยชน์และเป็นการกระจายรายได้ โอกาส และความมั่งคั่งที่เกิดขึ้น

๓) Green Growth Engine การสร้างความมั่งคั่งของไทยในอนาคต จะต้องคำนึงถึงการพัฒนาและใช้เทคโนโลยีที่เป็นมิตรต่อสิ่งแวดล้อม เพื่อตอบโจทย์การหลุดออกจากกับดักความไม่สมดุลของการพัฒนาระหว่างคนกับสภาพแวดล้อม

ทั้ง ๓ กลไกขับเคลื่อน “ประเทศไทย ๔.๐” ถือเป็นการปฏิรูปประเทศไทยไปสู่ความมั่งคั่งอย่างมั่นคงและยั่งยืน เพื่อให้หลุดพ้นจากกับดักประเทศที่มีรายได้ปานกลาง ซึ่งถือเป็นเปลี่ยนโมเดลเศรษฐกิจจากการพึ่งพาการลงทุนต่างประเทศ มีการลงทุนการวิจัยและพัฒนาตัวเองน้อยมากโดยมุ่งเน้นการพัฒนาการศึกษาคน สร้างการวิจัยและพัฒนา โครงสร้างเศรษฐกิจ ให้ไทยสามารถอยู่ได้ในศตวรรษที่ ๒๑ ซึ่งรัฐบาลต้องกล้าพอที่จะถอดกับดักจากการดึงเงินลงทุนต่างประเทศ เอาเทคโนโลยีของต่างชาติมา และต้องยืนอยู่บนขาตัวเองในระดับหนึ่ง

**๒. ยุทธศาสตร์ขององค์กรปกครองส่วนท้องถิ่น**

**๒.๑ วิสัยทัศน์**

องค์การบริหารส่วนตำบลโคราช ได้กำหนดวิสัยทัศน์ (Vision) เพื่อเป็นแนวทางการพัฒนา ซึ่งมีจุดหมายและความต้องการที่จะให้เกิดขึ้นหรือบรรลุผลในอนาคตข้างหน้าจึงได้กำหนดวิสัยทัศน์คาดหวังที่จะให้เกิดขึ้นในอนาคต ดังนี้

**“ประชาชนอยู่ดี ไม่มีสิ่งแวดล้อมเป็นพิษ เศรษฐกิจก้าวหน้า พัฒนาอย่างยั่งยืน”**

**๒.๒ ยุทธศาสตร์**

(๑) ยุทธศาสตร์การสานต่อแนวทางพระราชดำริ
(๒) ยุทธศาสตร์ด้านการพัฒนาการศึกษา
(๓) ยุทธศาสตร์ด้านการพัฒนาการเกษตร
(๔) ยุทธศาสตร์ด้านการพัฒนาสังคม
(๕) ยุทธศาสตร์ด้านการพัฒนาสาธารณสุข
(๖) ยุทธศาสตร์ด้านการพัฒนาโครงสร้างพื้นฐาน
(๗) ยุทธศาสตร์ด้านการพัฒนาการท่องเที่ยว ศาสนา-วัฒนธรรมประเพณี และกีฬา
(๘) ยุทธศาสตร์ด้านการบริหารจัดการบ้านเมืองที่ดี
(๙) ยุทธศาสตร์ด้านการรักษาความปลอดภัยในชีวิตและทรัพย์สิน
(๑๐) ยุทธศาสตร์ด้านการอนุรักษ์ทรัพยากรธรรมชาติและสิ่งแวดล้อม

**๒.๓ เป้าประสงค์**

๑. ส่งเสริมและสนับสนุนการดำเนินการตามแนวทางพระราชดำริ
๒. พัฒนาด้านการศึกษาให้มีคุณภาพตามมาตรฐานสากล มุ่งสู่ประชาคมอาเซียน
๓. ส่งเสริม สนับสนุนและพัฒนาด้านเกษตรกรรม ให้มีความเข้มแข็งและยั่งยืน
๔. พัฒนาด้านสวัสดิการสังคมให้ประชาชนมีคุณภาพชีวิตที่ดี
๕. เสริมสร้างศักยภาพงานด้านสาธารณสุข ให้ประชาชนได้รับบริการอย่างทั่วถึงและมีสุขภาพดีถ้วนหน้า
๖. พัฒนาโครงสร้างพื้นฐานในตำบลโคราช
๗. สืบสานศาสนา อนุรักษ์วัฒนธรรมประเพณีท้องถิ่น ให้คงอยู่ตลอดไป
๘. ส่งเสริมและสนับสนุนด้านกีฬาให้ประชาชนมีสุขภาพแข็งแรง
๙. บริหารราชการให้มีประสิทธิภาพคุณภาพ ด้านนิติธรรม คุณธรรม ความซื่อสัตย์ ความคุ้มค่า โปร่งใส และมีส่วนร่วมของประชาชน
๑๐. เสริมสร้างความมั่นคงปลอดภัยในชีวิตและทรัพย์สินของประชาชน
๑๑. พัฒนาทรัพยากรธรรมชาติและสิ่งแวดล้อมสู่ความยั่งยืน

**๒.๔ <u>ตัวชี้วัด</u>**

**(๑) ยุทธศาสตร์การสานต่อแนวทางพระราชดำริ**

๑. จำนวนโครงการขุดลอกคูคลองแหล่งน้ำเดิม
๒ จำนวนโครงการก่อสร้างแหล่งน้ำใหม่
๓. จำนวนโครงการก่อสร้างและปรับปรุงฝาย
๔. จำนวนโครงการพัฒนาเพื่อแก้ไขปัญหาน้ำท่วมและน้ำแล้ง

**(๒) ยุทธศาสตร์ด้านการพัฒนาการศึกษา**

๑. เด็กมีสุขภาพสมบูรณ์ ไม่เป็นโรคขาดสารอาหาร
๒. เด็กมีพัฒนาการในการเรียนรู้ที่ดี
๓. จำนวนเด็กเล็กและเด็กวัยเรียนในพื้นที่ได้รับการสนับสนุนทางการศึกษาอย่างเพียงพอ

**(๓) ยุทธศาสตร์ด้านการพัฒนาการเกษตร**

๑. ร้อยละของเกษตรกรที่มีเทคนิค ทักษะในการผลิตผลทางการเกษตรอินทรีย์
๒. ร้อยละของครัวเรือนและกลุ่มอาชีพที่มีทักษะในการประกอบอาชีพ
๓. ร้อยละของสถานประกอบการที่มีคุณธรรม จริยธรรม ตระหนักถึงผู้บริโภค
๔. ร้อยละของประชาชน/ครัวเรือนที่การดำรงชีวิตโดยยึดหลักปรัชญาเศรษฐกิจพอเพียง

**(๔) ยุทธศาสตร์ด้านการพัฒนาสังคม**

๑. จำนวนกิจกรรมการดำเนินงานของคณะกรรมการหมู่บ้านและกลุ่มองค์กรต่างๆ
๒. จำนวนโครงการเรียนรู้และสร้างความเข้มแข็งของประชาชนในทุกด้าน
๓. ร้อยละความพึงพอใจของสตรี ผู้สูงอายุ ผู้พิการ และผู้ด้อยโอกาส
๔. จำนวนเด็กและเยาวชนที่ทำงานในช่วงปิดภาคเรียน
๕. ร้อยละของครัวเรือนที่มีรายได้เพิ่ม
๖. จำนวนโครงการ/กิจกรรม การป้องกันและแก้ไขปัญหายาเสพติด
๗. ร้อยละของประชาชนที่เข้ามามีส่วนร่วมในโครงการ

**(๕) ยุทธศาสตร์ด้านการพัฒนาสาธารณสุข**

๑. ร้อยละของผู้เข้าร่วมกิจกรรม
๒. จำนวนหมู่บ้านที่ได้รับการสนับสนุนงบประมาณพัฒนาสาธารณสุขมูลฐาน
๓. จำนวนเงินสมทบเข้าระบบหลักประกันสุขภาพในระดับท้องถิ่น ไม่ต่ำกว่าร้อยละ ๓๐
๔. จำนวนกิจกรรมเพื่อเสริมสร้างสุขภาพและอนามัยของประชาชนทุกวัย
๕. ร้อยละของประชาชนที่ป่วยจากโรคติดต่อ

**(๖) ยุทธศาสตร์ด้านการพัฒนาโครงสร้างพื้นฐาน**

๑. จำนวนการก่อสร้างและปรับปรุงถนน ทางระบายน้ำ
๒. จำนวนปริมาณการขยายเขตไฟฟ้าและไฟฟ้าสาธารณะให้ครบทุกครัวเรือน
๓. จำนวนปริมาณการขยายเขตประปาให้ครบทุกครัวเรือน
๔. จำนวนการได้รับบริการสาธารณะอื่นๆ เช่นป้ายประชาสัมพันธ์ ป้ายแนะนำสถานที่ ฯลฯ

**(๗) ยุทธศาสตร์ด้านการพัฒนาการท่องเที่ยว ศาสนา-วัฒนธรรมประเพณี และกีฬา**

๑. จำนวนกิจกรรมด้านศาสนา ศิลปวัฒนธรรมและประเพณีสำคัญของชุมชน
๒. ร้อยละของประชาชนที่เข้าร่วมกิจกรรม
๓. จำนวนเด็กและเยาวชนที่ได้รับการส่งเสริมและสนับสนุนกิจกรรมการแข่งขันกีฬา
๔. ร้อยละความพึงพอใจของเด็กและเยาวชน

**(๘) ยุทธศาสตร์ด้านการบริหารจัดการบ้านเมืองที่ดี**

๑. ร้อยละของโครงการ/กิจกรรมที่สนับสนุนการดำเนินงานตามนโยบายภาครัฐและส่วนราชการอื่นๆ ที่เกี่ยวข้อง ในการดำเนินงานด้านต่างๆ

๒. ร้อยละของการมีส่วนร่วมของประชาชนในการพัฒนาทางการเมืองและสังคม

๓. ร้อยละของโครงการ/กิจกรรมที่ส่งเสริมและพัฒนาเทคโนโลยี เพิ่มศักยภาพของบุคลากรและองค์กรให้มีขีดความสามารถในการพัฒนา

๔. ร้อยละของโครงการ/กิจกรรมที่ส่งเสริมและพัฒนาระบบการบริการประชาชนตามมาตรฐานสากล

๕. ร้อยละของความพึงพอใจของประชาชนผู้ใช้บริการ

**(๙) ยุทธศาสตร์ด้านการรักษาความปลอดภัยในชีวิตและทรัพย์สิน**

๑. ร้อยละของอุบัติภัยที่เกิดขึ้น

๒. ร้อยละของอาสาสมัครป้องกันภัยฝ่ายพลเรือน

๓. ร้อยละความพึงพอใจของประชาชน

**(๑๐) ยุทธศาสตร์ด้านการอนุรักษ์ทรัพยากรธรรมชาติและสิ่งแวดล้อม**

๑. ร้อยละของการมีส่วนร่วมภาคประชาชนในการบำรุงรักษาทรัพยากร ธรรมชาติและสิ่งแวดล้อม

๒. ร้อยละของสถานประกอบการที่มีคุณธรรม จริยธรรม ตระหนักถึงความสำคัญของทรัพยากรธรรมชาติและสิ่งแวดล้อม

๓. ร้อยละของครัวเรือนที่กำจัด คัด แยกขยะมูลฝอย ให้ถูกสุขลักษณะ

๔. ร้อยละของครัวเรือนไม่ถูกรบกวนจากมลภาวะและสิ่งแวดล้อม

**๒.๕ ค่าเป้าหมาย**

๑) ด้านการได้รับบริการด้านโครงสร้างพื้นฐานให้มีความสะดวกและรวดเร็ว

๒) ประชาชนมีความรู้และบำรุงรักษาศิลปวัฒนธรรมอันดีงาม

๓) ประชาชนมีศักยภาพมีรายได้เพียงพอสามารถพึ่งตนเองได้

๔) มลภาวะและสิ่งแวดล้อมไม่เป็นพิษทำให้ชุมชนน่าอยู่อย่างสงบสุข

๕) การบริหารจัดการภาครัฐที่ดีและมีส่วนร่วมจากทุกภาคส่วน

**๒.๖ กลยุทธ์**

**(๑) ยุทธศาสตร์การสานต่อแนวทางพระราชดำริ**

ขุดลอก คูคลอง และจัดสร้างแหล่งน้ำ ให้เพียงพอ และมีมาตรฐานต่อการให้บริการประชาชน ดังนี้

๑. พัฒนาขุดลอกคูคลองแหล่งน้ำเดิม

๒ จัดสร้างแหล่งน้ำใหม่ใหม่เพียงพอต่อการอุปโภคบริโภค

๓. ก่อสร้างฝายเพื่อเก็บกักน้ำไว้ใช้เพื่อแก้ไขปัญหาน้ำท่วม น้ำแล้ง

๔. จัดวางโครงการ เพื่อแก้ไขปัญหาน้ำท่วมและน้ำแล้ง

**(๒) ยุทธศาสตร์ด้านการพัฒนาการศึกษา**

๑. ส่งเสริมและพัฒนาระบบการศึกษาของสถานศึกษาในพื้นที่ตำบลโคราช

๒. ส่งเสริมสนับสนุนการศึกษาทั้งในและนอกระบบโรงเรียน โดยประสานการสนับสนุนงบประมาณ ในการพัฒนาศูนย์การเรียนรู้ชุมชน

๓. จัดกิจกรรมเพื่อพัฒนาทักษะให้สอดคล้องและเหมาะสม

๔. ส่งเสริมการศึกษาทางภาษา และส่งเสริมผู้เรียนให้มีคุณธรรมจริยธรรม และคุณลักษณะที่พึ่งประสงค์

๕. จัดหาวัสดุอุปกรณ์ในการป้องกันภัยต่างๆ ให้เพียงพอ

๖. สร้างจิตสำนึกและความตระหนักในการจัดการทรัพยากรน้ำและสิ่งแวดล้อม

๗. สร้างจิตสำนึกและความตระหนักของผู้ประกอบการและผู้บริโภค.

๘. การบริหารจัดการระบบบำบัดน้ำเสียและรณรงค์การกำจัดขยะมูลฝอย

**(๓) ยุทธศาสตร์ด้านการพัฒนาการเกษตร**

๑. ส่งเสริมศักยภาพและขีดความสามารถในการเพิ่มผลผลิตทางการเกษตรอินทรีย์และการแปรรูปสินค้าทางการเกษตร ให้เกษตรกรสามารถเพิ่มรายได้ ลดรายจ่าย

๒. เสริมสร้างและเพิ่มทักษะอาชีพของครัวเรือนและกลุ่มอาชีพ

๓. สนับสนุนการทำการเกษตรทางเลือก

๔. ส่งเสริมประชาชน/ครัวเรือนในการประกอบอาชีพ การดำรงชีวิตโดยยึดหลักปรัชญาเศรษฐกิจพอเพียง

**(๔) ยุทธศาสตร์ด้านการพัฒนาสังคม**

๑. สนับสนุนการดำเนินงานของคณะกรรมการหมู่บ้านและกลุ่มองค์กรต่างๆ

๒. ส่งเสริมกระบวนการเรียนรู้และสร้างความเข้มแข็งของประชาชนในทุกด้าน

๓. ส่งเสริมคุณภาพชีวิตของสตรี ผู้สูงอายุ ผู้พิการ และผู้ด้อยโอกาส

๔. ส่งเสริมคุณภาพของเด็กและเยาวชนให้มีงานทำในระหว่างปิดภาคเรียน

๕. ส่งเสริมอาชีพให้กับประชาชนให้มีรายได้

๖. ส่งเสริมและสนับสนุนการป้องกันและแก้ไขปัญหายาเสพติด

๗. ส่งเสริมการมีส่วนร่วมของประชาชน

**(๕) ยุทธศาสตร์ด้านการพัฒนาสาธารณสุข**

๑. ส่งเสริมความรู้ ทักษะ ความเข้าใจแก่กลุ่ม อสม. ผู้นำชุมชน และกลุ่มสตรี

๒. สนับสนุนการพัฒนาสาธารณสุขมูลฐาน

๓. สนับสนุนเงินสมทบเข้าระบบหลักประกันสุขภาพในระดับท้องถิ่น ไม่ต่ำกว่าร้อยละ ๓๐

๔. ส่งเสริมกิจกรรมเพื่อเสริมสร้างสุขภาพและอนามัยของประชาชนทุกวัย

๕. ควบคุมและป้องกันโรคติดต่อและไม่ติดต่อในพื้นที่

**(๖) ยุทธศาสตร์ด้านการพัฒนาโครงสร้างพื้นฐาน**

ก่อสร้างโครงสร้างพื้นฐานทางด้านเศรษฐกิจให้ประชาชนได้รับการบริการสาธารณะให้ความสะดวก และรวดเร็วขึ้น โดยเน้นการมีมาตรฐานและเกิดความยุติธรรมดังนี้

๑. ก่อสร้างและปรับปรุงบำรุงถนน สะพาน ทางเท้า ท่อระบายน้ำให้เป็นไปด้วยความสะดวก

๒. ก่อสร้างขยายเขตไฟฟ้าและไฟฟ้าสาธารณะ

๓. ก่อสร้างและขยายเขตการบริการประปา

๔. บริการสาธารณะที่ประชาชนพึงได้รับอย่างถ้วนหน้า

๕. ก่อสร้างและปรับปรุงพื้นที่สาธารณะให้เป็นสถานที่เพื่อนันทนาการชุมชน

**(๗) ยุทธศาสตร์ด้านการพัฒนาการท่องเที่ยว ศาสนา-วัฒนธรรมประเพณี และกีฬา**

๑. จัดกิจกรรมด้านศาสนา ศิลปวัฒนธรรมและประเพณีสำคัญของชุมชน

๒. สนับสนุนและส่งเสริมการจัดกิจกรรมวันสำคัญและเพณีสำคัญต่างๆ

๓. ส่งเสริมและสนับสนุนกิจกรรมการแข่งขันกีฬา

๔. จัดหาวัสดุอุปกรณ์กีฬาให้เพียงพอ

**(๘) ยุทธศาสตร์ด้านการบริหารจัดการบ้านเมืองที่ดี**

๑. ดำเนินการปรับปรุงกระบวนการทำงานตามหลักเกณฑ์การบริหารจัดการที่ดี

๒. ส่งเสริมการมีส่วนร่วมของประชาชนและองค์กรทุกภาคส่วนในการพัฒนาทางการเมืองและสังคม

๓. ส่งเสริมและพัฒนาเทคโนโลยี เพิ่มศักยภาพของบุคลากรและองค์กรให้มีขีดความสามารถในการพัฒนา

๔. ส่งเสริมและสนับสนุนบุคลากรให้ได้รับการศึกษา อบรม เพิ่มความรู้

๕. ส่งเสริมการมีส่วนร่วมของประชาชนในกระบวนการจัดทำแผน และกิจกรรมต่างๆ

**(๙) ยุทธศาสตร์ด้านการรักษาความปลอดภัยในชีวิตและทรัพย์สิน**

๑. ส่งเสริม สนับสนุนและร่วมมือกับส่วนราชการ หน่วยงานในการป้องกันภัย

๒. ฝึกอบรมและจัดตั้งอาสาสมัครเพื่อสนับสนุนการปฏิบัติงาน

๓. จัดหาวัสดุอุปกรณ์ในการป้องกันภัยต่างๆ ให้เพียงพอ

**(๑๐) ยุทธศาสตร์ด้านการอนุรักษ์ทรัพยากรธรรมชาติและสิ่งแวดล้อม**

๑. สร้างจิตสำนึกและความตระหนักในการจัดการทรัพยากรน้ำและสิ่งแวดล้อม

๒. สร้างจิตสำนึกและความตระหนักของผู้ประกอบการและผู้บริโภค.

๓. การบริหารจัดการระบบบำบัดน้ำเสียและรณรงค์การกำจัดขยะมูลฝอย

**๒.๗ จุดยืนทางยุทธศาสตร์**

ตำบลโคราช มีจุดเด่นและจุดแข็ง คือ มีการเกษตรที่เป็นฐานหลักที่สามารถรองรับวิกฤตเศรษฐกิจได้ เป็นแหล่งผลิตอาหารที่สำคัญ และมีภูมิประเทศและอากาศรวมทั้งสภาวะแวดล้อมที่เหมาะแก่การทำการเกษตร ฉะนั้น ด้วยสภาพพื้นที่ของตำบลโคราช ที่มีความอุดมสมบูรณ์ ทั้งทรัพยากรธรรมชาติและปัจจัยที่เอื้อต่างๆ จึงเหมาะแก่การทำการเกษตร จึงกำหนดจุดยืนทางยุทธศาสตร์ (Positioning) ของตำบลโคราช

**เพิ่มขีดความสามารถทางการเกษตรทั้งข้าว ส้มโอ**
**เพื่อเป็นสินค้าเศรษฐกิจภายในตำบล นำส่งสู่จังหวัด และต่างจังหวัดทั่วประเทศ**

**๒.๘ ความเชื่อมโยงของยุทธศาสตร์ในภาพรวม**

แผนพัฒนามีหลายระดับ ทั้งระดับชุมชน หมู่บ้าน ตำบล อำเภอ และจังหวัด ล้วนต้องมีความสอดคล้องกับทิศทางการพัฒนาเศรษฐกิจและสังคมแห่งชาติ แผนบริหารราชการแผ่นดิน นโยบายของรัฐบาลตลอดจนแผนพัฒนาระดับภาคและนโยบายของส่วนราชการ ฯลฯ และยังต้องสอดคล้องกับปัญหาความต้องการของท้องถิ่น นอกจากนี้แผนพัฒนาแต่ละระดับก็ยังมีองค์กรที่รับผิดชอบที่แตกต่างกันไปในการส่งเสริมสนับสนุนการจัดทำแผนพัฒนาหมู่บ้าน/ชุมชน อย่างไรก็ตาม เพื่อให้การบูรณาการแผนพัฒนาท้องถิ่นมีความสอดคล้องเชื่อมโยงเป็นกระบวนการในภาพรวมของประเทศ โดยการบูรณาการแผนพัฒนาท้องถิ่นเชื่อมโยงสู่แผนพัฒนาระดับชาติ เมื่อพิจารณาความเชื่อมโยงของระบบแผน จากระดับชาติ สู่ระดับหน่วยงานและระดับพื้นที่ พบว่าแผนพัฒนาระดับท้องถิ่น เป็นกลไกสำคัญในการถ่ายทอดยุทธศาสตร์การพัฒนาระดับพื้นที่สู่ระดับประเทศ โดยนำความต้องการของทุกภาคส่วนมาใช้เป็นข้อมูลพื้นฐานในการจัดทำยุทธศาสตร์การพัฒนาตั้งแต่ระดับพื้นที่ ระดับอำเภอ ระดับจังหวัด จนถึงระดับชาติ อีกทั้งแผนพัฒนาท้องถิ่นยังเป็นภาพสะท้อนทำให้เห็นตัวตนและศักยภาพของแต่ละท้องถิ่นชัดเจนมากขึ้น โดยใช้แผนพัฒนาอำเภอเป็นกลไกในการเชื่อมประสานและสนับสนุนการจัดทำแผนพัฒนาจังหวัด ที่จะนำปัญหาความต้องการของประชาชนไปสู่รัฐบาล จะเห็นได้ว่า กลไกการเชื่อมโยง ในการบูรณาการแผนดังกล่าว เป็นการเชื่อมโยงแผนพัฒนาหมู่บ้าน/ชุมชน เป็นแผนพัฒนาท้องถิ่น เพื่อส่งให้อำเภอนำไปบูรณาการเป็นแผนพัฒนาอำเภอ และส่งต่อเพื่อบูรณาการเป็นแผนพัฒนาจังหวัด/กลุ่มจังหวัด และส่งต่อเพื่อบูรณาการเป็นแผนพัฒนาระดับประทศต่อไป

**๓. การวิเคราะห์เพื่อพัฒนาท้องถิ่น**

**๓.๑ การวิเคราะห์กรอบการจัดทำยุทธศาสตร์ขององค์กรปกครองส่วนท้องถิ่น (ใช้การวิเคราะห์ SWOT Analysis/Demand Analysis) Global และ Trend ปัจจัยและสถานการณ์การเปลี่ยนแปลงที่มีผลต่อการพัฒนา อย่างน้อยต้องประกอบด้วยการวิเคราะห์ศักยภาพด้านเศรษฐกิจ ด้านสังคม ด้านทรัพยากรธรรมชาติและสิ่งแวดล้อม)**

**๓.๒ การประเมินสถานการณ์สภาพแวดล้อมภายนอกที่เกี่ยวข้อง**

**การวิเคราะห์ศักยภาพเพื่อประเมินสถานภาพการพัฒนาท้องถิ่นในปัจจุบัน เป็นการประเมินโดยวิเคราะห์ถึงโอกาส และภาวะคุกคามหรือข้อจำกัด อันเป็นสภาวะแวดล้อมภายนอกที่มีผลต่อการพัฒนาด้านๆ ของท้องถิ่น รวมทั้งการวิเคราะห์จุดแข็ง จุดอ่อนของท้องถิ่น อันเป็นสภาวะแวดล้อมภายในของท้องถิ่น ซึ่งทั้งหมดเป็นการประเมินสถานภาพของท้องถิ่นในปัจจุบันโดยเป็นการตอบคำถามว่า "ปัจจุบันท้องถิ่นมีสถานภาพการพัฒนาอยู่จุดไหน" สำหรับใช้เป็นประโยชน์ในการกำหนดการดำเนินงานในอนาคตต่อไป ทั้งนี้โดยใช้เทคนิค SWOT analysis การพิจารณาถึงปัจจัยภายใน ได้แก่จุดแข็ง (Strength = S) จุดอ่อน (Weak = W) และปัจจัยภายนอก ได้แก่ โอกาส(Opportunity = O) และอุปสรรค ( Threat = T) เป็นเครื่องมือ**

องค์การบริหารส่วนตำบลโคราช ได้วิเคราะห์ศักยภาพเพื่อประเมินสถานภาพการพัฒนาและโอกาสการพัฒนาในอนาคต โดยการวิเคราะห์ใช้หลัก SWOT ดังนี้

**๑. จุดแข็ง (S : Strength)**

- มีแหล่งน้ำธรรมชาติ คือ ลำคลองห้วยไผ่ และคลองชลประทาน เหมาะแก่การทำการเกษตร
- มีสถานศึกษา ๑ แห่ง ระดับประถมศึกษาที่มีคุณภาพ
- มีองค์การบริหารส่วนตำบลที่มีศักยภาพเพียงพอที่รองรับการบริการสาธารณะและแก้ไขปัญหาความเดือดร้อนของประชาชน
- มีศาสนสถาน ๕ แห่ง ได้รับการสนับสนุนการพัฒนาจากผู้นำศาสนาในพื้นที่
- มีการประสานความร่วมมือระหว่างองค์การบริหารส่วนตำบลกับส่วนราชการในพื้นที่
- ผู้บริหาร และผู้นำในท้องที่ มีภาวะผู้นำ มีวิสัยทัศน์ และการประสานงานการทำงานที่ดี

**๒) จุดอ่อน (W : Weakness)**

- พื้นที่ส่วนใหญ่เป็นที่ราบลุ่ม ในช่วงฤดูฝนก็จะเกิดน้ำท่วม ในช่วงฤดูแล้งก็จะขาดแคลนน้ำ
- เป็นสังคมกึ่งเมือง ไม่สามารถรวมกลุ่มกันเพื่อดำเนินการด้านเศรษฐกิจของชุมชนในรูปของกลุ่มอาชีพอย่างเข้มแข็ง การรวมกลุ่มเพื่อดำเนินกิจกรรมต่างๆ มีลักษณะเบาบาง
- การมีส่วนร่วมของชุมชนในกระบวนการพัฒนาท้องถิ่นยังมีลักษณะเบาบาง
- ไม่มีสถานที่พักผ่อนหย่อนใจ และสถานที่ออกกำลังกายอย่างเพียงพอ

**๓) โอกาส (O : Opportunity)**

- มีการสนับสนุนงบประมาณให้องค์กรปกครองส่วนท้องถิ่นที่มีแผนงาน/โครงการตามแนวทางยุทธศาสตร์การพัฒนาจังหวัด และมีการสนับสนุนงบประมาณจากหน่วยงานอื่นๆ เช่น อบจ. ส.ส. สจ. ให้แก่องค์กรปกครองส่วนท้องถิ่นเพิ่มขึ้นอย่างต่อเนื่องทุกปีตามแผน
- มีเขตอุตหกรรมนวนคร ขยายเศรษฐกิจ และสร้างงานให้กับประชาชนในพื้นที่
- แนวนโยบายของรัฐบาลที่มุ่งส่งเสริมกระบวนการมีส่วนร่วมของประชาชน

**๔) ข้อจำกัด (T : Threat)**

- พื้นที่สาธารณะส่วนใหญ่มีการบุกรุก ทำการเกษตรของประชาชน
- ไม่สามารถจัดเก็บภาษีบำรุงท้องที่ได้มากกว่าเดิมเพราะพื้นที่ส่วนใหญ่เป็นพื้นที่ที่ได้รับการยกเว้นการจัดเก็บภาษีบำรุงท้องที่ ทำให้มีรายได้จากการจัดเก็บภาษีไม่เพียงพอกับรายจ่ายในแต่ละปี
- งบประมาณที่ได้รับจัดสรรไม่เพียงพอ และบุคลากรในการปฏิบัติงานไม่เพียงพอต่อภารกิจถ่ายโอน และถูกจำกัดด้วยภาระค่าใช้จ่าย

**********

# ส่วนที่ ๓

## การนำแผนพัฒนาท้องถิ่นไปสู่การปฏิบัติ

**๑. ยุทธศาสตร์การพัฒนาและแผนงาน**

| ที่ | ยุทธศาสตร์ | ด้าน | แผนงาน | หน่วยงานรับผิดชอบหลัก | หน่วยงานสนับสนุน |
|---|---|---|---|---|---|
| ๑ | การสานต่อแนวทางพระราชดำริ | การเศรษฐกิจ | การเกษตร | -กองช่าง<br>-กองสวัสดิการสังคม<br>-สำนักงานปลัด | |
| ๒ | ด้านการพัฒนาการศึกษา | บริการชุมชนและสังคม | การศึกษา | -กองการศึกษา ฯ | |
| ๓ | ด้านการพัฒนาการเกษตร | การเศรษฐกิจ | การเกษตร | -สำนักงานปลัด | |
| ๔ | ด้านการพัฒนาสังคม | บริการชุมชนและสังคม | การรักษาความสงบภายใน | -สำนักงานปลัด<br>-กองช่าง<br>-กองสวัสดิการสังคม | |
| | | | งบกลาง | -กองสวัสดิการสังคม | |
| | | | สร้างความเข้มแข็งของชุมชน | -สำนักงานปลัด<br>-กองสวัสดิการสังคม | |
| ๕ | ด้านการพัฒนาสาธารณสุข | บริการชุมชนและสังคม | สาธารณสุข | -สำนักงานปลัด | |
| | | | การศาสนาวัฒนธรรมและนันทนาการ | -สำนักงานปลัด | |
| ๖. | ด้านการพัฒนาโครงสร้างพื้นฐาน | บริการชุมชนและสังคม | เคหะและชุมชน | -กองช่าง | |
| | | | อุตสาหกรรมและการโยธา | -กองช่าง | |
| ๗. | ด้านการพัฒนาการท่องเที่ยว ศาสนา-วัฒนธรรมประเพณี และกีฬา | บริการชุมชนและสังคม | การศาสนาวัฒนธรรมและนันทนาการ | -สำนักงานปลัด<br>-กองสวัสดิการสังคม<br>-กองช่าง | |
| ๘. | ด้านการบริหารจัดการบ้านเมืองที่ดี | บริหารทั่วไป | บริหารงานทั่วไป | -สำนักงานปลัด<br>-กองคลัง<br>-กองสวัสดิการสังคม<br>-กองช่าง | |
| ๙. | ด้านการรักษาความปลอดภัยในชีวิตและทรัพย์สิน | บริการชุมชนและสังคม | การรักษาความสงบภายใน | -สำนักงานปลัด<br>-กองช่าง | |
| ๑๐. | ด้านการอนุรักษ์ทรัพยากรธรรมชาติและสิ่งแวดล้อม | การเศรษฐกิจ | การเกษตร | -กองสวัสดิการสังคม | |
| | | บริการชุมชนและสังคม | เคหะและชุมชน | -กองช่าง | |
| รวม | ๑๐ | ๓ | ๑๑ | ๔ | - |

# ส่วนที่ ๔

## การติดตามและประเมินผล

**๑. การติดตามและประเมินผลยุทธศาสตร์**

ในการจัดทำแผนพัฒนาท้องถิ่นนั้น จะต้องมีการติดตามและประเมินผลแผนพัฒนา โดยจะต้องติดตามและประเมินยุทธศาสตร์ ตามระเบียบกระทรวงมหาดไทย ว่าด้วยการจัดทำแผนขององค์กรปกครองส่วนท้องถิ่น พ.ศ. ๒๕๔๘ หมวด ๖ ข้อ ๒๙ และระเบียบกระทรวงมหาดไทย ว่าด้วยการจัดทำแผนขององค์กรปกครองส่วนท้องถิ่น (ฉบับที่ ๒) พ.ศ. ๒๕๕๙ ข้อ ๑๓ (๓) ข้อ ๑๔ (๕) และในการประเมินแผนนั้นจะต้อง ดำเนินการประเมินคุณภาพของแผนยุทธศาสตร์การพัฒนาตามแนวทางการติดตามและประเมินผลยุทธศาสตร์เพื่อสอดคล้องแผนพัฒนาท้องถิ่นสี่ปีขององค์กรปกครองส่วนท้องถิ่น แจ้งตามหนังสือกระทรวงมหาดไทย ที่ มท ๐๘๑๐.๒/ว ๕๗๙๗ ลงวันที่ ๑๐ ตุลาคม ๒๕๕๙ เรื่อง แนวทางและหลักเกณฑ์การจัดทำและประสานแผนพัฒนาท้องถิ่นสี่ปี (พ.ศ. ๒๕๖๑ – ๒๕๖๔) ขององค์กรปกครองส่วนท้องถิ่น

**๒. การติดตามและประเมินผลโครงการ**

ในการจัดทำแผนพัฒนาท้องถิ่นนั้น จะต้องมีการติดตามและประเมินผลแผนพัฒนา โดยจะต้องติดตามและประเมินยุทธศาสตร์ ตามระเบียบกระทรวงมหาดไทย ว่าด้วยการจัดทำแผนขององค์กรปกครองส่วนท้องถิ่น พ.ศ. ๒๕๔๘ หมวด ๖ ข้อ ๒๙ และระเบียบกระทรวงมหาดไทย ว่าด้วยการจัดทำแผนขององค์กรปกครองส่วนท้องถิ่น (ฉบับที่ ๒) พ.ศ. ๒๕๕๙ ข้อ ๑๓ (๓) ข้อ ๑๔ (๕) และในการประเมินแผนนั้นจะต้อง ดำเนินการประเมินคุณภาพของแผนยุทธศาสตร์การพัฒนาตามแนวทางการติดตามและประเมินผลยุทธศาสตร์เพื่อสอดคล้องแผนพัฒนาท้องถิ่นสี่ปีขององค์กรปกครองส่วนท้องถิ่น แจ้งตามหนังสือกระทรวงมหาดไทย ที่ มท ๐๘๑๐.๒/ว ๕๗๙๗ ลงวันที่ ๑๐ ตุลาคม ๒๕๕๙ เรื่อง แนวทางและหลักเกณฑ์การจัดทำและประสานแผนพัฒนาท้องถิ่นสี่ปี (พ.ศ. ๒๕๖๑ – ๒๕๖๔) ขององค์กรปกครองส่วนท้องถิ่น

**๓. สรุปผลการพัฒนาท้องถิ่นในภาพรวม**

**๓.๑ การวัดผลในเชิงปริมาณและเชิงคุณภาพ**

**(๑) การวัดผลในเชิงปริมาณ**

ตามที่องค์การบริหารส่วนตำบลโคราช ได้ดำเนินการจัดทำแผนพัฒนาขึ้นมาเพื่อใช้เป็นเครื่องมือในการพัฒนาองค์การบริหารส่วนตำบลโคราช ให้บรรลุเป้าหมายที่วางไว้ เกิดประสิทธิภาพประสิทธิผลสูงสุดในการแก้ไขปัญหาให้กับประชาชน ในการจัดทำแผนพัฒนานั้นจะต้องมีการติดตามและประเมินแผนพัฒนา ตามระเบียบกระทรวงมหาดไทย ว่าด้วยการจัดทำแผนขององค์กรปกครองส่วนท้องถิ่น พ.ศ. ๒๕๔๘ หมวด ๖ ข้อ ๒๙ และระเบียบกระทรวงมหาดไทย ว่าด้วยการจัดทำแผนขององค์กรปกครองส่วนท้องถิ่น (ฉบับที่ ๒) พ.ศ. ๒๕๕๙ ข้อ ๑๓ โดยคณะกรรมการติดตามและประเมินแผนพัฒนาเป็นผู้ดำเนินการติดตามและประเมินผลแผนพัฒนา ซึ่งคณะกรรมการจะต้องดำเนินการกำหนดแนวทาง วิธีการในการติดตามและประเมินผลแผนพัฒนา ดำเนินการติดตามและประเมินผลแผนพัฒนา รายงานผลและเสนอความเห็นซึ่งได้จากการติดตามและประเมินผลแผนพัฒนาต่อผู้บริหารท้องถิ่น เพื่อให้ผู้บริหารท้องถิ่นเสนอต่อสภาท้องถิ่น และคณะกรรมการพัฒนาท้องถิ่น พร้อมทั้งประกาศผลการติดตามและประเมินผลแผนพัฒนาให้ประชาชนในท้องถิ่นทราบในที่เปิดเผยภายในสิบห้าวันนับแต่วันรายงานผลและเสนอความเห็นดังกล่าวและต้องปิดประกาศไว้เป็นระยะเวลาไม่น้อยกว่าสามสิบวันโดยอย่างน้อยปีละสองครั้งภายในเดือนเมษายนและภายในเดือนตุลาคมของทุกปี **โดยเครื่องมือที่ใช้ในการติดตามและประเมินผลในเชิงปริมาณ มีดังนี้**

แบบที่ ๑ การกำกับการจัดทำแผนยุทธศาสตร์ขององค์กรปกครองส่วนท้องถิ่น

แบบที่ ๒ แบบติดตามผลการดำเนินงานขององค์กรปกครองส่วนท้องถิ่น

แบบที่ ๓/๑ แบบประเมินผลการดำเนินงานตามแผนยุทธศาสตร์

**แบบประเมินคุณภาพของแผนพัฒนา**

(แจ้งตามหนังสือกระทรวงมหาดไทย ที่ มท ๐๘๑๐.๓/ว ๒๙๓๑ ลงวันที่ ๑๕ พฤษภาคม ๒๕๖๒ เรื่อง ซักซ้อมแนวทางการทบทวนแผนพัฒนาท้องถิ่น (พ.ศ.๒๕๖๑ – ๒๕๖๕) ขององค์กรปกครองส่วนท้องถิ่น แนวทางการพิจารณาการติดตามและประเมินผลแผนพัฒนาท้องถิ่น พ.ศ.๒๕๔๘ แก้ไขเพิ่มเติมถึง (ฉบับที่ ๓) พ.ศ.๒๕๖๑

**การติดตามและประเมินผลด้วยระบบ e-plan (www.dla.go.th)**

**(๒) การวัดผลในเชิงคุณภาพ**

การจัดผลเชิงคุณภาพ องค์การบริหารส่วนตำบลโคราช ใช้การสำรวจความพึงพอใจในการวัดผลเชิงคุณภาพโดยภาพรวม โดยได้มีการประเมินความพึงพอใจ ซึ่งการประเมินความพึงพอใจทำให้ทราบถึงผลเชิงคุณภาพในการดำเนินงานขององค์การบริหารส่วนตำบลในภาพรวม

**โดยเครื่องมือที่ใช้ในการประเมินความพึงพอใจ มีดังนี้**

แบบที่ ๓/๒ แบบประเมินความพึงพอใจต่อผลการดำเนินงานขององค์การบริหารส่วนตำบล

แบบที่ ๓/๓ แบบประเมินความพึงพอใจของประชาชนที่มีต่อการให้บริการ

**๔. ข้อเสนอแนะในการจัดทำแผนพัฒนาท้องถิ่นในอนาคต**

**๔.๑ ผลกระทบนำไปสู่อนาคต**

๑. เกิดการพัฒนาพัฒนาที่ล่าช้า เพราะการดำเนินงานต่างๆ ขององค์กรปกครองส่วนต้องผ่านกระบวนการหลายขั้นตอน สลับสับซ้อน

๒. ประชาชนอาจเกิดความเบื่อหน่ายกับกระบวนการจัดทำแผนที่มีความยุ่งยากมากขึ้น

๓. ปัญหาอาจไม่ได้รับการแก้ไขอย่างตรงจุดเพราะข้อจำกัดของระเบียบกฎหมายที่ทำได้ยากและบางเรื่องอาจทำไม่ได้

**๔.๒ ข้อสังเกต ข้อเสนอแนะ ผลจากการพัฒนา**

๑) การจัดทำแผนพัฒนาท้องถิ่น ควรพิจารณาใช้แผนยุทธศาสตร์การพัฒนามาเป็นกรอบในการจัดทำแผนพัฒนาท้องถิ่นสี่ปีและให้มีความสอดคล้องกัน

๒) การจัดทำแผนพัฒนาท้องถิ่น ควรพิจารณางบประมาณและคำนึงถึงสถานะการคลังในการพิจารณาโครงการ/กิจกรรม ที่จะบรรจุในแผนพัฒนาถิ่น

๓) ควรเร่งรัดให้มีการดำเนินโครงการ/กิจกรรม ที่ตั้งในข้อบัญญัติงบประมาณรายจ่ายให้สามารถดำเนินการได้ในปีงบประมาณนั้น

๔ อบต.ควรพิจารณาตั้งงบประมาณให้เพียงพอและเหมาะสมกับกับภารกิจแต่ละด้านที่จะต้องดำเนินการซึ่งจะช่วยลดปัญหาในการโอนเพิ่ม โอนลด โอนตั้งจ่ายรายการใหม่

**********

## ความเชื่อมโยงยุทธศาสตร์การพัฒนากลุ่มจังหวัดกับยุทธศาสตร์การพัฒนาของ อปท.
## โครงสร้างความเชื่อมโยงแผนยุทธศาสตร์การพัฒนา องค์การบริหารส่วนตำบลโคราช พ.ศ. ๒๕๖๖-๒๕๗๐

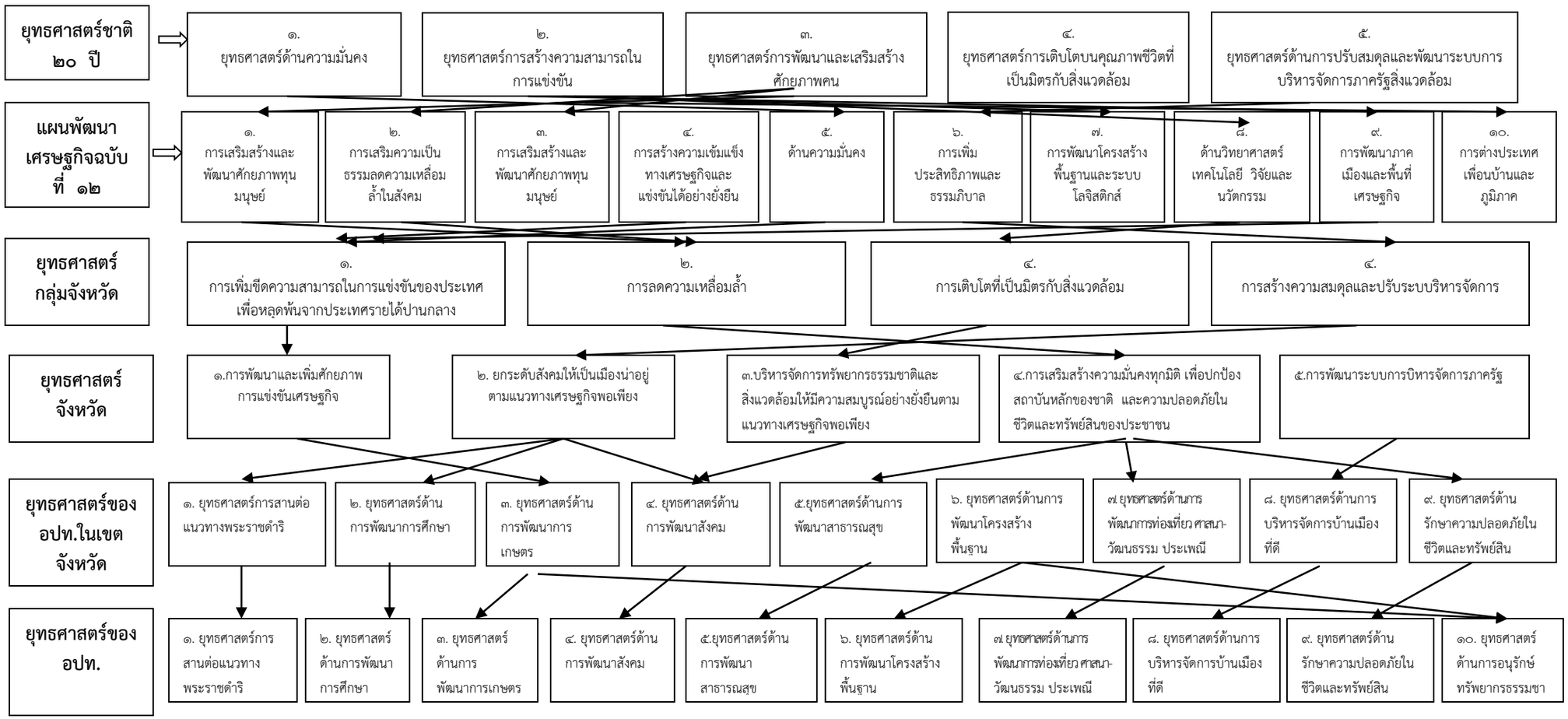

**เป้าประสงค์**

๑. ส่งเสริมและสนับสนุนการดำเนินการตามแนวทางพระราชดำริ

๒. พัฒนาด้านการศึกษาให้มีคุณภาพตามมาตรฐานสากลมุ่งสู่ประชาคมอาเซียน

๓. ส่งเสริมสนับสนุนและพัฒนาด้านเกษตรกรรม ให้มีความเข้มแข็งและยั่งยืน

๔. พัฒนาด้านสวัสดิการสังคมให้ประชาชนมีคุณภาพชีวิตที่ดี

๕. เสริมสร้างศักยภาพงานด้านสาธารณสุข ให้ประชาชนได้รับบริการอย่างทั่วถึงและมีสุขภาพดีถ้วนหน้า

๖ .พัฒนาโครงสร้างพื้นฐานในตำบลโคราช

๗.สืบสานศาสนาอนุรักษ์วัฒนธรรมประเพณีท้องถิ่นให้คงอยู่ตลอดไป

๘.บริหารราชการให้มีประสิทธิภาพคุณภาพ ด้านนิติธรรม คุณธรรม ความซื่อสัตย์ ความคุ้มค่า โปร่งใส และมีส่วนร่วมของประชาชน

๙.เสริมสร้างความมั่นคงปลอดภัยในชีวิตและทรัพย์สินของประชาชน

๑๐.พัฒนาทรัพยากรธรรมชาติและสิ่งแวดล้อมสู่ความยั่งยืน

**กลยุทธ์**

๑. พัฒนาขุดลอกคูคลองแหล่งน้ำเดิม
๒ จัดสร้างแหล่งน้ำใหม่ใหม่เพียงพอต่อการอุปโภคบริโภค
๓. ก่อสร้างฝายเพื่อเก็บกักน้ำไว้ใช้เพื่อแก้ไขปัญหาน้ำท่วมน้ำแล้ง
๔. จัดวางโครงการ

๑. ส่งเสริมและพัฒนาระบบการศึกษาของสถานศึกษาในพื้นที่ตำบลโคราช
๒. ส่งเสริมสนับสนุนการศึกษาทั้งในและนอกระบบโรงเรียน โดยประสานการสนับสนุนงบประมาณ ในการพัฒนาศูนย์การเรียนรู้ชุมชน

๑. ส่งเสริมศักยภาพและขีดความสามารถในการเพิ่มผลผลิตทางการเกษตรอินทรีย์และการแปรรูปสินค้าทางการเกษตรให้เกษตรกรสามารถเพิ่มรายได้ ลดรายจ่าย
๒. เสริมสร้างและเพิ่มทักษะอาชีพของครัวเรือนและกลุ่มอาชีพ
๓. สนับสนุนการทำการเกษตรทางเลือก
๔. ส่งเสริมประชาชน/ครัวเรือนในการประกอบอาชีพ การดำรงชีวิตโดยยึดหลักปรัชญาเศรษฐกิจพอเพียง

๑.สนับสนุนการดำเนินงานของคณะกรรมการหมู่บ้านและกลุ่มองค์กรต่างๆ
๒.ส่งเสริมกระบวนการเรียนรู้และสร้างความเข้มแข็งของประชาชนในทุกด้าน
๓. ส่งเสริมคุณภาพชีวิตของสตรี ผู้สูงอายุ ผู้พิการและผู้ด้อยโอกาส
๔. ส่งเสริมคุณภาพของเด็กและเยาวชนให้มีงานทำในระหว่างปิดภาคเรียน
๕. ส่งเสริมอาชีพให้กับประชาชนให้มีรายได้
๖. ส่งเสริมและสนับสนุนการป้องกันและแก้ไขปัญหายา

๑.ส่งเสริมความรู้ทักษะ ความเข้าใจแก่กลุ่ม อสม. ผู้นำชุมชน และกลุ่มสตรี
๒.สนับสนุนการพัฒนาสาธารณสุขมูลฐาน
๓.สนับสนุนเงินสมทบเข้าระบบหลักประกันสุขภาพในระดับท้องถิ่น ไม่ต่ำกว่าร้อยละ ๓๐
๔. ส่งเสริมกิจกรรมเพื่อเสริมสร้างสุขภาพและอนามัยของประชาชนทุกวัย
๕. ควบคุมและป้องกันโรคติดต่อและไม่ติดต่อในพื้นที่

๑. ก่อสร้างและปรับปรุงบำรุงถนนสะพาน ทางเท้า ท่อระบายน้ำให้เป็นไปด้วยความสะดวก
๒. ก่อสร้างขยายเขตไฟฟ้าและไฟฟ้าสาธารณะ
๓. ก่อสร้างและขยายเขตการบริการประปา
๔. บริการสาธารณะที่ประชาชนพึงได้รับอย่างถ้วนหน้า
๕. ก่อสร้างและปรับปรุงพื้นที่สาธารณะให้เป็นสถานที่เพื่อนันทนาการชุมชน

๑. จัดกิจกรรมด้านศาสนา ศิลปวัฒนธรรมและประเพณีสำคัญของชุมชน
๒. สนับสนุนและส่งเสริมการจัดกิจกรรมวันสำคัญและเพณีสำคัญต่างๆ
๓. ส่งเสริมและสนับสนุนกิจกรรมการแข่งขันกีฬา

๑. ดำเนินการปรับปรุงกระบวนการทำงานตามหลักเกณฑ์การบริหารจัดการที่ดี
๒. ส่งเสริมการมีส่วนร่วมของประชาชนและองค์กรทุกภาคส่วนในการพัฒนาทางการเมืองและสังคม
๓. ส่งเสริมและพัฒนาเทคโนโลยีเพิ่มศักยภาพของบุคลากรและองค์กรให้มีขีดความสามารถในการพัฒนา

๑. ส่งเสริมสนับสนุนและร่วมมือกับส่วนราชการ หน่วยงานในการป้องกันภัย
๒. ฝึกอบรมและจัดตั้งอาสาสมัครเพื่อสนับสนุนการปฏิบัติงาน
๓. จัดหาวัสดุอุปกรณ์ในการป้องกันภัยต่างๆ ให้เพียงพอ

๑. สร้างจิตสำนึกและความตระหนักในการจัดการทรัพยากรน้ำและสิ่งแวดล้อม
๒. สร้างจิตสำนึกและความตระหนักของผู้ประกอบการและผู้บริโภค.
๓. การบริหารจัดการระบบบำบัดน้ำเสียและรณรงค์การกำจัดขยะมูลฝอย

**แผนงาน**

-แผนงานการเกษตร

-แผนงานการศึกษา

-แผนงานการเกษตร

-แผนงานการรักษาความสงบภายใน,-แผนงานสร้างความเข้มแข็งของชุมชน
-แผนงานสังคมสงเคราะห์
-แผนงานงบกลาง

-แผนงานสาธารณสุข
-แผนงานการศาสนาวัฒนธรรมและนันทนาการ

-แผนงานเคหะและ-แผนงานอุตสาหกรรมและการโยธาชุมชน

-แผนงานการศาสนาวัฒนธรรม และนันทนาการ

-แผนงานบริหารงานทั่วไป

-แผนงานการรักษาความสงบภายใน

-แผนงานการการเกษตร
-แผนงานเคหะและชุมชน

**ผลผลิต/โครงการ**

๑๗ โครงการ

๑ โครงการ

๕ โครงการ

๓๒ โครงการ

๓๕ โครงการ

๗๐ โครงการ

๑๑ โครงการ

๑๙ โครงการ

๑๖ โครงการ

๕ โครงการ

แบบ ผ.๐๒

# รายละเอียดโครงการพัฒนา
## แผนพัฒนาท้องถิ่น (พ.ศ. ๒๕๖๖ - ๒๕๗๐)
## สำหรับ องค์กรปกครองส่วนท้องถิ่นดำเนินการ
## องค์การบริหารส่วนตำบลโคราช อำเภอสูงเนิน จังหวัดนครราชสีมา

**ก.ยุทธศาสตร์จังหวัดที่ ๕. พัฒนาทรัพยากรธรรมชาติและสิ่งแวดล้อม และการบริหารจัดการน้ำอย่างบูรณาการ**

**ข.ยุทธศาสตร์การพัฒนาขององค์กรปกครองส่วนท้องถิ่นในเขตจังหวัดที่ ๑. ยุทธศาสตร์การสานต่อแนวทางพระราชดำริ**

**๑. ยุทธศาสตร์การสานต่อแนวทางพระราชดำริ**

**๑.๑ แผนงานการเกษตร**

| ที่ | โครงการ/กิจกรรม | วัตถุประสงค์ | เป้าหมาย (ผลผลิตของโครงการ) | งบประมาณและที่ผ่านมา | | | | | ตัวชี้วัด (KPI) | ผลลัพธ์ที่คาดว่าจะได้รับ | หน่วยงานที่รับผิดชอบหลัก |
|---|---|---|---|---|---|---|---|---|---|---|---|
| | | | | ๒๕๖๖ (บาท) | ๒๕๖๗ (บาท) | ๒๕๖๘ (บาท) | ๒๕๖๙ (บาท) | ๒๕๗๐ ๒๕๖๕ | | | |
| ๑ | ก่อสร้างฝายกักเก็บน้ำประชารัฐ หมู่ที่ ๑ บ้านเมืองเก่า | เพื่อให้ประชาชนมีน้ำใช้ในฤดูแล้ง | -ก่อสร้างฝายกักเก็บน้ำประชารัฐ โดยความร่วมมือ ร่วมแรง สามัคคีกัน ของภาครัฐ ราษฎร์ และภาคเอกชน (ตามแบบที่กำหนด) | ๔๕,๐๐๐ | ๔๕,๐๐๐ | ๔๕,๐๐๐ | ๔๕,๐๐๐ | ๔๕,๐๐๐ | จำนวนฝายกักเก็บน้ำที่เพิ่มขึ้น | ประชาชนมีน้ำใช้ในฤดูแล้ง | อบต./อำเภอ/ประชาชน |
| ๒ | ก่อสร้างเหมืองดาดคอนกรีต หมู่ที่ ๑ บ้านเมืองเก่า (สายถนนคอนกรีต - บ้านนางใย เลิศเข็มนาค) | เพื่อให้ประชาชนมีน้ำใช้ในฤดูแล้ง | -ก่อสร้างเหมืองดาดคอนกรีต กว้าง ๑ ม. ด้านล่างกว้าง ๐.๓๐ ม. หนา ๐.๐๕ ม. ยาว ๗๓ ม. | ๔๕,๐๐๐ (งบ อบต.) | ๔๕,๐๐๐ (งบ อบต.) | ๔๕,๐๐๐ (งบ อบต.) | ๔๕,๐๐๐ (งบ อบต.) | ๔๕,๐๐๐ (งบ อบต.) | จำนวนเหมืองดาดคอนกรีตที่เพิ่มขึ้น | ประชาชนมีน้ำใช้ในฤดูแล้ง | กองช่าง |
| ๓ | ก่อสร้างประตูเปิด-ปิดน้ำ หมู่ที่ ๑ บ้านเมืองเก่า (บริเวณทำนบข้างบ้านนายสงัด หวัดสูงเนิน) | เพื่อให้ประชาชนมีน้ำใช้ในฤดูแล้ง | - บานประตูเปิด - ปิดน้ำ แบบแผ่นเหล็กระบบเปิด-ปิด แบบพวงมาลัย จำนวน ๔ ช่อง(ช่องที่ ๑ กว้าง ๔ ม. ช่องที่ ๒ กว้าง ๒ ม. ช่องที่ ๓ กว้าง ๖ ม. ช่องที่ ๔ เพิ่มคัดดินกว้าง ๔ ม. ยาว ๒๔ ม. สูง ๓ ม.) | ๑๐๐,๐๐๐ (งบ อบต.) | ๑๐๐,๐๐๐ (งบ อบต.) | ๑๐๐,๐๐๐ (งบ อบต.) | ๑๐๐,๐๐๐ (งบ อบต.) | ๑๐๐,๐๐๐ (งบ อบต.) | จำนวนประตูเปิด-ปิดน้ำที่เพิ่มขึ้น | ประชาชนมีน้ำใช้ในฤดูแล้ง | กองช่าง |

| ที่ | โครงการ/กิจกรรม | วัตถุประสงค์ | เป้าหมาย (ผลผลิตของโครงการ) | งบประมาณและที่ผ่านมา | | | | | ตัวชี้วัด (KPI) | ผลลัพธ์ที่คาดว่าจะได้รับ | หน่วยงานที่รับผิดชอบหลัก |
|---|---|---|---|---|---|---|---|---|---|---|---|
| | | | | ๒๕๖๖ (บาท) | ๒๕๖๗ (บาท) | ๒๕๖๘ (บาท) | ๒๕๖๙ (บาท) | ๒๕๗๐ ๒๕๖๕ | | | |
| ๔ | ซ่อมแซมเหมืองสาธารณประโยชน์ หมู่ที่ ๒ บ้านวังวน | เพื่อให้ประชาชน หมู่ที่ ๒ มีเหมืองสาธารณประโยชน์ที่สามารถกักเก็บน้ำไว้ใช้อย่างเพียงพอในการอุปโภค-บริโภค และทำการเกษตร | - ลาดคอนกรีต กว้าง ๑.๒๐ ม. ยาว ๑,๐๐๐ ม. ลึกเฉลี่ย ๐.๗๐ ม. ก้นเหมืองกว้าง ๐.๔๐ ม. | ๕๐๐,๐๐๐ (งบ อบต.) | ๕๐๐,๐๐๐ (งบ อบต.) | ๕๐๐,๐๐๐ (งบ อบต.) | ๕๐๐,๐๐๐ (งบ อบต.) | ๕๐๐,๐๐๐ (งบ อบต.) | จำนวนเหมืองสาธารณ-ประโยชน์ที่ได้รับการบำรุงรักษา | ประชาชนได้มีน้ำอุปโภค-บริโภค และเพื่อการเกษตรอย่างเพียงพอ | กองช่าง |
| ๕ | ก่อสร้างเหมืองดาดคอนกรีต หมู่ที่ ๓ บ้านโบสถ์ (สายบ้านโบสถ์ - บ้านนาตะโครก) | เพื่อให้ประชาชนมีน้ำใช้ในฤดูแล้ง | **<u>ช่วงที่ ๑</u>** กว้าง ๐.๕๐ ม.ยาว ๒๔ ม. ลึก ๐.๔๐ ม.<br>**<u>ช่วงที่ ๒</u>** กว้าง ๒ ม. ยาว ๒๐๐ ม. ลึก ๐.๔๐ ม. พร้อมวางท่อ ค.ส.ล. ขนาด ø ๐.๔๐ ม. จำนวน ๒ จุด ๆ ละ ๖ ท่อน ประตูเปิด - ปิด ๑ จุด | ๕๐,๐๐๐ (งบ อบต.)<br>๑๕๐,๐๐๐ (งบ อบต.) | ๕๐,๐๐๐ (งบ อบต.)<br>๑๕๐,๐๐๐ (งบ อบต.) | ๕๐,๐๐๐ (งบ อบต.)<br>๑๕๐,๐๐๐ (งบ อบต.) | ๕๐,๐๐๐ (งบ อบต.)<br>๑๕๐,๐๐๐ (งบ อบต.) | ๕๐,๐๐๐ (งบ อบต.)<br>๑๕๐,๐๐๐ (งบ อบต.) | จำนวนเหมืองดาดคอนกรีตที่เพิ่มขึ้น | ประชาชนมีน้ำใช้ในฤดูแล้ง | กองช่าง |
| ๖ | โครงการขุดลอกเหมืองสาธารณะเดิม หมู่ที่ ๔ บ้านนาตะโครก (จากประปา - สวนนางดวงใจ) | เพื่อให้ประชาชน มีเหมืองน้ำสาธารณประโยชน์ที่สามารถกักเก็บน้ำไว้ใช้อย่างเพียงพอในการอุปโภค-บริโภค และทำการเกษตร | - ขุดลอกเหมืองสาธารณะเดิมให้ลึกและกว้างขึ้นจากสภาพปัจจุบัน | ๒๐๐,๐๐๐ (งบ อบต.) | ๒๐๐,๐๐๐ (งบ อบต.) | ๒๐๐,๐๐๐ (งบ อบต.) | ๒๐๐,๐๐๐ (งบ อบต.) | ๒๐๐,๐๐๐ (งบ อบต.) | จำนวนเหมืองสาธารณ-ประโยชน์ที่ได้รับการบำรุงรักษา | ประชาชนได้มีน้ำอุปโภค-บริโภค และเพื่อการเกษตรอย่างเพียงพอ | กองช่าง |
| ๗ | ซ่อมแซมเหมืองดาดคอนกรีต หมู่ที่ ๕ บ้านหัวบึง(สายเสาโทรศัพท์ - ถนนลาดยาง) | เพื่อให้ประชาชนมีน้ำใช้ในฤดูแล้ง | - <u>สภาพเดิม</u> กว้าง ๑.๒๐ ม. ยาว ๖๐๐ ม. ลึก ๐.๖๐ ม. | ๒๐๐,๐๐๐ (งบ อบต.) | ๒๐๐,๐๐๐ (งบ อบต.) | ๒๐๐,๐๐๐ (งบ อบต.) | ๒๐๐,๐๐๐ (งบ อบต.) | ๒๐๐,๐๐๐ (งบ อบต.) | จำนวนเหมืองดาดคอนกรีตที่ได้รับการบำรุงรักษา | ประชาชนมีน้ำใช้ในฤดูแล้ง | กองช่าง |
| ๘ | ซ่อมแซมเหมืองดาดคอนกรีต จาก หมู่ที่ ๔ บ้านนาตะโครก (สวนนายมนตรี บริบูรณ์-วัดโนนตาล) | เพื่อให้ประชาชนมีน้ำใช้ในฤดูแล้ง | ซ่อมแซมเหมืองดาดให้อยู่ในสภาพที่ใช้การได้ | ๒๐๐,๐๐๐ (งบ อบต.) | ๒๐๐,๐๐๐ (งบ อบต.) | ๒๐๐,๐๐๐ (งบ อบต.) | ๒๐๐,๐๐๐ (งบ อบต.) | ๒๐๐,๐๐๐ (งบ อบต.) | จำนวนเหมืองดาดคอนกรีตที่ได้รับการบำรุงรักษา | ประชาชนมีน้ำใช้ในฤดูแล้ง | กองช่าง |

| ที่ | โครงการ/กิจกรรม | วัตถุประสงค์ | เป้าหมาย (ผลผลิตของโครงการ) | งบประมาณและที่ผ่านมา | | | | | ตัวชี้วัด (KPI) | ผลลัพธ์ที่คาดว่าจะได้รับ | หน่วยงานที่รับผิดชอบหลัก |
|---|---|---|---|---|---|---|---|---|---|---|---|
| | | | | ๒๕๖๖ (บาท) | ๒๕๖๗ (บาท) | ๒๕๖๘ (บาท) | ๒๕๖๙ (บาท) | ๒๕๗๐ ๒๕๖๕ | | | |
| ๙ | สนับสนุนการรวมกลุ่มอาชีพจักรสานทำไม้กวาด เพาะเห็ด ผลิตปุ๋ยอินทรีย์น้ำหมักชีวภาพในตำบลโคราช | - เพื่อสนับสนุนการรวมกลุ่มอาชีพอย่างยั่งยืนและพอเพียง | อบรมให้ความรู้ สนับสนุนกลุ่มอาชีพต่างๆในตำบลโคราช | ๓๐,๐๐๐ (งบ อบต.) | ๓๐,๐๐๐ (งบ อบต.) | ๓๐,๐๐๐ (งบ อบต.) | ๓๐,๐๐๐ (งบ อบต.) | ๓๐,๐๐๐ (งบ อบต.) | กลุ่มอาชีพมีความเข้มแข็งอย่างยั่งยืน | ประชาชนมีผลผลิตที่มีคุณภาพมีรายได้เพิ่มขึ้น | กองสวัสดิการฯ |
| ๑๐ | โครงการปรับปรุงภูมิทัศน์รอบกำแพงนอกวัด หมู่ที่ ๔ บ้านนาตะโครก เพื่อส่งเสริมการปลูกผักกินเองตามแนวทางปรัชญาเศรษฐกิจพอเพียง | เพื่อให้ประชาชนมีพืชผักสวนครัวและพืชสมุนไพรไว้รับประทานเอง | ครัวเรือนในตำบลโคราช หมู่ที่ ๔ | ๑๐,๐๐๐ (งบ อบต.) | ๑๐,๐๐๐ (งบ อบต.) | ๑๐,๐๐๐ (งบ อบต.) | ๑๐,๐๐๐ (งบ อบต.) | ๑๐,๐๐๐ (งบ อบต.) | ประชาชนมีสถานที่ปลูกพืชผักไว้รับประทานเอง | ประชาชนสามารถลดค่าใช้จ่ายในครัวเรือน | อบต. |
| ๑๑ | โครงการศึกษาดูงานตามแนวทางปรัชญาเศรษฐกิจพอเพียง เพื่อเป็นแนวทางในการดำเนินชีวิต | - เพื่อสนับสนุนให้ประชาชนสามารถเพิ่งพาตนเองได้อย่างยั่งยืนและพอเพียง | ศึกษาดูงาน อบรมให้ความรู้ สนับสนุนกลุ่มอาชีพต่างๆ และประชาชนในตำบลโคราช | ๑๒๐,๐๐๐ (งบ อบต.) | ๑๒๐,๐๐๐ (งบ อบต.) | ๑๒๐,๐๐๐ (งบ อบต.) | ๑๒๐,๐๐๐ (งบ อบต.) | ๑๒๐,๐๐๐ (งบ อบต.) | กลุ่มอาชีพ ประชาชนตำบลโคราช | ประชาชนสามารถนำความรู้ที่ได้รับมาปฏิบัติ พัฒนาต่อยอดได้ | สำนักงานปลัด |
| ๑๒ | โครงการอนุรักษ์พันธุกรรมพืชอันเนื่องมาจากพระราชดำริสมเด็จพระเทพฯ (อพ.สธ.) | - เพื่ออนุรักษ์พันธุกรรมพืชท้องถิ่น และ พืชอื่น ให้คงอยู่เป็นแหล่งศึกษาเรียนรู้ | ประชาชนตำบลโคราชร่วมปลูกและอนุรักษ์พันธุกรรมพืช ต.โคราช | ๕๐,๐๐๐ (งบ อบต.) | ๕๐,๐๐๐ (งบ อบต.) | ๕๐,๐๐๐ (งบ อบต.) | ๕๐,๐๐๐ (งบ อบต.) | ๕๐,๐๐๐ (งบ อบต.) | ตำบลโคราชมีพื้นที่อนุรักษ์พันธุกรรมพืช เป็นแหล่งศึกษาเรียนรู้ | ประชาชนสามารถนำความรู้ที่ได้รับมาปฏิบัติ พัฒนาต่อยอดได้ | กองสวัสดิการ |
| ๑๓ | โครงการขุดลอกลำน้ำ คู คลอง กำจัดสิ่งปฏิกูลที่กีดขวางทางน้ำสาธารณะในเขตพื้นที่ตำบลโคราช - คลองหนองอีเลิง หมู่ที่ ๘ บ้านกุดหิน | เพื่อเพิ่มปริมาณพื้นที่การกักเก็บน้ำ กำจัดสิ่งปฏิกูลและกีดขวางทางน้ำ | ลำน้ำ คู คลอง บึง สระสาธารณะ | ๒๐๐,๐๐๐ | ๒๐๐,๐๐๐ | ๒๐๐,๐๐๐ | ๒๐๐,๐๐๐ | ๒๐๐,๐๐๐ | จำนวนลำน้ำ คู คลอง ที่ได้รับการบำรุงรักษา | เพิ่มปริมาณพื้นที่การกักเก็บน้ำ สิ่งแวดล้อมที่ดี | อบต./ปภ./อบจ./จังหวัด/อื่นๆ |
| ๑๔ | โครงการพัฒนาเป่าล้างบ่อบาดาลในพื้นที่เพื่อเตรียมการป้องกันและบรรเทาปัญหาภัยแล้ง | แก้ปัญหาภัยแล้ง ป้องกันและบรรเทาสาธารณภัย | เป่าล้างบ่อบาดาล หมู่ที่ ๑ - ๘ | ๓๐๐,๐๐๐ | ๓๐๐,๐๐๐ | ๓๐๐,๐๐๐ | ๓๐๐,๐๐๐ | ๓๐๐,๐๐๐ | จำนวน ๘ หมู่บ้าน | ป้องกันแก้ไขและบรรเทาปัญหาภัยแล้ง | อบต./อบจ./ปภ./จังหวัด/อื่นๆ |

| ที่ | โครงการ/กิจกรรม | วัตถุประสงค์ | เป้าหมาย (ผลผลิตของโครงการ) | งบประมาณและที่ผ่านมา | | | | | ตัวชี้วัด (KPI) | ผลลัพธ์ที่คาดว่าจะได้รับ | หน่วยงานที่รับผิดชอบหลัก |
|---|---|---|---|---|---|---|---|---|---|---|---|
| | | | | ๒๕๖๖ (บาท) | ๒๕๖๗ (บาท) | ๒๕๖๘ (บาท) | ๒๕๖๙ (บาท) | ๒๕๗๐ ๒๕๖๕ | | | |
| ๑๕ | โครงการขุดลอกลำน้ำ ลำตะคอง | เพื่อเพิ่มปริมาณพื้นที่การกักเก็บน้ำ ไม่ให้ ตื้นเขิน เพิ่มความลึก และกำจัดวัชพืช | คลองลำตะคอง ที่ไหลผ่าน ตำบลโคราช | ๑๐,๐๐๐,๐๐๐ | ๑๐,๐๐๐,๐๐๐ | ๑๐,๐๐๐,๐๐๐ | ๑๐,๐๐๐,๐๐๐ | ๑๐,๐๐๐,๐๐๐ | จำนวนลำน้ำ คู คลองที่ได้รับ การบำรุงรักษา | เพิ่มปริมาณพื้นที่ การกักเก็บน้ำ สิ่งแวดล้อมที่ดี | กรมเจ้าท่า/ อบจ./จังหวัด/ อื่นๆ |
| ๑๖ | โครงการขุดลอกบึงสาธาณะ (บึงนาตะโครก) | เพื่อเพิ่มปริมาณพื้นที่การกักเก็บน้ำ ไม่ให้ ตื้นเขิน เพิ่มความลึก และกำจัดวัชพืช | ขุดลอกบึงใหญ่ เนื้อที่ ๓๖ ไร่ พร้อมขนย้ายดิน | ๑๐,๐๐๐,๐๐๐ | ๑๐,๐๐๐,๐๐๐ | ๑๐,๐๐๐,๐๐๐ | ๑๐,๐๐๐,๐๐๐ | ๑๐,๐๐๐,๐๐๐ | จำนวนลำน้ำ คู คลองที่ได้รับ การบำรุงรักษา | เพิ่มปริมาณพื้นที่ การกักเก็บน้ำ สิ่งแวดล้อมที่ดี | กรมเจ้าท่า/ อบจ./จังหวัด/ อื่นๆ |
| ๑๗ | โครงการขุดลอกตะคองหลง (หมู่ที่ ๕ บ้านหัวบึง) | เพื่อเพิ่มปริมาณพื้นที่การกักเก็บน้ำ ไม่ให้ ตื้นเขิน เพิ่มความลึก และกำจัดวัชพืช | ขุดลอกตะคองหลง เนื้อที่ ๒ ไร่ ๒ งาน พร้อมขนย้ายดิน | ๕๐๐,๐๐๐ | ๕๐๐,๐๐๐ | ๕๐๐,๐๐๐ | ๕๐๐,๐๐๐ | ๕๐๐,๐๐๐ | จำนวนลำน้ำ คู คลองที่ได้รับ การบำรุงรักษา | เพิ่มปริมาณพื้นที่ การกักเก็บน้ำ สิ่งแวดล้อมที่ดี | กรมเจ้าท่า/ อบจ./จังหวัด/ อื่นๆ |
| **รวม** | **๑๗ โครงการ** | - | - | **๒๒,๔๑๐,๐๐๐** | **๒๒,๔๑๐,๐๐๐** | **๒๒,๔๑๐,๐๐๐** | **๒๒,๔๑๐,๐๐๐** | **๒๒,๔๑๐,๐๐๐** | - | - | - |

แบบ ผ.๐๒

# รายละเอียดโครงการพัฒนา
## แผนพัฒนาท้องถิ่น (พ.ศ. ๒๕๖๖ - ๒๕๗๐)
## สำหรับ องค์กรปกครองส่วนท้องถิ่นดำเนินการ
## องค์การบริหารส่วนตำบลโคราช อำเภอสูงเนิน จังหวัดนครราชสีมา

ก.ยุทธศาสตร์จังหวัดที่ ๔. พัฒนาสังคมคุณภาพที่ทั่วถึงและยั่งยืนเพื่อสู่การเป็นเมืองน่าอยู่

ข.ยุทธศาสตร์การพัฒนาขององค์กรปกครองส่วนท้องถิ่นในเขตจังหวัดที่ ๒. ยุทธศาสตร์ด้านการพัฒนาการศึกษา

<u>๒. ยุทธศาสตร์ด้านการพัฒนาการศึกษา</u>

แผนงานการศึกษา

| ที่ | โครงการ/กิจกรรม | วัตถุประสงค์ | เป้าหมาย (ผลผลิตของโครงการ) | งบประมาณและที่ผ่านมา | | | | | ตัวชี้วัด (KPI) | ผลลัพธ์ที่คาดว่าจะได้รับ | หน่วยงานที่รับผิดชอบหลัก |
|---|---|---|---|---|---|---|---|---|---|---|---|
| | | | | ๒๕๖๖ (บาท) | ๒๕๖๗ (บาท) | ๒๕๖๘ (บาท) | ๒๕๖๙ (บาท) | ๒๕๗๐ (บาท) | | | |
| ๑ | อบรมชวนเด็กเข้าวัดฟังธรรม | เพื่อส่งเสริมสนับสนุนให้เด็กและเยาวชนเห็นคุณค่าของคุณธรรม และจริยธรรม | - เด็กและเยาวชนในเขตตำบลโคราช จำนวน ๔๐ คน | ๕๐,๐๐๐ | ๕๐,๐๐๐ | ๕๐,๐๐๐ | ๕๐,๐๐๐ | ๕๐,๐๐๐ | เด็กและเยาวชนได้รับการดูแลและสนับสนุนเพิ่มขึ้น | เด็กและเยาวชนมีคุณภาพชีวิตที่ดี | กองสวัสดิการสังคม |
| รวม | ๑ โครงการ | - | - | ๕๐,๐๐๐ | ๕๐,๐๐๐ | ๕๐,๐๐๐ | ๕๐,๐๐๐ | ๕๐,๐๐๐ | - | - | - |

แบบ ผ.๐๒

# รายละเอียดโครงการพัฒนา
## แผนพัฒนาท้องถิ่น (พ.ศ. ๒๕๖๖ - ๒๕๗๐)
## สำหรับ องค์กรปกครองส่วนท้องถิ่นดำเนินการ
## องค์การบริหารส่วนตำบลโคราช อำเภอสูงเนิน จังหวัดนครราชสีมา

**ก.ยุทธศาสตร์จังหวัดที่ ๑. พัฒนาปัจจัยแวดล้อมทางการแข่งขันของอุตสาหกรรมการเกษตรและเชื่อมโยงห่วงโซ่อุปทานเพื่อพัฒนาไปสู่ครัวของโลก และฐานการผลิตพลังงานสะอาด**

**ข.ยุทธศาสตร์การพัฒนาขององค์กรปกครองส่วนท้องถิ่นในเขตจังหวัดที่ ๓. ยุทธศาสตร์ด้านการพัฒนาการเกษตร**

**<u>๓. ยุทธศาสตร์ด้านการพัฒนาการเกษตร</u>**

**แผนงานการเกษตร**

| ที่ | โครงการ/กิจกรรม | วัตถุประสงค์ | เป้าหมาย (ผลผลิตของโครงการ) | งบประมาณ/ที่มา | | | | | ตัวชี้วัด (KPI) | ผลลัพธ์ที่คาดว่าจะได้รับ | หน่วยงานที่รับผิดชอบหลัก |
|---|---|---|---|---|---|---|---|---|---|---|---|
| | | | | ๒๕๖๖ (บาท) | ๒๕๖๗ (บาท) | ๒๕๖๘ (บาท) | ๒๕๖๙ (บาท) | ๒๕๗๐ (บาท) | | | |
| ๑ | ฝึกอบรมการเรียนรู้ เศรษฐกิจแบบพอเพียงและเกษตรอินทรีย์ | เพื่อให้ประชาชนมีความรู้ในเรื่องเศรษฐกิจพอเพียงและเกษตรอินทรีย์ | - อบรมให้ความรู้เรื่องเศรษฐกิจแบบพอเพียงและเกษตรอินทรีย์ | ๒๐,๐๐๐ (งบ อบต.) | ๒๐,๐๐๐ (งบ อบต.) | ๒๐,๐๐๐ (งบ อบต.) | ๒๐,๐๐๐ (งบ อบต.) | ๒๐,๐๐๐ (งบ อบต.) | ผู้เข้ารับการอบรมนำความรู้เรื่องเศรษฐกิจพอเพียงและเกษตรอินทรีย์สามารถนำไปใช้ได้จริง | ผู้เข้ารับการอบรมมีความรู้เรื่องเศรษฐกิจและเกษตรอินทรีย์ | สำนักงานปลัด |
| ๒ | โครงการปลูกพืชผักสวนครัวและสมุนไพร | เพื่อให้ประชาชนมีพืชผักสวนครัวและพืชสมุนไพรไว้รับประทานเอง | ครัวเรือนในตำบลโคราช หมู่ที่ ๑ - ๘ | ๑๐,๐๐๐ (งบ อบต.) | ๑๐,๐๐๐ (งบ อบต.) | ๑๐,๐๐๐ (งบ อบต.) | ๑๐,๐๐๐ (งบ อบต.) | ๑๐,๐๐๐ (งบ อบต.) | จำนวนครัวเรือนที่ปลูกพืชผักไว้รับประทานเอง | ประชาชนสามารถลดค่าใช้จ่ายในครัวเรือน | กองสวัสดิการฯ |
| ๓ | ค่าใช้จ่ายในการดำเนินงานของศูนย์ถ่ายทอดเทคโนโลยีการเกษตรตำบลโคราช | - เพื่อออกให้บริการประชาชนในพื้นที่ตำบลโคราช<br>- เพื่อให้ประชาชนมีส่วนร่วมในการพัฒนาท้องถิ่น | - ออกให้บริการประชาชน/ออกประชาคมเพื่อจัดทำแผนพัฒนาทุกหมู่บ้าน (๘ หมู่บ้าน) | ๒๐,๐๐๐ (งบ อบต.) | ๒๐,๐๐๐ (งบ อบต.) | ๒๐,๐๐๐ (งบ อบต.) | ๒๐,๐๐๐ (งบ อบต.) | ๒๐,๐๐๐ (งบ อบต.) | ประชาชนได้รับบริการ/มีส่วนร่วมในการพัฒนาท้องถิ่นครบทุกหมู่บ้าน (๘ หมู่บ้าน) | ๑. ประชาชนได้รับบริการจาก อบต. อย่างทั่วถึง<br>๒. ประชาชนมีส่วนร่วมในการพัฒนาท้องถิ่น | สำนักงานปลัด |

| ที่ | โครงการ/กิจกรรม | วัตถุประสงค์ | เป้าหมาย (ผลผลิตของโครงการ) | งบประมาณ/ที่มา | | | | | ตัวชี้วัด (KPI) | ผลลัพธ์ที่คาดว่าจะได้รับ | หน่วยงานที่รับผิดชอบหลัก |
|---|---|---|---|---|---|---|---|---|---|---|---|
| | | | | ๒๕๖๖ (บาท) | ๒๕๖๗ (บาท) | ๒๕๖๘ (บาท) | ๒๕๖๙ (บาท) | ๒๕๗๐ (บาท) | | | |
| ๔ | สนับสนุนการรวมกลุ่มอาชีพเกษตรกรรมในชุมชนตำบลโคราช เช่น - ผลิตปุ๋ยอินทรีย์ น้ำหมักชีวภาพ<br>- ปลูกส้มโอ<br>- เพาะเห็ด<br>- ทำนาแปลงใหญ่<br>- จักรสาน ทำไม้กวาด<br>- และอื่นๆ | - เพื่อสนับสนุนการรวมกลุ่มอาชีพอย่างยั่งยืนและพอเพียง | อบรมให้ความรู้ สนับสนุนกลุ่มอาชีพต่างๆในตำบลโคราช | ๓๐,๐๐๐ | ๓๐,๐๐๐ | ๕๐,๐๐๐ | ๕๐,๐๐๐ | ๕๐,๐๐๐ | กลุ่มอาชีพมีความเข้มแข็งอย่างยั่งยืน | ประชาชนมีผลผลิตที่มีคุณภาพมีรายได้เพิ่มขึ้น | กองสวัสดิการฯ/พัฒนาชุมชน |
| ๕ | โครงการจัดอบรมกลุ่มอาชีพเกษตรกรรมในการพัฒนาและลดต้นทุนการผลิต ตำบลโคราช | - เพื่อสนับสนุนการเกษตรกรรมอย่างยั่งยืนและพอเพียง | กลุ่มอาชีพเกษตรกรรมในตำบลโคราช เช่น ปรับปรุงดิน,ปุ๋ยอินทรีย์อัดเม็ด พันธุ์ข้าว , ปลูกส้มโอ , เพาะเห็ด , ,น้ำหมักชีวภาพ,การผลิตและใช้ปุ๋ยธรรมชาติชีวภาพและอื่นๆ | ๒๐,๐๐๐ | ๒๐,๐๐๐ | ๕๐,๐๐๐ | ๕๐,๐๐๐ | ๕๐,๐๐๐ | กลุ่มเกษตกรมีการลดใช้สารเคมีและลดต้นทุนในการผลิต | ประชาชนมีผลผลิตทางการเกษตรที่มีคุณภาพ เกษตรกรรู้จักการปรับปรุง | สำนักงานปลัด |
| **รวม** | **๕ โครงการ** | - | - | **๑๐๐,๐๐๐** | **๑๐๐,๐๐๐** | **๑๕๐,๐๐๐** | **๑๕๐,๐๐๐** | **๑๕๐,๐๐๐** | - | - | - |

แบบ ผ.๐๒

# รายละเอียดโครงการพัฒนา
## แผนพัฒนาท้องถิ่น (พ.ศ. ๒๕๖๖ - ๒๕๗๐)
## สำหรับ องค์กรปกครองส่วนท้องถิ่นดำเนินการ
## องค์การบริหารส่วนตำบลโคราช อำเภอสูงเนิน จังหวัดนครราชสีมา

ก.ยุทธศาสตร์จังหวัดที่ ๔. พัฒนาสังคมคุณภาพที่ทั่วถึงและยั่งยืนเพื่อสู่การเป็นเมืองที่น่าอยู่

ข.ยุทธศาสตร์การพัฒนาขององค์กรปกครองส่วนท้องถิ่นในเขตจังหวัดที่ ๔. ยุทธศาสตร์ด้านการพัฒนาสังคม

**๔. ยุทธศาสตร์ด้านการพัฒนาสังคม**

๔.๑ แผนงานการรักษาความสงบภายใน

| ที่ | โครงการ/กิจกรรม | วัตถุประสงค์ | เป้าหมาย (ผลผลิตของโครงการ) | งบประมาณและที่ผ่านมา | | | | | ตัวชี้วัด (KPI) | ผลลัพธ์ที่คาดว่าจะได้รับ | หน่วยงานที่รับผิดชอบหลัก |
|---|---|---|---|---|---|---|---|---|---|---|---|
| | | | | ๒๕๖๖ (บาท) | ๒๕๖๗ (บาท) | ๒๕๖๘ (บาท) | ๒๕๖๙ (บาท) | ๒๕๗๐ (บาท) | | | |
| ๑ | ปกป้องสถาบันสำคัญของชาติ | เพื่อให้ประชาชนมีจิตสำนึกการรักชาติและตระหนักและสำนึกในพระมหากรุณาธิคุณของสถาบันพระมหากษัตริย์ | - ประชาชนในพื้นที่ หมู่ที่ ๑ - ๘ ตำบลโคราช | ๒๕,๐๐๐ | ๒๕,๐๐๐ | ๒๕,๐๐๐ | ๒๕,๐๐๐ | ๒๕,๐๐๐ | ประชาชนมีจิตสำนึกในการรักชาติ | ประชาชนมีจิตสำนึกในการรักชาติและรักสถาบันพระมหากษัตริย์ | สำนักงานปลัด |
| ๒ | เสริมสร้างความปรองดองสมานฉันท์ | เพื่อเสริมสร้างความปรองดองสมานฉันท์ลดปัญหาความขัดแย้งของคนในชุมชน | - ประชาชนในพื้นที่ หมู่ที่ ๑ - ๘ ตำบลโคราช | ๓๐,๐๐๐ | ๓๐,๐๐๐ | ๓๐,๐๐๐ | ๓๐,๐๐๐ | ๓๐,๐๐๐ | ประชาชนมีความปรองดองสามัคคีซึ่งกันและกัน | ประชาชนอยู่ร่วมกันอย่างสงบสุข | สำนักงานปลัด |
| **รวม** | **๒ โครงการ** | - | - | **๕๕,๐๐๐** | **๕๕,๐๐๐** | **๕๕,๐๐๐** | **๕๕,๐๐๐** | **๕๕,๐๐๐** | - | - | - |

## ๔.๒ แผนงานสร้างความเข้มแข็งของชุมชน

| ที่ | โครงการ/กิจกรรม | วัตถุประสงค์ | เป้าหมาย (ผลผลิตของโครงการ) | งบประมาณและที่ผ่านมา | | | | | ตัวชี้วัด (KPI) | ผลลัพธ์ที่คาดว่าจะได้รับ | หน่วยงานที่รับผิดชอบหลัก |
|---|---|---|---|---|---|---|---|---|---|---|---|
| | | | | ๒๕๖๖ (บาท) | ๒๕๖๗ (บาท) | ๒๕๖๘ (บาท) | ๒๕๖๙ (บาท) | ๒๕๗๐ (บาท) | | | |
| ๑ | อบรมคนพิการและผู้ด้อยโอกาสตำบลโคราช | เพื่อให้ผู้พิการและผู้ด้อยโอกาสมีความรู้ด้าน ICT และสามารถเข้าถึงข้อมูลข่าวสาร องค์ความรู้ เพื่อประโยชน์ในการศึกษา การประกอบอาชีพรวมทั้งสิทธิและการมีส่วนร่วมในสังคม | - ฝึกอบรมให้แก่ผู้พิการและผู้ด้อยโอกาสตำบลโคราช ทั้ง ๘ หมู่บ้าน | ๒๐,๐๐๐ (งบ อบต.) | ๒๐,๐๐๐ (งบ อบต.) | ๒๐,๐๐๐ (งบ อบต.) | ๒๐,๐๐๐ (งบ อบต.) | ๒๐,๐๐๐ (งบ อบต.) | จำนวนคนพิการและผู้ด้อยโอกาสที่ได้รับการอบรมให้ความรู้ ร้อยละ ๘๐ | ผู้สูงอายุ ผู้ด้อยโอกาสมีคุณภาพชีวิตที่ดีขึ้น | กองสวัสดิการสังคม |
| ๒ | อบรมและพัฒนาศักยภาพผู้สูงอายุตำบลโคราช | เพื่อเป็นการพัฒนาคุณภาพชีวิตของผู้สูงอายุ ทั้งด้านร่างกายและจิตใจ | - ฝึกอบรมให้ความรู้และศึกษาดูงานให้แก่ผู้สูงอายุตำบลโคราช | ๑๖๐,๐๐๐ (งบ อบต.) | ๑๖๐,๐๐๐ (งบ อบต.) | ๑๖๐,๐๐๐ (งบ อบต.) | ๑๖๐,๐๐๐ (งบ อบต.) | ๑๖๐,๐๐๐ (งบ อบต.) | จำนวนผู้สูงอายุที่ได้รับการพัฒนาศักยภาพ | ผู้สูงอายุมีคุณภาพชีวิตที่ดีขึ้น | กองสวัสดิการสังคม |
| ๓ | สนับสนุนกิจกรรมชมรมผู้สูงอายุ โครงการโรงเรียนผู้สูงอายุตำบลโคราช | เพื่อเป็นการพัฒนาคุณภาพชีวิตของผู้สูงอายุ ทั้งด้านร่างกายและจิตใจ | - ฝึกอบรมให้ความรู้ การรวมกลุ่มสร้างกิจกรรมการมีส่วนร่วมให้แก่ผู้สูงอายุตำบลโคราช | - | - | - | - | ๕๐,๐๐๐ | จำนวนผู้สูงอายุที่เข้าร่วมกิจกรรม | ผู้สูงอายุมีคุณภาพชีวิตที่ดีขึ้น | กองสวัสดิการสังคม |
| ๔ | โครงการอบรมและศึกษาดูงานกลุ่มพัฒนาสตรีและแม่บ้านในชุมชน | เพื่อส่งเสริมกลุ่มพัฒนาสตรีและแม่บ้านให้มีศักยภาพในการปฏิบัติงานเพื่อพัฒนางานของชุมชนและสังคม | - กลุ่มพัฒนาสตรีและแม่บ้านในตำบลโคราช | ๑๕๐,๐๐๐ | ๑๕๐,๐๐๐ | ๑๕๐,๐๐๐ | ๑๕๐,๐๐๐ | ๑๕๐,๐๐๐ | กลุ่มพัฒนาสตรีและแม่บ้านได้รับการพัฒนาอย่างน่อเนื่อง | กลุ่มพัฒนาสตรีและแม่บ้าน มีศักยภาพในการปฏิบัติงานได้ | กองสวัสดิการสังคม |
| ๕ | ส่งเสริมกลุ่มอาชีพในชุมชน | เพื่อส่งเสริมการรวมกลุ่มอาชีพ เพิ่มทักษะความรู้การประกอบอาชีพ สามารถพึ่งพาตนเองได้อย่างยั่งยืนตามแนวทางเศษฐกิจพอเพียง | - ประชาชนในตำบลโคราช จำนวน ๘ หมู่บ้าน | ๖๐,๐๐๐ (งบ อบต.) | ๖๐,๐๐๐ (งบ อบต.) | ๖๐,๐๐๐ (งบ อบต.) | ๖๐,๐๐๐ (งบ อบต.) | ๖๐,๐๐๐ (งบ อบต.) | ผู้เข้ารับการอบรมมีทักษะความรู้เพิ่มขึ้น | ประชาชนมีทักษะและความรู้เพิ่มเติมในการประกอบอาชีพ | กองสวัสดิการฯ |

| ที่ | โครงการ/กิจกรรม | วัตถุประสงค์ | เป้าหมาย (ผลผลิตของโครงการ) | งบประมาณและที่ผ่านมา | | | | | ตัวชี้วัด (KPI) | ผลลัพธ์ที่คาดว่าจะได้รับ | หน่วยงานที่รับผิดชอบหลัก |
|---|---|---|---|---|---|---|---|---|---|---|---|
| | | | | ๒๕๖๖ (บาท) | ๒๕๖๗ (บาท) | ๒๕๖๘ (บาท) | ๒๕๖๙ (บาท) | ๒๕๗๐ (บาท) | | | |
| ๖ | ครอบครัวช่อสะอาด | เพื่อให้สถาบันครอบครัวให้ความสำคัญกับคุณธรรมจริยธรรม ความซื่อสัตย์สุจริต มีจิตสาธารณะ มีความเอื้อเฟื้อเผื่อแผ่ซึ่งกันและกัน | - ครอบครัวในพื้นที่ตำบลโคราช ทั้ง ๘ หมู่บ้าน | ๕๐,๐๐๐ (งบ อบต.) | ๕๐,๐๐๐ (งบ อบต.) | ๕๐,๐๐๐ (งบ อบต.) | ๕๐,๐๐๐ (งบ อบต.) | ๕๐,๐๐๐ (งบ อบต.) | ครอบครัวในตำบลโคราชรับใบประกาศเป็นครอบครัวช่อสะอาดไม่น้อยกว่าร้อยละ ๖๐ | ได้ครอบครัวและชุมชนช่อสะอาดตามหลักเกณฑ์พื้นฐานของการดำเนินชีวิตที่ดีงาม | กองสวัสดิการสังคม |
| ๗ | การป้องกันและแก้ไขปัญหาพร้อมให้ความช่วยเหลือหรือบรรเทาเหตุผู้ประสบภัยหรือสาธารณภัยต่างๆ ที่เกิดขึ้นในตำบลโคราช | เพื่อช่วยเหลือและบรรเทาเหตุผู้ประสบภัยหรือสาธารณะภัย มีคุณภาพชีวิตที่ดี | ให้ความช่วยเหลือหรือบรรเทาเหตุผู้ประสบภัยหรือสาธารณภัยต่างๆ อย่างทันท่วงที | ๔๐๐,๐๐๐ (งบ อบต.) | ๔๐๐,๐๐๐ (งบ อบต.) | ๔๐๐,๐๐๐ (งบ อบต.) | ๔๐๐,๐๐๐ (งบ อบต.) | ๔๐๐,๐๐๐ (งบ อบต.) | จำนวนประชาชนที่ประสบภัยหรือสาธารณะภัยต่างๆ ได้รับการช่วยเหลือ | ผู้ประสบภัยหรือสาธารณะภัยต่างๆ ในเขตตำบลโคราช | สำนักงานปลัด |
| ๘ | โครงการ/กิจกรรมภายใต้ศูนย์พัฒนาครอบครัวตำบลโคราช | เพื่อส่งเสริมสถาบันครอบครัวให้มีความเข้มแข็ง | - สถาบันครอบครัวมีความเข้มแข็ง | ๒๐,๐๐๐ (งบ ศพค.) | ๒๐,๐๐๐ (งบ ศพค.) | ๒๐,๐๐๐ (งบ ศพค.) | ๒๐,๐๐๐ (งบ ศพค.) | ๒๐,๐๐๐ (งบ ศพค.) | จำนวนครอบครัวมีความเข้มแข็งเพิ่มขึ้น | สถาบันครอบครัวมีความเข้มแข็ง | กองสวัสดิการสังคม |
| ๙ | การป้องกันการติดเชื้อ (HIV) ในกลุ่มเด็กและเยาวชน | เพื่อเสริมสร้างความรู้ ทัศนคติ และทักษะให้กับเด็กและเยาวชน มีพฤติกรรมทางเพศที่ปลอดภัย | - เด็กและเยาวชนตำบลโคราช | ๓๐,๐๐๐ (งบ อบต.) | ๓๐,๐๐๐ (งบ อบต.) | ๓๐,๐๐๐ (งบ อบต.) | ๓๐,๐๐๐ (งบ อบต.) | ๓๐,๐๐๐ (งบ อบต.) | เด็กและเยาวชน ไม่ติดเชื่อ (HIV) | เด็กและเยาวชนตำบลโคราชไม่ติดเชื้อ (HIV) | กองสวัสดิการสังคม |
| ๑๐ | ส่งเสริมสุขภาพผู้สูงอายุ "เพื่อนช่วยเพื่อน" | เพื่ออบรมให้ความรู้ ฝึกทักษะ และส่งเสริมการปฏิบัติหน้าที่ ให้แก่ผู้สูงอายุที่สมัครใจเป็นอาสาสมัครทำหน้าที่ดูแลผู้สูงอายุที่ช่วยเหลือตัวเองไม่ได้ | - ผู้สูงอายุตำบลโคราช | ๓๕,๐๐๐ (งบ อบต.) | ๓๕,๐๐๐ (งบ อบต.) | ๓๕,๐๐๐ (งบ อบต.) | ๓๕,๐๐๐ (งบ อบต.) | ๓๕,๐๐๐ (งบ อบต.) | ผู้สูงอายุมีความรู้และทักษะในการช่วยเหลือตนเองและผู้อื่นเพิ่มขึ้น | ผู้สูงอายุมีทักษะความรู้สามารถช่วยเหลือตนเองและผู้อื่นได้ | กองสวัสดิการสังคม |
| ๑๑ | โครงการส่งเสริมกิจกรรมผู้สูงอายุ (ชราบาล) ตำบลโคราช | เพื่อส่งเสริมพัฒนาคุณภาพชีวิตและการจัดการเรียนรู้ตลอดชีวิตของผู้สูงอายุ | - ผู้สูงอายุตำบลโคราช | - | ๓๕๐,๐๐๐ | ๓๕๐,๐๐๐ | ๓๕๐,๐๐๐ | ๓๕๐,๐๐๐ | ผู้สูงอายุในตำบลโครราชมีการรวมกลุ่มกัน มีทักษะ ความรู้ในการดูแลตนเองและผู้อื่น | เกิดการรวมกลุ่มของผู้สูงอายุได้รับความรู้อย่างต่อเนื่องในการดูแลสุขภาพกายและจิตใจ | กองสวัสดิการสังคม |

| ที่ | โครงการ/กิจกรรม | วัตถุประสงค์ | เป้าหมาย (ผลผลิตของโครงการ) | งบประมาณและที่ผ่านมา | | | | | ตัวชี้วัด (KPI) | ผลลัพธ์ที่คาดว่าจะได้รับ | หน่วยงานที่รับผิดชอบหลัก |
|---|---|---|---|---|---|---|---|---|---|---|---|
| | | | | ๒๕๖๖ (บาท) | ๒๕๖๗ (บาท) | ๒๕๖๘ (บาท) | ๒๕๖๙ (บาท) | ๒๕๗๐ (บาท) | | | |
| ๑๒ | อบรมเยาวชนดำเนินชีวิตตามปรัชญาเศรษฐกิจพอเพียง | เพื่อให้เด็กและเยาวชนมีการวางแผนการใช้ชีวิต และวางแผนการใช้เงิน | - เยาวชนตำบลโคราช | ๑๒๐,๐๐๐ (งบ อบต.) | ๑๒๐,๐๐๐ (งบ อบต.) | ๑๒๐,๐๐๐ (งบ อบต.) | ๑๒๐,๐๐๐ (งบ อบต.) | ๑๒๐,๐๐๐ (งบ อบต.) | เด็กและเยาวชนสามารถใช้ชีวิตได้ดีขึ้น | เยาวชนตำบลโคราช มีการวางแผนในการใช้ชีวิต | กองสวัสดิการสังคม |
| ๑๓ | แข่งขันกีฬาต้านภัยยาเสพติด | เพื่อให้ประชาชนมีสุขภาพแข็งแรงและห่างไกลจากยาเสพติด | - ประชาชนตำบลโคราช จำนวน ๘ หมู่บ้าน | ๑๒๐,๐๐๐ (งบ อบต.) | ๑๒๐,๐๐๐ (งบ อบต.) | ๑๒๐,๐๐๐ (งบ อบต.) | ๑๒๐,๐๐๐ (งบ อบต.) | ๑๒๐,๐๐๐ (งบ อบต.) | ประชาชนห่างไกลยาเสพติด | ประชาชนมีสุขภาพแข็งแรงและห่างไกลจากยาเสพติด | สำนักงานปลัด |
| ๑๔ | อบรมเยาวชนรุ่นใหม่ห่างไกลยาเสพติด | เพื่อจัดกิจกรรมให้เด็กและเยาวชนรุ่นใหม่ห่างไกลยาเสพติด | - เด็กและเยาวชนตำบลโคราช | ๘๐,๐๐๐ (งบ อบต.) | ๘๐,๐๐๐ (งบ อบต.) | ๘๐,๐๐๐ (งบ อบต.) | ๘๐,๐๐๐ (งบ อบต.) | ๘๐,๐๐๐ (งบ อบต.) | เด็กและเยาวชน ห่างไกลโคราชห่างไกลยาเสพติด | เด็กและเยาวชน ตำบลโคราช ห่างไกลจากยาเสพติด | กองสวัสดิการสังคม |
| ๑๕ | ค่ายพัฒนาครอบครัวไทยห่างไกลยาเสพติด | เพื่อส่งเสริมความรัก การเอาใจใส่ดูแล เรียนรู้กันและกัน ในสถาบันครอบครัว ไกลยาเสพติด | พ่อ แม่ ผู้ปกครอง และ เยาวชนตำบลโคราช ๕๐ คน | ๑๒๐,๐๐๐ | ๑๒๐,๐๐๐ | ๑๒๐,๐๐๐ | ๑๒๐,๐๐๐ | ๑๒๐,๐๐๐ | ครอบครัวเยาวชน ตำบลยาเสพติด | เด็กและเยาวชน ตำบลโคราช ห่างไกลจากยาเสพติด | กองสวัสดิการสังคม |
| ๑๖ | ป้องกันแก้ไขปัญหายาเสพติด/อบรม/ฟื้นฟูผู้ติดยาเสพติด | เพื่อป้องกัน/แก้ไขปัญหายาเสพติดและบำบัดฟื้นฟูสมรรถภาพผู้ติดยาเสพติด | กลุ่มเสี่ยง/ผู้ติดยาเสพติดในตำบล<br>- จัดกิจกรรมรณรงค์ประชาสัมพันธ์ เช่น ค่าป้ายประชาสัมพันธ์ เอกสารประชาสัมพันธ์ สื่อประชาสัมพันธ์ เป็นต้น<br>- การจัดกิจกรรมป้องกัน เช่น การฝึกอบรมและเรียนรู้นอกสถานที่ให้กับกลุ่มเสี่ยง | ๑๐๐,๐๐๐ | ๑๐๐,๐๐๐ | ๑๐๐,๐๐๐ | ๑๐๐,๐๐๐ | ๑๐๐,๐๐๐ | จำนวนผู้ติดยาเสพติดลดน้อยลง | ไม่มีผู้ติดยาเสพติดรายใหม่ในตำบลโคราช | สำนักงานปลัด/เงินอุดหนุน |

| ที่ | โครงการ/กิจกรรม | วัตถุประสงค์ | เป้าหมาย (ผลผลิตของโครงการ) | งบประมาณและที่ผ่านมา | | | | | ตัวชี้วัด (KPI) | ผลลัพธ์ที่คาดว่าจะได้รับ | หน่วยงานที่รับผิดชอบหลัก |
|---|---|---|---|---|---|---|---|---|---|---|---|
| | | | | ๒๕๖๖ (บาท) | ๒๕๖๗ (บาท) | ๒๕๖๘ (บาท) | ๒๕๖๙ (บาท) | ๒๕๗๐ (บาท) | | | |
| ๑๗ | โครงการบูรณาการตั้งจุดตรวจสกัด/ด่านตรวจ ร่วม (พลเรือน ตำรวจ ทหาร)เฝ้าระวังยาเสพติด โคราชสีขาว | เพื่อป้องกันการแพร่ระบาดและแก้ไขปัญหายาเสพติด | บูรณาการตั้งจุดตรวจสกัดใน ต.โคราช | ๔๐,๐๐๐ | ๔๐,๐๐๐ | ๔๐,๐๐๐ | ๔๐,๐๐๐ | ๔๐,๐๐๐ | ป้องการการแพร่ระบาดของยาเสพติดในตำบล | แก้ปัญหายาเสพติดในตำบล | อบต. |
| ๑๘ | จัดหาชุดตรวจสารเสพติด พร้อมบูรณาการปฏิบัติงานชุดตรวจร่วมกับ อ.สูงเนิน/สภ.สูงเนิน/รพ./ทุกภาคส่วน ตามนโยบายรัฐบาลในการป้องกันการแพร่ระบาดของยาเสพติด | ๑.เพื่อป้องกันการแพร่ระบาดและแก้ไขปัญหายาเสพติด ๒.สนับสนุนการปฏิบัติงานของ จนท. | ประชาชนในเขต พท. ต.โคราช อ.สูงเนิน จ.นครราชสีมา | ๓๐,๐๐๐ | ๓๐,๐๐๐ | ๓๐,๐๐๐ | ๓๐,๐๐๐ | ๓๐,๐๐๐ | ป้องการการแพร่ระบาดของยาเสพติดในตำบล | แก้ปัญหายาเสพติดในตำบล | อบต. |
| ๑๙ | อบต.เคลื่อนที่ | เพื่อออกให้บริการประชาชนในพื้นที่ตำบลโคราช | - ออกให้บริการประชาชน/จัดการประชุม ประชาคม หมู่บ้านและตำบล | ๒๐,๐๐๐ | ๒๐,๐๐๐ | ๒๐,๐๐๐ | ๒๐,๐๐๐ | ๒๐,๐๐๐ | ประชาชนได้รับบริการ/มีส่วนร่วมในการพัฒนาท้องถิ่นครบทุกหมู่บ้าน (๘ หมู่บ้าน) | ๑.ประชาชนได้รับบริการจาก อบต. อย่างทั่วถึง ๒.ประชาชนมีส่วนร่วมในการพัฒนาท้องถิ่น | สำนักงานปลัด |
| **รวม** | **๑๙ โครงการ** | - | - | **๑,๕๕๕,๐๐๐** | **๑,๙๐๕,๐๐๐** | **๑,๙๐๕,๐๐๐** | **๑,๙๐๕,๐๐๐** | **๑,๙๕๕,๐๐๐** | - | - | |

**๔.๓ แผนงานบริหารงานทั่วไป**

| ที่ | โครงการ/กิจกรรม | วัตถุประสงค์ | เป้าหมาย (ผลผลิตของโครงการ) | งบประมาณ/ที่มา | | | | | ตัวชี้วัด (KPI) | ผลลัพธ์ที่คาดว่าจะได้รับ | หน่วยงานที่รับผิดชอบหลัก |
|---|---|---|---|---|---|---|---|---|---|---|---|
| | | | | ๒๕๖๖ (บาท) | ๒๕๖๗ (บาท) | ๒๕๖๘ (บาท) | ๒๕๖๙ (บาท) | ๒๕๗๐ (บาท) | | | |
| ๑ | อุดหนุน อปท. เขตอำเภอสูงเนิน ตามโครงการศูนย์รวมข้อมูลข่าวสารการจัดซื้อหรือจัดจ้างของ อปท. | เพื่อให้การดำเนินงานของศูนย์รวมข้อมูล อปท. และศูนย์ข้อมูลข่าวสารการซื้อหรือจัดจ้างของ อปท. เป็นไปอย่างมีประสิทธิภาพ | - ศูนย์ข้อมูลการจัดซื้อจัดจ้างของ อปท. | ๑๐,๐๐๐ | ๑๐,๐๐๐ | ๑๐,๐๐๐ | ๑๐,๐๐๐ | ๑๐,๐๐๐ | ศูนย์รวมข้อมูลข่าวสารการจัดซื้อจัดจ้างของ อปท. | มีสถานที่กลางในการจัดซื้อจัดจ้างระดับของ อปท. | อปท.เขตอำเภอสูงเนิน |
| ๒ | อุดหนุนศูนย์ปฏิบัติการร่วมในการช่วยเหลือประชาชนขององค์กรปกครองส่วนท้องถิ่น | เพื่อเป็นศูนย์ช่วยเหลือประชาชนในด้านต่างๆ ที่ขอรับการช่วยเหลือ | - ศูนย์ปฏิบัติการร่วมในการช่วยเหลือประชาชนขององค์กรปกครองส่วนท้องถิ่น | ๒๐,๐๐๐ | ๒๐,๐๐๐ | ๒๐,๐๐๐ | ๒๐,๐๐๐ | ๒๐,๐๐๐ | ประชาชนได้รับความสะดวกในการติดต่อราชการและขอรับความช่วยเหลือได้ทันท่วงที | มีศูนย์ปฏิบัติการร่วมในการช่วยเหลือประชาชนของ อปท. | อปท.เขตอำเภอสูงเนิน |
| ๓ | อุดหนุนที่ทำการปกครองอำเภอสูงเนิน โครงการสนับสนุนงบประ-มาณในการจัดงานรัฐพิธี อำเภอสูงเนิน จังหวัดนครราชสีมา | ๑. เพื่อเป็นการแสดงออกถึงความจงรักภักดีของประชาชนทุกหมู่เหล่า<br>๒. เพื่อเป็นการเทิดพระเกียรติของพระมหากษัตริย์ไทย<br>๓. เพื่อถวายเป็นพระราชกุศลแด่พระมหากษัตริย์ไทย | - อุดหนุนที่ทำการปกครองอำเภอสูงเนินร่วมกับสภาวัฒนธรรมอำเภอสูงเนินโครงการสนับสนุนงบประมาณ | ๑๕,๐๐๐ | ๑๕,๐๐๐ | ๑๕,๐๐๐ | ๑๕,๐๐๐ | ๑๕,๐๐๐ | ที่ทำการปกครองอำเภอสูงเนิน มีงบประมาณเพียงพอในการดำเนินการจัดงานรัฐพิธี | ประชาชนมีความจงรักภักดีและสำนึกในพระมหากรุณาธิคุณต่อพระมหากษัตริย์ในพระบรมราชจักรีวงศ์ | อำเภอสูงเนิน |
| ๔ | อุดหนุนสภาเด็กและเยาวชนตำบลโคราช | เพื่อส่งเสริมการดำเนินกิจกรรมของสภาเด็กและเยาวชน ได้มีความรู้ความเข้าใจในกระบวนการทางสังคมพื้นที่ชุมชนของตนเอง | สภาเด็กและเยาวชนตำบลโคราช | ๕๐,๐๐๐ | ๕๐,๐๐๐ | ๕๐,๐๐๐ | ๕๐,๐๐๐ | ๕๐,๐๐๐ | เด็กและเยาวชนมีความรู้ความเข้าใจในบทบาท หน้าที่ของตนเองต่อสังคม | เด็กและเยาวชนได้เรียนรู้ การอยู่ร่วมกันและคุณค่าของตนเองในสังคม | กองสวัสดิการ |
| ๕ | อุดหนุนกลุ่มอาชีพทำน้ำพริก หมู่ที่ ๑ บ้านเมืองเก่า | เพื่อส่งเสริมการดำเนินกิจกรรมของกลุ่มอาชีพทำน้ำพริก หมู่ที่ ๑ | กลุ่มอาชีพทำน้ำพริก หมู่ที่ ๑ | -๕,๐๐๐ | -๕,๐๐๐ | -๕,๐๐๐ | -๕,๐๐๐ | -๕,๐๐๐ | กลุ่มอาชีพตำน้ำพริกหมู่ที่ ๑ ได้รับการส่งเสริมสนับสนุน | ประชาชนมีรายได้เสริม | กองสวัสดิการ/พัฒนาชุมชนอำเภอ |

| ที่ | โครงการ/กิจกรรม | วัตถุประสงค์ | เป้าหมาย (ผลผลิตของโครงการ) | งบประมาณ/ที่มา | | | | | ตัวชี้วัด (KPI) | ผลลัพธ์ที่คาดว่าจะได้รับ | หน่วยงานที่รับผิดชอบหลัก |
|---|---|---|---|---|---|---|---|---|---|---|---|
| | | | | ๒๕๖๖ (บาท) | ๒๕๖๗ (บาท) | ๒๕๖๘ (บาท) | ๒๕๖๙ (บาท) | ๒๕๗๐ (บาท) | | | |
| ๖ | เงินอุดหนุนองค์กรณ์ประชาชน | เพื่อส่งเสริมและสนับสนุนตามแนวทางโครงการพระราชดำริด้านสาธารณสุข | อุดหนุนหมู่บ้านละ ๒๐,๐๐๐ บาท ผ่านคณะกรรมการหมู่บ้าน จำนวน ๘ หมู่บ้าน | ๑๖๐,๐๐๐ | ๑๖๐,๐๐๐ | ๑๖๐,๐๐๐ | ๑๖๐,๐๐๐ | ๑๖๐,๐๐๐ | หมู่บ้านได้รับเงินอุดหนุนร้อยละ ๑๐๐ | จัดโครงการตามแนวพระราชดำริเกิดการส่งเสริมด้านสุขภาพให้กับประชาชนอย่างทั่วถึง | สำนักงานปลัด |
| ๗ | เงินอุดหนุนสำหรับขับเคลื่อนโครงการสัตว์ปลอดโรคคนปลอดภัยจากโรคพิษสุนัขบ้าฯ | เพื่อการจัดซื้อวัคซีนสำหรับสุนัขและแมว ในพื้นที่ตำบลโคราช | สุนัขและแมว ในพื้นที่ จำนวน ๑,๐๐๐ ตัว | ๓๐,๐๐๐ | ๓๐,๐๐๐ | ๓๐,๐๐๐ | ๓๐,๐๐๐ | ๓๐,๐๐๐ | สุนัขและแมวได้รับการวัคซีน ร้อยละ ๑๐๐ | สุนัขและแมวได้รับการดูอย่างถูกต้อง | สำนักงานปลัด |
| ๘ | อุดหนุนโครงการดูแลระยะยาวด้านสาธารณะสุขสำหรับผู้สูงอายุที่มีภาวะพึ่งพิงในพื้นที่ (Long Term Care : LTC) | เพื่อผู้สูงอายุที่มีภาวะพึ่งพิงในตำบลโคราช ได้รับการดูแลด้านสาธารณสุขอย่างถูกต้องและต่อเนื่อง | ผู้สูงอายุที่มีภาวะพึ่งพิงในตำบลโครา | ๑๕๐,๐๐๐ | ๑๕๐,๐๐๐ | ๑๕๐,๐๐๐ | ๑๕๐,๐๐๐ | ๑๕๐,๐๐๐ | ผู้สูงอายุที่มีภาวะพึ่งพิงได้รับการดูแลด้านสุขภา | ประชาชนมีคุณภาพชีวิตด้านสาธารณสุขดีขึ้น | สำนักปลัด |
| **รวม** | ๘ โครงการ | - | - | ๔๓๐,๐๐๐ | ๔๓๐,๐๐๐ | ๔๓๐,๐๐๐ | ๔๓๐,๐๐๐ | ๔๓๐,๐๐๐ | - | - | - |

## ๔.๔ แผนงานสังคมสงเคราะห์

| ที่ | โครงการ/กิจกรรม | วัตถุประสงค์ | เป้าหมาย (ผลผลิตของโครงการ) | งบประมาณ/ที่มา | | | | | ตัวชี้วัด (KPI) | ผลลัพธ์ที่คาดว่าจะได้รับ | หน่วยงานที่รับผิดชอบหลัก |
|---|---|---|---|---|---|---|---|---|---|---|---|
| | | | | ๒๕๖๖ (บาท) | ๒๕๖๗ (บาท) | ๒๕๖๘ (บาท) | ๒๕๖๙ (บาท) | ๒๕๗๐ (บาท) | | | |
| ๑ | โครงการบ้านประชารัฐร่วมใจ | เพื่อซ่อมแซมบ้านพักอาศัยให้ผู้ยากไร้มีคุณภาพชีวิตที่ดีขึ้น | บ้านพักอาศัยผู้ยากไร้ ต.โคราช | ๑๐๐,๐๐๐ | ๑๐๐,๐๐๐ | ๑๐๐,๐๐๐ | ๑๐๐,๐๐๐ | ๑๐๐,๐๐๐ | ผู้ยากไร้ได้รับการซ่อมแซมบ้านพักอาศัย | ผู้ยากไร้ได้รับการซ่อมแซมบ้านพักอาศัยเพื่อคุณภาพชีวิตที่ดีขึ้น | กองสวัสดิการสังคม /ประชาชนร่วมบริจาค |
| ๒ | โครงการช่วยเหลือประชาชนตามอำนาจหน้าที่ขององค์กรปกครองส่วนท้องถิ่น (ด้านการส่งเสริมและพัฒนาคุณภาพชีวิต) | เพื่อให้ความช่วยเหลือประชาชนตามอำนาจหน้าที่ขององค์กรปกครองส่วนท้องถิ่น | ช่วยเหลือประชาชนในการส่งเสริมพัฒนาคุณภาพชีวิตในเขตตำบลโคราช | ๘๐,๐๐๐ | ๘๐,๐๐๐ | ๘๐,๐๐๐ | ๘๐,๐๐๐ | ๘๐,๐๐๐ | ผู้ประสบภัยได้รับการช่วยเหลือจากคณะกรรมการตามหลักเกณฑ์ระเบียบกฎหมายกำหนด ร้อยละ ๑๐๐ | ผู้ประสบภัยได้รับการช่วยเหลือจากคณะกรรมการตามหลักเกณฑ์ระเบียบกฎหมายกำหนด | สำนักงานปลัด |
| รวม | ๒ โครงการ | - | - | **๑๘๐,๐๐๐** | **๑๘๐,๐๐๐** | **๑๘๐,๐๐๐** | **๑๘๐,๐๐๐** | **๑๘๐,๐๐๐** | - | - | |

**๔.๕ แผนงานงบกลาง**

| ที่ | โครงการ/กิจกรรม | วัตถุประสงค์ | เป้าหมาย (ผลผลิตของโครงการ) | งบประมาณและที่ผ่านมา | | | | | ตัวชี้วัด (KPI) | ผลลัพธ์ที่คาดว่าจะได้รับ | หน่วยงานที่รับผิดชอบหลัก |
|---|---|---|---|---|---|---|---|---|---|---|---|
| | | | | ๒๕๖๖ (บาท) | ๒๕๖๗ (บาท) | ๒๕๖๘ (บาท) | ๒๕๖๙ (บาท) | ๒๕๗๐ (บาท) | | | |
| ๑ | การสงเคราะห์เบี้ยยังชีพผู้สูงอายุ หมู่ที่ ๑ - ๘ | เพื่อให้ผู้สูงอายุคนชราที่ขาดผู้เลี้ยงดูมีเงินเพื่อเลี้ยงชีพ | - ผู้สูงอายุ ที่ขึ้นทะเบียนฯ ในตำบล<br>อายุ ๖๐-๖๙ ปี ๖๐๐ บาท/เดือน<br>อายุ ๗๐-๗๙ ปี ๗๐๐ บาท/เดือน<br>อายุ ๘๐-๘๙ ปี ๘๐๐ บาท/เดือน<br>อายุ ๙๐ ปี ขึ้นไป ๑,๐๐๐ บาท/เดือน | ๔,๕๒๘,๘๐๐ (งบอุดหนุนเฉพาะกิจ) | ๔,๕๒๘,๘๐๐ (งบอุดหนุนเฉพาะกิจ) | ๔,๕๒๘,๘๐๐ (งบอุดหนุนเฉพาะกิจ) | ๔,๕๒๘,๘๐๐ (งบอุดหนุนเฉพาะกิจ) | ๔,๕๒๘,๘๐๐ (งบอุดหนุนเฉพาะกิจ) | จำนวนผู้สูงอายุที่ได้รับการดูแลอย่างทั่วถึง ร้อยละ ๑๐๐ | ผู้สูงอายุคนชราได้รับเงินสงเคราะห์ช่วยเหลือแก่การยังชีพ | กองสวัสดิการสังคม |
| ๒ | การสงเคราะห์เบี้ยยังชีพคนพิการ หมู่ที่ ๑ - ๘ | เพื่อให้คนพิการมีเงินเพื่อเลี้ยงชีพ | - ผู้พิการ ที่ขึ้นทะเบียนฯ ในตำบล คนๆ ละ ๘๐๐ บาท/เดือน | ๑,๒๒๘,๘๐๐ (งบอุดหนุนเฉพาะกิจ) | ๑,๒๒๘,๘๐๐ (งบอุดหนุนเฉพาะกิจ) | ๑,๒๒๘,๘๐๐ (งบอุดหนุนเฉพาะกิจ) | ๑,๒๒๘,๘๐๐ (งบอุดหนุนเฉพาะกิจ) | ๑,๒๒๘,๘๐๐ (งบอุดหนุนเฉพาะกิจ) | จำนวนผู้พิการที่ได้รับการดูแลอย่างทั่วถึง ร้อยละ ๑๐๐ | คนพิการได้รับเงินสงเคราะห์ช่วยเหลือแก่การยังชีพ | กองสวัสดิการสังคม |
| ๓ | การสงเคราะห์เบี้ยยังชีพผู้ป่วยเอดส์ หมู่ที่ ๑ - ๘ | เพื่อให้ผู้ป่วยเอดส์มีเงินเพื่อเลี้ยงชีพ | - ผู้ป่วยเอดส์ ที่ขึ้นทะเบียนฯ ในตำบล คนๆ ละ ๕๐๐ บาท/เดือน | ๓๖,๐๐๐ (งบอุดหนุนเฉพาะกิจ) | ๓๖,๐๐๐ (งบอุดหนุนเฉพาะกิจ) | ๓๖,๐๐๐ (งบอุดหนุนเฉพาะกิจ) | ๓๖,๐๐๐ (งบอุดหนุนเฉพาะกิจ) | ๓๖,๐๐๐ (งบอุดหนุนเฉพาะกิจ) | จำนวนผู้ป่วยเอดส์ที่ได้รับการดูแลอย่างทั่วถึง ร้อยละ ๑๐๐ | ผู้ป่วยเอดส์ได้รับเงินสงเคราะห์ช่วยเหลือแก่การยังชีพ | กองสวัสดิการสังคม |
| **รวม** | **๓ โครงการ** | | | **๕,๗๙๓,๖๐๐** | **๕,๗๙๓,๖๐๐** | **๕,๗๙๓,๖๐๐** | **๕,๗๙๓,๖๐๐** | **๕,๗๙๓,๖๐๐** | | | |

แบบ ผ.๐๒

# รายละเอียดโครงการพัฒนา
## แผนพัฒนาท้องถิ่น (พ.ศ. ๒๕๖๖ - ๒๕๗๐)
## สำหรับ องค์กรปกครองส่วนท้องถิ่นดำเนินการ
## องค์การบริหารส่วนตำบลโคราช อำเภอสูงเนิน จังหวัดนครราชสีมา

**ก.ยุทธศาสตร์จังหวัดที่ ๔. พัฒนาสังคมคุณภาพที่ทั่วถึงและยั่งยืนเพื่อสู่การเป็นเมืองที่น่าอยู่**

**ข.ยุทธศาสตร์การพัฒนาขององค์กรปกครองส่วนท้องถิ่นในเขตจังหวัดที่ ๕. ยุทธศาสตร์ด้านการพัฒนาสาธารณสุข**

**<u>๕. ยุทธศาสตร์ด้านการพัฒนาสาธารณสุข</u>**

**๕.๑ แผนงานสาธารณสุข**

| ที่ | โครงการ/กิจกรรม | วัตถุประสงค์ | เป้าหมาย (ผลผลิตของโครงการ) | งบประมาณและที่ผ่านมา | | | | | ตัวชี้วัด (KPI) | ผลลัพธ์ที่คาดว่าจะได้รับ | หน่วยงานที่รับผิดชอบหลัก |
|---|---|---|---|---|---|---|---|---|---|---|---|
| | | | | ๒๕๖๖ (บาท) | ๒๕๖๗ (บาท) | ๒๕๖๘ (บาท) | ๒๕๖๙ (บาท) | ๒๕๗๐ (บาท) | | | |
| ๑ | เยี่ยมบ้านในกลุ่มเสี่ยง | เพื่อรณรงค์ให้ความรู้เกี่ยวกับการดูแลประชาชนในกลุ่มเสี่ยง | - รณรงค์ให้ความรู้เกี่ยวกับการดูแลประชาชนในกลุ่มเสี่ยง ๕๐ คน | ๑๐,๐๐๐ (งบ สปสช.) | ๑๐,๐๐๐ (งบ สปสช.) | ๑๐,๐๐๐ (งบ สปสช.) | ๑๐,๐๐๐ (งบ สปสช.) | ๑๐,๐๐๐ งบ สปสช. | กลุ่มเป้าหมายปฏิบัติงานอย่างถูกต้อง ร้อยละ ๘๐ | ประชาชนกลุ่มเสี่ยงมีความรู้ในการดูแลตนเอง | สำนักงานปลัด |
| ๒ | คัดกรองและปรับเปลี่ยนพฤติกรรมกลุ่มเสี่ยงผู้ป่วยโรคต่างๆ | เพื่อทราบภาวะสุขภาพของประชาชนในพื้นที่ตำบลโคราช | - ประชาชนในเขตพื้นที่ตำบลโคราช จำนวน ๗๐ คน | ๒๐,๐๐๐ (งบ สปสช.) | ๒๐,๐๐๐ (งบ สปสช.) | ๒๐,๐๐๐ (งบ สปสช.) | ๒๐,๐๐๐ (งบ สปสช.) | ๒๐,๐๐๐ (งบ สปสช.) | กลุ่มเป้าหมายทราบสภาวะตนเองร้อยละ ๘๕ | ประชาชนสามารถทราบปัญหาสุขภาพของตนเองและรักษาได้ทันท่วงที | สำนักงานปลัด |
| ๓ | จัดซื้อวัสดุวิทยาศาสตร์หรือการแพทย์ | เพื่อให้ประชาชนไม่เป็นไข้เลือกออกและไข้หวัดนก และอื่นๆ | - จัดซื้อวัสดุในการป้องกันควบคุมโรคต่างๆ เช่น โรคไข้เลือดออก โรคพิษสุนัขบ้า โรคฉี่หนู โรคไข้หวัดนก โรคชิคุนกุนยาและโรคติดต่ออื่นๆ ชุดตรวจหาสารเสพติด พร้อมวัสดุอุปกรณ์ เท่าที่จำเป็น | ๘๐,๐๐๐ | ๘๐,๐๐๐ | ๘๐,๐๐๐ | ๘๐,๐๐๐ | ๘๐,๐๐๐ | ความคุมโรคระบาดได้ไม่เกินร้อยละ ๒ คน/ปี | ประชาชนไม่เป็นไข้เลือดออก ไข้หวัดนก โรคชิคุนกุนยา และโรคติดต่ออื่นๆ | สำนักงานปลัด |

| ที่ | โครงการ/กิจกรรม | วัตถุประสงค์ | เป้าหมาย (ผลผลิตของโครงการ) | งบประมาณและที่ผ่านมา | | | | | ตัวชี้วัด (KPI) | ผลลัพธ์ที่คาดว่าจะได้รับ | หน่วยงานที่รับผิดชอบหลัก |
|---|---|---|---|---|---|---|---|---|---|---|---|
| | | | | ๒๕๖๖ (บาท) | ๒๕๖๗ (บาท) | ๒๕๖๘ (บาท) | ๒๕๖๙ (บาท) | ๒๕๗๐ (บาท) | | | |
| ๔ | โครงการป้องกันและควบคุมโรคพิษสุนัขบ้า | เพื่อการป้องกันและควบคุมโรคพิษสุนัขบ้าในพื้นที่ตำบลโคราช | จัดฝึกอบรม/รณรงค์/ประชาสัมพันธ์ให้กับตัวแทนประชาชน | ๑๕,๐๐๐ | ๑๕,๐๐๐ | ๑๕,๐๐๐ | ๑๕,๐๐๐ | ๑๕,๐๐๐ | ไม่พบโรคพิษสุนขบ้าในพื้นที่ตำบลโคราช | ประชากรสุนัขและแมวได้รับการดูแลอย่างถูกต้อง | สำนักงานปลัด |
| ๕ | โครงการป้องกันโรคติดต่อตามฤดูกาล | เพื่อป้องกันและคบคุมโรคติดต่อที่เกิดขึ้น เช่น โรคไข้เลือดออก โรคไข้หวัดใหญ่ โรคมือ เท้า ฯลฯ | อบรม รณรงค์ ประชาสัมพันธ์เพื่อป้องกันโรคติดต่อที่เกิดขึ้นตามฤดูกาล | ๒๕,๐๐๐ | ๒๕,๐๐๐ | ๒๕,๐๐๐ | ๒๕,๐๐๐ | ๒๕,๐๐๐ | สามารถควบคุมโรคติดต่อที่อาจเกิดขึ้นได้ | ควบคุม ป้องกัน โรคติดต่อที่เกิดขึ้นตามฤดูกาลได้ | สำนักงานปลัด |
| ๖ | โครงการควบคุมและป้องกันโรคติดต่ออุบัติใหม่ | เพื่อป้องกันและคบคุมโรคติดต่อที่อุบัติใหม่ในพื้นที่ตำบลโคราช | อบรม รณรงค์ ประชาสัมพันธ์เพื่อป้องกันโรคติดต่อที่เกิดขึ้น | ๒๐,๐๐๐ | ๒๐,๐๐๐ | ๒๐,๐๐๐ | ๒๐,๐๐๐ | ๒๐,๐๐๐ | สามารถควบคุมโรคติดต่อที่อาจเกิดขึ้นได้ | ควบคุม ป้องกัน โรคติดต่อที่อุบัติใหม่ | สำนักงานปลัด |
| ๗ | โครงการช่วยเหลือประชาชนตามอำนาจหน้าทีขององค์กรปกครองส่วนท้องถิน (ด้านการป้องกันและควบคุมโรคติดต่อ) | เพือให้ความช่วยเหลือประชาชนตามอำนาจหน้าทีขององค์กรปกครองส่วนท้องถิน | ช่วยเหลือประชาชนทีประสบภัยในเขตตำบลโคราช (ด้านการป้องกันและควบคุมโรคติดต่อ) | ๘๐,๐๐๐ (งบ อบต.) | ๘๐,๐๐๐ (งบ อบต.) | ๘๐,๐๐๐ (งบ อบต.) | ๘๐,๐๐๐ (งบ อบต.) | ๘๐,๐๐๐ (งบ อบต.) | ผู้ประสบภัยได้รับการช่วยเหลือจากคณะกรรมการตามหลักเกณฑ์ระเบียบกฎหมายกำหนด ร้อยละ ๑๐๐ | ผู้ประสบภัยได้รับการช่วยเหลือจากคณะกรรมการตามหลักเกณฑ์ระเบียบกฎหมายกำหนด | สำนักงานปลัด |
| ๘ | โครงการรณรงค์ป้องกันและแก้ไขปัญหาเอดส์ | เพื่อการควบคุม ป้องกัน แก้ไขปัญหาโรคเอดส์ในพื้นที่ตำบลโคราช | อบรม รณรงค์ ประชาสัมพันธ์เพื่อการควบคุมป้องกันโรคเอดส์ | ๒๕,๐๐๐ (งบ อบต.) | ๒๕,๐๐๐ (งบ อบต.) | ๒๕,๐๐๐ (งบ อบต.) | ๒๕,๐๐๐ (งบ อบต.) | ๒๕,๐๐๐ (งบ อบต.) | สามารถควบคุมอัตราการเพิ่มของโรคเอดส์ได้ | ประชาชนตระหนัก ตื่นตัว ลดกลุ่มเสี่ยงลงได้ | สำนักงานปลัด |
| ๙ | โครงการอบรมให้ความรู้การอนุรักษ์น้ำในชุมชน | เพื่อการดูแล รักษา ทรัพยากรน้ำให้เพียงพอ และถูกวิธี | อบรม รณรงค์ ประชาสัมพันธ์การอนุรักษ์น้ำภายในชุมชน | ๒๕,๐๐๐ (งบ อบต.) | ๒๕,๐๐๐ (งบ อบต.) | ๒๕,๐๐๐ (งบ อบต.) | ๒๕,๐๐๐ (งบ อบต.) | ๒๕,๐๐๐ (งบ อบต.) | น้ำพอใช้ สะอาด ได้ปฏิบัติตามกฎหมายที่เกี่ยวข้อง | ประชาชนมีความรู้ เข้าใจ นำไปปฏิบัติได้จริง | สำนักงานปลัด |
| ๑๐ | การบริหารจัดการกองทุนหลักประกันสุขภาพ อบต.โคราช | เพื่อการดำเนินงานกองทุนหลักประกันสุขภาพ เกิดประสิทธิภาพ | กองทุนหลักประกันสุขภาพ อบต.โคราช | ๕๐,๐๐๐ | ๕๐,๐๐๐ | ๕๐,๐๐๐ | ๕๐,๐๐๐ | ๖๐,๐๐๐ | อบต.สมทบ ตามประกาศ สปสช.กำหนด | มีการจัดบริการสาธารณสุขให้กับประชาชนอย่างทั่วถึง | สปสช. |

| ที่ | โครงการ/กิจกรรม | วัตถุประสงค์ | เป้าหมาย (ผลผลิตของโครงการ) | งบประมาณและที่ผ่านมา | | | | | ตัวชี้วัด (KPI) | ผลลัพธ์ที่คาดว่าจะได้รับ | หน่วยงานที่รับผิดชอบหลัก |
|---|---|---|---|---|---|---|---|---|---|---|---|
| | | | | ๒๕๖๖ (บาท) | ๒๕๖๗ (บาท) | ๒๕๖๘ (บาท) | ๒๕๖๙ (บาท) | ๒๕๗๐ (บาท) | | | |
| ๑๑ | การดูแลผู้สูงอายุที่มีภาวะพึ่งพิง | เพื่อจัดบริการด้านสาธารณสุขให้กับผู้สูงอายุที่มีภาวะพึ่งพิงในพื้นที่ | ผู้สูงอายุที่มีภาวะพึ่งพิงในพื้นที่ตำบลโคราช | ๘๐,๐๐๐ | ๘๐,๐๐๐ | ๘๐,๐๐๐ | ๘๐,๐๐๐ | ๑๐๐,๐๐๐ | อบต.สมทบ ตามประกาศ สปสช.กำหนด | มีการจัดบริการสาธารณสุขให้กับประชาชนอย่างทั่วถึง | สปสช. |
| ๑๒ | โครงการส่งเสริมการใช้พลังงานอย่างมีประสิทธิภาพ | เพื่อให้ประชาชนตระหนักในการใช้พลังงานอย่างคุ้มค่า | ประชาชนทั่วไป ตำบลโคราช | ๒๐,๐๐๐ | ๒๐,๐๐๐ | ๒๐,๐๐๐ | ๒๐,๐๐๐ | ๒๐,๐๐๐ | ช่วยลดพลังงานลง | ปลูกฝังประชาชนในการใช้พลังงานอย่างประหยัด | สำนักงานปลัด |
| ๑๓ | โครงการรักษาและเพิ่มพื้นที่สีเขียว | เพื่อให้พื้นที่ตำบลโคราช น่าอยู่ | พื้นที่ตำบลโคราช | ๒๐,๐๐๐ | ๒๐,๐๐๐ | ๒๐,๐๐๐ | ๒๐,๐๐๐ | ๒๐,๐๐๐ | ช่วยลดภาวะโลกร้อน/ปลูกฝังประชาชน | พื้นที่ตำบลโคราช น่าอยู่ | สำนักงานปลัด |
| ๑๔ | โครงการเยี่ยมบ้านในกลุ่มเสี่ยงต่าง ๆ | เพื่อส่งเสริมการดำเนินการคลีนิคหมอครอบครัวให้มีประสิทธิภาพ | ประชาชนกลุ่มเสี่ยงต่าง ๆ ในพื้นที่ตำบลโคราช | ๑๐,๐๐๐ (งบ สปสช.) | ๑๐,๐๐๐ (งบ สปสช.) | ๑๐,๐๐๐ (งบ สปสช.) | ๑๐,๐๐๐ (งบ สปสช.) | ๑๐,๐๐๐ งบ สปสช. | กลุ่มเป้าหมายปฏิบัติงานอย่างถูกต้อง ร้อยละ ๘๐ | ประชาชนกลุ่มเสี่ยงมีความรู้ในการดูแลตนเอง | สำนักงานปลัด สปสช. |
| ๑๕ | เงินอุดหนุนสำหรับการสำรวจข้อมูลจำนวนสัตว์ตามโครงการสัตว์ปลอดโรค คนปลอดภัยจากโรคพิษสุนัขบ้า | เพื่อเป็นค่าตอบแทนให้แก่ผู้สำรวจจำนวนสุนัขและแมวในพื้นที่ตำบลโคราช | ฐานข้อมูลสุนัขและแมว จำนวน ๑,๐๐๐ ตัว | ๖,๐๐๐ | ๖,๐๐๐ | ๖,๐๐๐ | ๖,๐๐๐ | ๖,๐๐๐ | สุนัขและแมวได้รับการสำรวจ/ขึ้นทะเบียน ร้อยละ ๑๐๐ | สามารถควบคุมโรคพิษสุนัขบ้าในพื้นที่ตำบลโคราชได้ | สำนักงานปลัด |
| ๑๖ | การคัดกรองและปรับเปลี่ยนพฤติกรรมกลุ่มเสี่ยงผู้ป่วยโรคต่างๆ | เพื่อทราบภาวะสุขภาพของประชาชนในพื้นที่ตำบลโคราช | ประชาชนในเขตพื้นที่ตำบลโคราช จำนวน ๗๐ คน | ๒๐,๐๐๐ (งบ สปสช.) | ๒๐,๐๐๐ (งบ สปสช.) | ๒๐,๐๐๐ (งบ สปสช.) | ๒๐,๐๐๐ (งบ สปสช.) | ๒๐,๐๐๐ (งบ สปสช.) | กลุ่มเป้าหมายทราบสภาวะตนเอง ร้อยละ๘๕ | ประชาชนสามารถทราบปัญหาสุขภาพของตนเองและรักษาได้ทันท่วงที | สปสช. |
| ๑๗ | การส่งเสริมสนับสนุนการนวดแผนไทย | เพื่อให้ประชาชนใช้ภูมิปัญญาชาวบ้านในการฟื้นฟูสุขภาพร่างกาย | ประชาชนตำบลโคราช จำนวน ๒๐ คน | - | - | - | - | ๑๐,๐๐๐ (งบ อบต./สปสช.) | กลุ่มเป้าหมายนวดแผนไทยได้ ร้อยละ ๙๐ | ประชาชนมีสุขภาพร่างกายที่แข็งแรง | สำนักงานปลัด สปสช. |

| ที่ | โครงการ/กิจกรรม | วัตถุประสงค์ | เป้าหมาย (ผลผลิตของโครงการ) | งบประมาณและที่ผ่านมา | | | | | ตัวชี้วัด (KPI) | ผลลัพธ์ที่คาดว่าจะได้รับ | หน่วยงานที่รับผิดชอบหลัก |
|---|---|---|---|---|---|---|---|---|---|---|---|
| | | | | ๒๕๖๖ (บาท) | ๒๕๖๗ (บาท) | ๒๕๖๘ (บาท) | ๒๕๖๙ (บาท) | ๒๕๗๐ (บาท) | | | |
| ๑๘ | โครงการส่งเสริมการออกกำลังกายภายในชุมชนตำบลโคราช | จัดสถานที่ / จัดวัสดุ อุปกรณ์ / จัดกิจกรรมการออกกำลังภายในชุมชนตำบลโคราช โดยครอบคลุม | ปรับปรุงสถานที่ต่าง ๆ จัดซื้อ จัดหาอุปกรณ์ สนับสนุนการจัดกิจกรรม เช่น เดินวิ่ง ปั่น เต้นแอโรบิก บาโสลป และอื่น ๆ เป็นต้น | ๕๐,๐๐๐ | ๕๐,๐๐๐ | ๕๐,๐๐๐ | ๕๐,๐๐๐ | ๕๐,๐๐๐ | ประชาชนได้รับการออกกำลังกาย ร้อยละ ๕๐ | ประชาชนในพื้นที่มีสุขภาพร่างกายที่แข็งแรง | สำนักงานปลัด สปสช. |
| ๑๙ | โครงการเสริมสร้างพลังเครือข่ายสุขภาพด้านการควบคุมโรคติดต่อ | เพื่อให้เครือข่ายด้านควบคุมโรคติดต่อตำบลโคราช ดำเนินงานอย่างมีประสิทธิภาพ | เครือข่ายควบคุมโรคตำบลโคราช | ๑๐,๐๐๐ | ๑๐,๐๐๐ | ๑๐,๐๐๐ | ๑๐,๐๐๐ | ๑๐,๐๐๐ | ทราบข่าวสารโรคติดต่ออย่างทันที | สามารถควบคุมโรคติดต่อได้อย่างมีประสิทธิภาพ | สำนักงานปลัด สปสช. |
| ๒๐ | โครงการเสริมสร้างพลังเครือข่ายอาสาสมัครท้องถิ่นรักษ์โลก | เพื่อให้เครือข่ายอาสาสมัครท้องถิ่นรักษ์โลก มีความรู้ ความเข้าใจ ไปปฏิบัติงานได้จริง | อาสาสมัครท้องถิ่นรักษ์โลก จำนวน ๘ หมู่บ้าน | ๑๐,๐๐๐ | ๑๐,๐๐๐ | ๑๐,๐๐๐ | ๑๐,๐๐๐ | ๑๐,๐๐๐ | เกิดเครือข่ายอาสาสมัครท้องถิ่นรักษ์โลก ที่แข้มแข้ง | การประชาสัมพันธ์ ต่อยอดองค์ความรู้รักษ์โลกอย่างทั่วถึง | สำนักงานปลัด |
| ๒๑ | โครงการอบรมแกนนำอาสาสมัครผู้บริโภค | เพื่อให้แกนนำผู้บริโภคได้รับความรู้และการปฏิบัติอย่างถูกต้อง | แกนนำผู้บริโภคในพื้นที่ตำบลโคราช | ๑๕,๐๐๐ | ๑๕,๐๐๐ | ๑๕,๐๐๐ | ๑๕,๐๐๐ | ๑๕,๐๐๐ | มีการปฏิบัติได้อย่างถูกต้องไม่น้อยกว่าร้อยละ ๗๕ | ประชาชนได้รับโภชนาการถูกหลักอนามัย | สปสช. |
| ๒๒ | โครงการดูแลพัฒนาการเด็ก | เพื่อให้เด็กในพื้นที่ตำบลโคราช มีการตรวจและพัฒนาพัฒนาการ | ด้านพัฒนาการทางกาย ด้านพัฒนาทางช่องปาก ด้านจิตใจ | ๑๕,๐๐๐ | ๑๕,๐๐๐ | ๑๕,๐๐๐ | ๑๕,๐๐๐ | ๑๕,๐๐๐ | เด็กในพื้นที่ตำบลโคราช ได้รับการตรวจ/พัฒนา ร้อยละ ๖๐ | เด็กและผู้ปกครองได้รับการเสริมสร้างความรู้ ความเข้าใจอย่างถูกต้อง | สปสช. |

| ที่ | โครงการ/กิจกรรม | วัตถุประสงค์ | เป้าหมาย (ผลผลิตของโครงการ) | งบประมาณและที่ผ่านมา | | | | | ตัวชี้วัด (KPI) | ผลลัพธ์ที่คาดว่าจะได้รับ | หน่วยงานที่รับผิดชอบหลัก |
|---|---|---|---|---|---|---|---|---|---|---|---|
| | | | | ๒๕๖๖ (บาท) | ๒๕๖๗ (บาท) | ๒๕๖๘ (บาท) | ๒๕๖๙ (บาท) | ๒๕๗๐ (บาท) | | | |
| ๒๓ | โครงการฟื้นฟูสมรรถภาพผู้พิการ ผู้สูอายุ ผู้ด้อยโอกาส และผู้ดูแลภายในชุมชน | เพื่ออบรมให้ความรู้ สู่การปฏิบัติร่วมกันกันระหว่างผู้พิการ ผู้สูงอายุ ผู้ด้อยโอกาส และผู้ดูแล ร่วมกัน | ผู้พิการ/ผู้สูอายุ/ผู้ด้อยโอกาส และผู้ดูแล ในพื้นที่ตำบลโคราช | ๒๕,๐๐๐ | ๒๕,๐๐๐ | ๒๕,๐๐๐ | ๒๕,๐๐๐ | ๒๕,๐๐๐ | ผู้พิการ/ผู้ด้อยโอกาส/ผู้สูอายุ และผู้ดูแล ร้อยละ ๖๐ ปฏิบัติได้ถูกต้อง | ประชาชนที่เข้าร่วมโครงการเกิดความเข้าใจและปฏิบัติได้อย่างถูกต้อง | สปสช. |
| ๒๔ | โครงการส่งเสริมนวัตกรรมการสร้างสุขภาพกายและสุขภาพใจ | เพื่อส่งเสริมความรู้ และจัดกิจกรรมส่งเสริมนวัตกรรมให้กับประชาชน | กลุ่มผู้สูงอายุตำบลโคราช/กลุ่ม อสม. กลุ่มแกนนำต่าง ๆ | ๑๐,๐๐๐ | ๑๐,๐๐๐ | ๑๐,๐๐๐ | ๑๐,๐๐๐ | ๑๐,๐๐๐ | เกิดนวัตกรรมในชุมชนอย่างน้อย ๒ นวัตกรรม | ประชาชนเกิดสุขภาพกายและสุขภาพใจที่เข้มแข็งขึ้น | สปสช. |
| ๒๕ | โครงการตรวจประเมินสุขภาพโดยประชาชนเพื่อประชาชน | เพื่อให้ประชาชนได้ทราบสุขภาวะเบื้องต้นของตนเองโดยชุมชน | สนับสนุนกลุ่ม อสม. กลุ่มอื่น ๆ/ตรวจสุขภาพประชาชนทั่วไป | ๓๐,๐๐๐ | ๓๐,๐๐๐ | ๓๐,๐๐๐ | ๓๐,๐๐๐ | ๓๐,๐๐๐ | ประชาชนได้ทราบสุขภาวะตนเอง ร้อยละ ๙๐ | ประชาชนได้รับการปฐมพยาบาลสุขภาพเบื้องต้นได้ | สปสช. |
| ๒๖ | โครงการรณรงค์ควบคุมประชากรสุนัขและแมว | เพื่อควบคุมประชากรสุนัขและแมวในพื้นที่ ที่จำเป็น | สุนัขและแมว ที่ไม่มีเจ้าของ สุนัขและแมวสำหรับผู้ยากไร้ | ๕๐,๐๐๐ | ๕๐,๐๐๐ | ๕๐,๐๐๐ | ๕๐,๐๐๐ | ๕๐,๐๐๐ | ตำบลโคราชเป็นพื้นที่ปลอดสุนัขและแมวที่ไม่มีเจ้าของ | สามารถควบคุมโรคพิษสุนัขและแมว-โรคอื่น ๆ | สำนักงานปลัด |
| ๒๗ | โครงการอบรมเชิงปฏิบัติการให้กับผู้ประกอบการในเขตตำบลโคราช | เพื่อให้ความรู้กับผู้ประกอบการให้ปฏิบัติตาม พรบ.ส่งเสริมและรักษาคุณภาพสิ่งแวดล้อม พ.ศ.๒๕๓๕ | ผู้ประกอบการปฏิบัติตาม พรบ. ส่งเสริมและรักษาคุณภาพสิ่งแวดล้อม พ.ศ.๒๕๓๕ และที่เกี่ยวข้อง | ๒๐,๐๐๐ | ๒๐,๐๐๐ | ๒๐,๐๐๐ | ๒๐,๐๐๐ | ๒๐,๐๐๐ | ผู้ประกอบการร้อยละ ๘๐ ปฏิบัติตามกฎหมายฯ | สามารถควบคุมและป้องกันด้านสิ่งแวดล้อมตามที่กำหน | สำนักงานปลัด สปสช. |
| ๒๘ | โครงการรณรงค์สร้างจิตสำนึกที่ดีให้กับผู้ประกอบการที่มีต่อผู้บริโภค | เพื่อให้ผู้ประกอบการปฏิบัติต่อผู้บริโภคได้อย่างถูกต้อง | ผู้ประกอบการในพื้นที่ ผู้บริโภคในพื้นที่ | ๑๐,๐๐๐ | ๑๐,๐๐๐ | ๑๐,๐๐๐ | ๑๐,๐๐๐ | ๑๐,๐๐๐ | ผู้ประกอบการปฏิบัติถูกต้อง ร้อยละ ๙๐ | ผู้ประกอบการไม่เอารัดเอาเปรียบผู้บริโภค | สำนักงานปลัด สปสช. |
| ๒๙ | โครงการส่งเสริมการจัดทำ EM Ball บำบัดน้ำเสีย | เพื่อแก้ไขปัญหาน้ำเสียในพื้นที่ | พื้นที่ตำบลโคราช | ๑๐,๐๐๐ | ๑๐,๐๐๐ | ๑๐,๐๐๐ | ๑๐,๐๐๐ | ๑๐,๐๐๐ | สามารถดำเนินการแก้ไขปัญหาน้ำเสียได้ | ป้องกันและแก้ไขปัญหาน้ำเสียในพื้นที่ได้ | สำนักงานปลัด |

| ที่ | โครงการ/กิจกรรม | วัตถุประสงค์ | เป้าหมาย (ผลผลิตของโครงการ) | งบประมาณและที่ผ่านมา | | | | | ตัวชี้วัด (KPI) | ผลลัพธ์ที่คาดว่าจะได้รับ | หน่วยงานที่รับผิดชอบหลัก |
|---|---|---|---|---|---|---|---|---|---|---|---|
| | | | | ๒๕๖๖ (บาท) | ๒๕๖๗ (บาท) | ๒๕๖๘ (บาท) | ๒๕๖๙ (บาท) | ๒๕๗๐ (บาท) | | | |
| ๓๐ | โครงการอบรมเชิงปฏิบัติการส่งเสริมและฟื้นฟูสภาพผู้ป่วย | เพื่อส่งเสริมและระงับโรคของผู้ป่วยที่เกิดขึ้นได้ | แกนนำ / ผู้ดูแลผู้ป่วย / ผู้ป่วยโรคต่าง ๆ | ๑๐,๐๐๐ | ๑๐,๐๐๐ | ๑๐,๐๐๐ | ๑๐,๐๐๐ | ๑๐,๐๐๐ | ผู้ป่วยได้รับการดูแลได้อย่างถูกต้อง ร้อยละ ๙๐ | ประชาชนได้รับความรู้ สู่การปฏิบัติต่อผู้ป่วยอย่างถูกวิธี | สำนักงานปลัด สปสช. |
| ๓๑ | โครงการสนับสนุนจัดหาภาชนะในการรองรับขยะมูลฝอยและสิ่งปฏิกูล | เพื่อเพิ่มประสิทธิภาพการบริหารจัดการขยะที่ต้นทาง | พื้นที่ตำบลโคราช | ๕๐,๐๐๐ | ๕๐,๐๐๐ | ๕๐,๐๐๐ | ๕๐,๐๐๐ | ๕๐,๐๐๐ | ภาชนะรองรับขยะเพียงพอถูกหลักวิชการ | การบริหารจัดการขยะมูลฝอยมีประสิทธิภาพ | สำนักงานปลัด |
| ๓๒ | โครงการพัฒนาส่งเสริมด้านสุขภาพจิต สู่การป้องกันโรคต่าง ๆ | เพื่อป้องกันโรคทางจิตเวช | กลุ่มเสี่ยงต่าง ๆ ในพื้นที่ตำบลโคราช | ๑๐,๐๐๐ | ๑๐,๐๐๐ | ๑๐,๐๐๐ | ๑๐,๐๐๐ | ๑๐,๐๐๐ | สามารถป้องกันโรคทางจิตให้กับประชาชนได้ | ประชาชนได้รับความรู้ สู่การปฏิบัติตนอย่างถูกต้อง | สำนักงานปลัด สปสช. |
| ๓๓ | โครงการพัฒนาระบบบริกาอนามัยสิ่งแวดล้อมด้านการจัดการสุขาภิบาล อาหาร และ ด้านการจัดการคุณภาพน้ำบริโภค | เพื่อพัฒนาระบบบริกาอนามัยสิ่งแวดล้อมด้านการจัดการสุขาภิบาล อาหาร และด้านการจัดการคุณภาพน้ำบริโภค | พื้นที่ตำบลโคราช | ๕๐,๐๐๐ | ๕๐,๐๐๐ | ๕๐,๐๐๐ | ๕๐,๐๐๐ | ๕๐,๐๐๐ | มีการพัฒนาระบบฯ ตามที่กฎหมายกำหนด | มีการพัฒนาระบบบริการด้านต่าง ๆ ตามมาตรฐาน | สำนักงานปลัด |
| ๓๔ | โครงการส่งเสริมกิจการตลาดน่าอยู่ | เพื่อให้ตลาดในพื้นที่เป็นไปตามกฎหมายและระเบียบกำหนด | ตลาดในพื้นที่ตำบลโคราช | - | - | - | - | ๒๐,๐๐๐ | ตลาดที่อาจเกิดขึ้นเป็นไปตามกฎหมายฯ | ประชาชนมีความปลอภัยในการอุปโภค บริโภค | สำนักงานปลัด |
| **รวม** | **๓๔ โครงการ** | - | - | **๘๘๑,๐๐๐** | **๘๘๑,๐๐๐** | **๘๘๑,๐๐๐** | **๘๘๑,๐๐๐** | **๙๔๑,๐๐๐** | - | - | |

**๕.๒ แผนงานการศาสนา วัฒนธรรมและนันทนาการ**

| ที่ | โครงการ/กิจกรรม | วัตถุประสงค์ | เป้าหมาย (ผลผลิตของโครงการ) | งบประมาณและที่ผ่านมา | | | | | ตัวชี้วัด (KPI) | ผลลัพธ์ที่คาดว่าจะได้รับ | หน่วยงานที่รับผิดชอบหลัก |
|---|---|---|---|---|---|---|---|---|---|---|---|
| | | | | ๒๕๖๖ (บาท) | ๒๕๖๗ (บาท) | ๒๕๖๘ (บาท) | ๒๕๖๙ (บาท) | ๒๕๗๐ (บาท) | | | |
| ๑ | ก่อสร้างสถานที่ออกกำลังกายพร้อมติดตั้งอุปกรณ์ออกกำลังกาย ติดตั้งบริเวณลานหน้าบ้านนางสมบุญ นิสูงเนิน (หมู่ ๒ บ้านวังวน) | เพื่อให้ประชาชนมีสถานที่ออกกำลังกาย | ก่อสร้างสถานที่ออกกำลังกาย จำนวน ๑ แห่ง พร้อมอุปกรณ์สำหรับออกกำลังกาย ดังนี้<br>๑. อุปกรณ์บริหารแขนขาลดหน้าท้องแบบถีบดึงยกตัว<br>๒. อุปกรณ์บริหารแขน หน้าอก หัวไหล่แบบดึงยกตุ้มน้ำหนัก<br>๓. อุปกรณ์บริหารเข่า สะโพก หัวไหล่แบบเดินสลับเท้า<br>๔. อุปกรณ์บริหารข้อเข่าขาแบบจักรยานล้อเหล็กแบบนั่งพิง | - | - | - | ๒๕๐,๐๐๐ | ๒๕๐,๐๐๐ | ๑ แห่ง | ประชาชนมีสถานที่ออกกำลังกายที่เหมาะสม | อบต./ชุมชน |
| ๒ | ปรับปรุงลานตากการเกษตรเพื่อก่อสร้างลานกีฬาหมู่ที่ ๓ บ้านโบสถ์ | เพื่อใช้เป็นลานกีฬาเอนกประสงค์ | ซ่อมสร้าง/รื้อลานตากการเกษตรเดิม กว้าง ๑๘ ม. ยาว ๒๒ ม. หนา ๐.๑๕ ม. มี พท.ไม่น้อยกว่า ๓๙๖ ตร.ม. | - | ๒๕๐,๐๐๐ | - | - | - | เพิ่มพื้นที่ออกกำลังกาย | มีสนามกีฬาออกกำลังกายเอนกประสงค์ | กองช่าง |
| ๓ | ก่อสร้างลานออกกำลังกายกลางแจ้ง ค.ส.ล. หมู่ที่ ๔ บ้านนาตะโครก บริเวณสามเหลี่ยมรีมบึงนาตะโครก พร้อมเทพื้นลาน ติดตั้งไฟฟ้าส่องสว่างและเครื่องออกกำลังกาย | เพื่อใช้เป็นลานกีฬาและติดตั้งเครื่องออกกำลังกายกลางแจ้ง | ลานออกกำลังกายกลางแจ้ง ค.ส.ล. กว้า ๘ ม. ยาว ๑๕ ม. หนา ๐.๑๐ ม. มี พท.ไม่น้อยกว่า ๑๒๐ ตร.ม.<br>๑. อุปกรณ์บริหารแขนขาลดหน้าท้องแบบถีบดึงยกตัว<br>๒. อุปกรณ์บริหารแขน หน้าอก หัวไหล่แบบดึงยกตุ้มน้ำหนัก<br>๓. อุปกรณ์บริหารเข่า สะโพก หัวไหล่ | - | - | ๓๕๐,๐๐๐ | ๓๕๐,๐๐๐ | ๓๕๐,๐๐๐ | เพิ่มพื้นที่ออกกำลังกาย ๑ แห่ง | ประชาชนมีสถานที่ออกกำลังกายที่เหมาะสม | อบต./ชุมชน |

| ที่ | โครงการ/กิจกรรม | วัตถุประสงค์ | เป้าหมาย (ผลผลิตของโครงการ) | งบประมาณและที่ผ่านมา | | | | | ตัวชี้วัด (KPI) | ผลลัพธ์ที่คาดว่าจะได้รับ | หน่วยงานที่รับผิดชอบหลัก |
|---|---|---|---|---|---|---|---|---|---|---|---|
| | | | | ๒๕๖๖ (บาท) | ๒๕๖๗ (บาท) | ๒๕๖๘ (บาท) | ๒๕๖๙ (บาท) | ๒๕๗๐ (บาท) | | | |
| | | | แบบเดินสลับเท้า<br>๔. อุปกรณ์บริหารข้อเข่าขาแบบจักรยานล้อเหล็กแบบนั่งพิง<br>๕. อุปกรณ์บริหารขาและสะโพกแบบเดินสลับเท้า<br>๖. อุปกรณ์แก้ปวดเข่าแบบขาคู่<br>๗. อุปกรณ์บริหารสะโพกแบบแกว่งตัว<br>๘. อุปกรณ์แก้ปวดเข่าแบบสลับขา<br>๙. อุปกรณ์บริหารข้อสะโพกแบบบิดเอว | | | | | | | | |
| ๔ | ก่อสร้างสนามเด็กเล่นพร้อมอุปกรณ์ หมู่ที่ ๔ บ้านนาตะโครก | เพื่อส่งเสริมพัฒนาการเด็กเล็ก | ก่อสร้างสนามเด็กเล่นพร้อมอุปกรณ์ เช่น ชิงช้า ม้าหมุน กระดานหก เป็นต้น | - | - | - | ๑๐๐,๐๐๐ | ๑๐๐,๐๐๐ | สนามเด็กเล่น ๑ แห่ง | เด็กๆ ในชุมชน มีสนามเด็กเล่น | กองช่าง |
| ๕ | ก่อสร้างสถานที่ออกกำลังกายพร้อมติดตั้งอุปกรณ์ออกกำลังกาย (หมู่ ๕ บ้านหัวบึง บริเวณบึงนาตะโครก) | เพื่อให้ประชาชนมีสถานที่ออกกำลังกาย | ก่อสร้างสถานที่ออกกำลังกาย จำนวน ๑ แห่ง พร้อมอุปกรณ์สำหรับออกกำลังกาย ดังนี้<br>๑. อุปกรณ์บริหารแขนขาลดหน้าท้องแบบถีบดึงยกตัว<br>๒. อุปกรณ์บริหารแขน หน้าอก หัวไหล่แบบดึงยกตุ้มน้ำหนัก<br>๓. อุปกรณ์บริหารเข่า สะโพก หัวไหล่แบบเดินสลับเท้า<br>๔. อุปกรณ์บริหารข้อเข่าขาแบบจักรยาน | - | - | - | ๒๕๐,๐๐๐ | ๒๕๐,๐๐๐ | ๑ แห่ง | ประชาชนมีสถานที่ออกกำลังกายที่เหมาะสม | อบต./ชุมชน |

| ที่ | โครงการ/กิจกรรม | วัตถุประสงค์ | เป้าหมาย (ผลผลิตของโครงการ) | งบประมาณและที่ผ่านมา | | | | | ตัวชี้วัด (KPI) | ผลลัพธ์ที่คาดว่าจะได้รับ | หน่วยงานที่รับผิดชอบหลัก |
|---|---|---|---|---|---|---|---|---|---|---|---|
| | | | | ๒๕๖๖ (บาท) | ๒๕๖๗ (บาท) | ๒๕๖๘ (บาท) | ๒๕๖๙ (บาท) | ๒๕๗๐ (บาท) | | | |
| | | | ล้อเหล็กแบบนั่งพิง | | | | | | | | |
| ๖ | ก่อสร้างสถานที่ออกกำลังกายพร้อมติดตั้งอุปกรณ์ออกกำลังกาย (หมู่ ๖ บ้านหัวนา บริเวณฝายหัวนา) | เพื่อให้ประชาชนมีสถานที่ออกกำลังกาย | ก่อสร้างสถานที่ออกกำลังกาย จำนวน ๑ แห่ง พร้อมอุปกรณ์สำหรับออกกำลังกาย ดังนี้<br>๑. อุปกรณ์บริหารแขนขาลดหน้าท้องแบบถีบดึงยกตัว<br>๒. อุปกรณ์บริหารขาและสะโพกแบบโยกเดินสลับเท้า<br>๓. อุปกรณ์บริหารเข่า สะโพก แบบเดินสลับเท้า<br>๔. อุปกรณ์บริหารสะโพกแบบแกว่งตัว<br>๕. อุปกรณ์แก้ปวดเข่า แบบสลับขา | - | - | - | ๒๐๐,๐๐๐ (งบ อบต.) | ๒๐๐,๐๐๐ (งบ อบต.) | ๑ แห่ง | ประชาชนมีสถานที่ออกกำลังกายที่เหมาะสม | อบต./ชุมชน |
| ๗ | ก่อสร้างสถานที่ออกกำลังกายพร้อมติดตั้งอุปกรณ์ออกกำลังกาย (หมู่ ๗ บ้านกกกอก บริเวณต้นมะค่า) | เพื่อให้ประชาชนมีสถานที่ออกกำลังกาย | ก่อสร้างสถานที่ออกกำลังกาย จำนวน ๑ แห่ง พร้อมอุปกรณ์สำหรับออกกำลังกาย ดังนี้<br>๑. อุปกรณ์บริหารแขนขาลดหน้าท้องแบบถีบดึงยกตัว<br>๒. อุปกรณ์บริหารแขน หน้าอก หัวไหล่แบบดึงยกตุ้มน้ำหนัก<br>๓. อุปกรณ์บริหารเข่า สะโพก หัวไหล่แบบเดินสลับเท้า<br>๔. อุปกรณ์บริหารข้อเข่าขาแบบจักรยาน | - | - | - | ๒๕๐,๐๐๐ (งบ อบต.) | ๒๕๐,๐๐๐ (งบ อบต.) | ๑ แห่ง | ประชาชนมีสถานที่ออกกำลังกายที่เหมาะสม | อบต./ชุมชน |

| ที่ | โครงการ/กิจกรรม | วัตถุประสงค์ | เป้าหมาย (ผลผลิตของโครงการ) | งบประมาณและที่ผ่านมา | | | | | ตัวชี้วัด (KPI) | ผลลัพธ์ที่คาดว่าจะได้รับ | หน่วยงานที่รับผิดชอบหลัก |
|---|---|---|---|---|---|---|---|---|---|---|---|
| | | | | ๒๕๖๖ (บาท) | ๒๕๖๗ (บาท) | ๒๕๖๘ (บาท) | ๒๕๖๙ (บาท) | ๒๕๗๐ (บาท) | | | |
| | | | ล้อเหล็กแบบนั่งพิง<br>๕. อุปกรณ์ยกน้ำหนักแบบนอน<br>๖. อุปกรณ์บริหารขาและสะโพกแบบเดินสลับเท้า<br>๗. อุปกรณ์แก้ปวดเข่าแบบขาคู่<br>๘. อุปกรณ์บริหารสะโพกแบบแกว่งตัว<br>๙. อุปกรณ์แก้ปวดเข่าแบบสลับขา<br>๑๐. อุปกรณ์บริหารข้อสะโพกแบบบิดเอว | | | | | | | | |
| รวม | ๗ โครงการ | - | - | ๐ | ๒๕๐,๐๐๐ | ๓๕๐,๐๐๐ | ๑,๔๐๐,๐๐๐ | ๑,๔๐๐,๐๐๐ | - | - | |

**๕.๓ แผนงานเคหะและชุมชน**

| ที่ | โครงการ/กิจกรรม | วัตถุประสงค์ | เป้าหมาย (ผลผลิตของโครงการ) | งบประมาณและที่ผ่านมา | | | | | ตัวชี้วัด (KPI) | ผลลัพธ์ที่คาดว่าจะได้รับ | หน่วยงานที่รับผิดชอบหลัก |
|---|---|---|---|---|---|---|---|---|---|---|---|
| | | | | ๒๕๖๖ (บาท) | ๒๕๖๗ (บาท) | ๒๕๖๘ (บาท) | ๒๕๖๙ (บาท) | ๒๕๗๐ (บาท) | | | |
| ๑ | โครงการบูรณาการกำจัดขยะชุมชนครบวงจร<br>- จัดซื้อถังขยะ<br>- จัดซื้ออุปกรณ์ป้องกันและกำจัดขยะ<br>- ค่าบริการกำจัดขยะ<br>- ก่อสร้างอาคารโรงเรือนคัดแยกขยะ | ๑. เพื่อสุขภาพด้านสิ่งแวดล้อมที่ดี<br>๒.มีสถานที่ทิ้งและกำจัดขยะที่ถูกสุขอนามัย<br>๓. มีถังรองรับขยะในครัวเรือน | หมู่ที่ ๑-๘ | ๓๐๐,๐๐๐ | ๓๐๐,๐๐๐ | ๓๐๐,๐๐๐ | ๓๐๐,๐๐๐ | ๓๐๐,๐๐๐ | ๑.จำนวนขยะตกค้างในพื้นที่ลดน้อยลง<br>๒.มีถังขยะรองรับปริมาณขยะในพื้นที่ ทั้ง ๘ หมู่บ้าน | มีการจัดการขยะที่มีประสิทธิภาพ | อบต./ทต.สูงเนิน/อบจ./จังหวัด/อื่นๆ |
| ๒ | โครงการคัดแยกขยะชุมชนครบวงจร<br>- อบรมให้ความรู้การคัดแยกขยะ<br>- การทำปุ๋ยหมักชีวภาพ<br>- การรีไซเคิลขยะในหมู่บ้าน/ชุมชน<br>- ศึกษาดูงาน | ๑.เพื่อขับเคลื่อนการดำเนินการคัดแยกขยะอย่างเป็นรูปธรรม<br>๒. ลดปริมาณขยะ<br>๓. ปลูกจิตสำนึก<br>๔. การรีไซเคิลขยะ | หมู่ที่ ๒ และหมู่ที่ ๓ | ๑๐๐,๐๐๐ | ๑๐๐,๐๐๐ | ๑๐๐,๐๐๐ | ๑๐๐,๐๐๐ | ๑๐๐,๐๐๐ | มีการกำจัดสิ่งปฏิกูลอย่างถูกสุขลักษณะ | มีการจัดการขยะที่มีประสิทธิภาพ | อบต./ทต.สูงเนิน/อบจ./จังหวัด/อื่นๆ |
| ๓ | โครงการบูรณาการกำจัดสิ่งปฏิกูลและขยะมูลฝอยครบวงจร | เพื่อขับเคลื่อนการดำเนินการกำจัดสิ่งปฏิกูลอย่างเป็นรูปธรรม | หมู่ที่ ๑-๘ | ๓๐๐,๐๐๐ | ๓๐๐,๐๐๐ | ๓๐๐,๐๐๐ | ๓๐๐,๐๐๐ | ๓๐๐,๐๐๐ | มีการกำจัดสิ่งปฏิกูลอย่างถูกสุขลักษณะ | มีการจัดการสิ่งปฏิกูลอย่างมีประสิทธิภาพ | อบต./ทต.สูงเนิน/อบจ./จังหวัด/อื่น ๆ |
| **รวม** | **๓ โครงการ** | **-** | **-** | **๗๐๐,๐๐๐** | **๗๐๐,๐๐๐** | **๗๐๐,๐๐๐** | **๗๐๐,๐๐๐** | **๗๐๐,๐๐๐** | | | |

แบบ ผ.๐๒

# รายละเอียดโครงการพัฒนา
# แผนพัฒนาท้องถิ่น (พ.ศ. ๒๕๖๖ - ๒๕๗๐)
# สำหรับ องค์กรปกครองส่วนท้องถิ่นดำเนินการ
# องค์การบริหารส่วนตำบลโคราช อำเภอสูงเนิน จังหวัดนครราชสีมา

**ก.ยุทธศาสตร์จังหวัดที่ ๒. พัฒนาระบบโลจิสติกส์และการค้าเพื่อเป็นศูนย์กลางความเจริญของภาคอีสานและรองรับประชาคมเศรษฐกิจอาเซียน**

**ข.ยุทธศาสตร์การพัฒนาขององค์กรปกครองส่วนท้องถิ่นในเขตจังหวัดที่ ๖. ยุทธศาสตร์ด้านการพัฒนาโครงสร้างพื้นฐาน**

**<u>๖. ยุทธศาสตร์ด้านการพัฒนาโครงสร้างพื้นฐาน</u>**

**๖.๑ แผนงานเคหะและชุมชน**

| ที่ | โครงการ/กิจกรรม | วัตถุประสงค์ | เป้าหมาย (ผลผลิตของโครงการ) | งบประมาณและที่ผ่านมา | | | | | ตัวชี้วัด (KPI) | ผลลัพธ์ที่คาดว่าจะได้รับ | หน่วยงานที่รับผิดชอบหลัก |
|---|---|---|---|---|---|---|---|---|---|---|---|
| | | | | ๒๕๖๖ (บาท) | ๒๕๖๗ (บาท) | ๒๕๖๘ (บาท) | ๒๕๖๙ (บาท) | ๒๕๗๐ (บาท) | | | |
| | ***<u>หมู่ที่ ๑ บ้านเมืองเก่า</u>*** | | | | | | | | | | |
| ๑ | ก่อสร้างทางระบายน้ำ ค.ส.ล. พร้อมฝาปิด ค.ส.ล. หมู่ที่ ๑ บ้านเมืองเก่า (สายเขตบ้านเมืองเก่า ถึง บ้านนายสุระ มั่งสูงเนิน) | เพื่อจัดวางระบบระบายน้ำภายในหมู่บ้าน | - วางท่อรางระบายน้ำ คสล. พร้อมบ่อพัก ค.ส.ล. ดังนี้.-<br>**ช่วงที่ ๑** ก่อสร้างรางระบายน้ำ คสล.<br>ขนาด กว้าง ๑.๐๔ ม. ยาว ๑๓๒ ม.<br>ลึกเฉลี่ย ๐.๙๕ ม.ฝาปิด ค.ส.ล. หนา ๐.๑๕ ม.<br>**ช่วงที่ ๒** ก่อสร้างรางระบายน้ำ คสล.<br>ขนาด กว้าง ๑.๐๔ ม. ยาว ๓๓๙ ม.<br>ลึกเฉลี่ย ๐.๙๕ ม.ฝาปิด ค.ส.ล. หนา ๐.๑๕ ม.<br>**รวมความยาวรางระบายร้ำ ค.ส.ล.**<br>พร้อมบ่อพัก ค.ส.ล. จำนวน ๑ บ่อ ๔๗๑ เมตร<br>(ตามแบบ อบต.กำหนด) | ๑,๖๔๔,๐๐๐ | - | - | - | - | จำนวนรางระบายน้ำที่เพิ่มขึ้น | ไม่มีน้ำท่วมขังภายในหมู่บ้าน | กองช่าง |
| ๒ | โครงการางท่อระบายน้ำ ค.ส.ล. พร้อมบ่อพัก ค.ส.ล. หมู่ที่ ๑ บ้านเมืองเก่า (สายหน้าวัดเมืองเก่า ถึง ลำตะคองหนองกราด) | เพื่อจัดวางระบบระบายน้ำภายในหมู่บ้าน | - วางท่อ ค.ส.ล.Ø ๐.๘๐ ม. ความยาวรวมบ่อพัก ค.ส.ล. ๒๒๖ เมตร<br>- พร้อมบ่อพัก ค.ส.ล. ๑๑ บ่อ ฝาปิดหนา ๐.๑๕ ม.<br>ขนาด กว้าง ๑.๐๔ ม. ยาว ๑๓๒ ม.<br>ลึกเฉลี่ย ๐.๙๕ ม.ฝาปิด ค.ส.ล. หนา ๐.๑๕ ม.<br>(ตามแบบ อบต.กำหนด) | ๖๑๙,๐๐๐ | - | - | - | - | ความยาวสายทางงระบายน้ำที่เพิ่มขึ้น | ไม่มีน้ำท่วมขังภายในหมู่บ้าน | กองช่าง |

| ที่ | โครงการ/กิจกรรม | วัตถุประสงค์ | เป้าหมาย (ผลผลิตของโครงการ) | งบประมาณและที่ผ่านมา | | | | | ตัวชี้วัด (KPI) | ผลลัพธ์ที่คาดว่าจะได้รับ | หน่วยงานที่รับผิดชอบหลัก |
|---|---|---|---|---|---|---|---|---|---|---|---|
| | | | | ๒๕๖๖ (บาท) | ๒๕๖๗ (บาท) | ๒๕๖๘ (บาท) | ๒๕๖๙ (บาท) | ๒๕๗๐ (บาท) | | | |
| ๓ | ก่อสร้างถนนหินคลุก หมู่ที่ ๑ บ้านเมืองเก่า (สายสระสี่เหลี่ยม - เชื่อมเขตเทศบาลกุดจิก) | เพื่อให้ประชาชนได้มีถนนสำหรับใช้ในการสัญจรและขนส่งผลผลิตทางการเกษตรได้อย่างสะดวกรวดเร็ว | - ก่อสร้างถนนหินคลุก ขนาดกว้าง ๔ ม. ยาว ๘๓๐ ม. หนาเฉลี่ย ๐.๒๐ ม. หรือมีปริมาตรไม่น้อยกว่า ๑,๐๖๒ ลูกบาศก์เมตร (งานบดอัด) | - | ๓๔๐,๐๐๐ | ๓๔๐,๐๐๐ | ๓๔๐,๐๐๐ | ๓๔๐,๐๐๐ | จำนวนถนนที่เพิ่มขึ้น | ประชาชนมีถนนใช้สำหรับสัญจรได้สะดวก | กองช่าง |
| ๔ | ก่อสร้างถนนหินคลุก หมู่ที่ ๑ บ้านเมืองเก่า (สายบ้านนายจั่น สนสูงเนิน -บ้านนางนกหริ่ง สินธุสุวรรณ์) | เพื่อให้ประชาชนใช้สัญจรไปมาได้สะดวก | - ก่อสร้างถนนหินคลุก ขนาดกว้าง ๒ ม. ยาว ๓๐๐ ม. หนา ๐.๓๐ ม. หรือมีปริมาตรไม่น้อยกว่า ๒๘๘ ลูกบาศก์เมตร | ๑๕๐,๐๐๐ | ๑๕๐,๐๐๐ | ๑๕๐,๐๐๐ | ๑๕๐,๐๐๐ | ๑๕๐,๐๐๐ | จำนวนถนนที่เพิ่มขึ้น | ประชาชนใช้สัญจรไปมาได้สะดวก | กองช่าง |
| ๕ | ก่อสร้างถนน ค.ส.ล หมู่ที่ ๑ บ้านเมืองเก่า (สายบ้านนายสมหมาย เพ็งสูงเนิน - หน้าโรงเรียนบ้านเมืองเก่า) | เพื่อให้ประชาชนใช้สัญจรไปมาได้สะดวก | - ก่อสร้างถนน ค.ส.ล. ขนาดกว้าง ๔ ม. ยาว ๕๔๐ ม. หนา ๐.๑๕ ม. พร้อมไหล่ทางตามสถาพ | ๑,๐๐๘,๐๐๐ | ๑,๐๐๘,๐๐๐ | ๑,๐๐๘,๐๐๐ | ๑,๐๐๘,๐๐๐ | ๑,๐๐๘,๐๐๐ | จำนวนถนน ค.ส.ล. ที่เพิ่มขึ้น | ประชาชนใช้สัญจรไปมาได้สะดวก | กองช่าง |
| ๖ | ก่อสร้างรางระบายน้ำ หมู่ที่ ๑ บ้านเมืองเก่า (สายบ้านนายชะมัด แปวสูงเนิน - คลองหนองกาด) | เพื่อระบายน้ำจากบ้านเรือนราษฎรภายในหมู่บ้าน | - ก่อสร้างรางระบายน้ำ ขนาดปากรางกว้าง ๐.๓๐ ม. ยาว ๑๖๒ ม. ลึกเฉลี่ย ๐.๓๐ ม. | ๑๑๐,๐๐๐ | ๑๑๐,๐๐๐ | ๑๑๐,๐๐๐ | ๑๑๐,๐๐๐ | ๑๑๐,๐๐๐ | จำนวนรางระบายน้ำที่เพิ่มขึ้น | ไม่มีน้ำท่วมขังภายในหมู่บ้าน | กองช่าง |
| ๗ | ก่อสร้างถนน ค.ส.ล. หมู่ที่ ๑ บ้านเมืองเก่า (สายแยกบ้านนายสมศักดิ์ - บ้านนางสายชล) | เพื่อให้ประชาชนได้มีถนนสำหรับใช้ในการสัญจรและขนส่งผลผลิตทางการเกษตรได้อย่างสะดวกรวดเร็ว | - ก่อสร้างถนน ค.ส.ล. ขนาดกว้าง ๔ ม. ยาว ๑๐๐ ม. หนา ๐.๑๕ ม. | ๒๐๐,๐๐๐ | ๒๐๐,๐๐๐ | ๒๐๐,๐๐๐ | ๒๐๐,๐๐๐ | ๒๐๐,๐๐๐ | จำนวนถนน ค.ส.ล. ที่เพิ่มขึ้น | ประชาชนมีถนนใช้สำหรับสัญจรได้สะดวกรวดเร็ว | กองช่าง |
| ๘ | ก่อสร้างรางระบายน้ำ หมู่ที่ ๑ บ้านเมืองเก่า (สายบ้านนายเมี้ยน ชำนิ - หลังวัดปรางค์เมืองเก่า) | เพื่อระบายน้ำจากบ้านเรือนราษฎรภายในหมู่บ้าน | - ก่อสร้างรางระบายน้ำ ขนาดปากรางกว้าง ๐.๓๐ ม. ยาว ๙๘ ม. ลึกเฉลี่ย ๐.๓๐ ม. | ๗๐,๐๐๐ | ๗๐,๐๐๐ | ๗๐,๐๐๐ | ๗๐,๐๐๐ | ๗๐,๐๐๐ | จำนวนรางระบายน้ำที่เพิ่มขึ้น | ไม่มีน้ำท่วมขังภายในหมู่บ้าน | กองช่าง |

| ที่ | โครงการ/กิจกรรม | วัตถุประสงค์ | เป้าหมาย (ผลผลิตของโครงการ) | งบประมาณและที่ผ่านมา | | | | | ตัวชี้วัด (KPI) | ผลลัพธ์ที่คาดว่าจะได้รับ | หน่วยงานที่รับผิดชอบหลัก |
|---|---|---|---|---|---|---|---|---|---|---|---|
| | | | | ๒๕๖๖ (บาท) | ๒๕๖๗ (บาท) | ๒๕๖๘ (บาท) | ๒๕๖๙ (บาท) | ๒๕๗๐ (บาท) | | | |
| ๙ | ก่อสร้างรางระบายน้ำ หมู่ที่ ๑ บ้านเมืองเก่า (สายบ้านนางระยอง คัดสูงเนิน - บ้านนายสุชาติ ศักดา) | เพื่อระบายน้ำจากบ้านเรือนราษฎรภายในหมู่บ้าน | - ก่อสร้างรางระบายน้ำ ขนาดปากรางกว้าง ๐.๓๐ ม. ยาว ๓๓๒ ม. ลึกเฉลี่ย ๐.๓๐ ม. | ๒๓๐,๐๐๐ | ๒๓๐,๐๐๐ | ๒๓๐,๐๐๐ | ๒๓๐,๐๐๐ | ๒๓๐,๐๐๐ | จำนวนรางระบายน้ำที่เพิ่มขึ้น | ไม่มีน้ำท่วมขังภายในหมู่บ้าน | กองช่าง |
| ๑๐ | ก่อสร้างรางระบายน้ำ หมู่ที่ ๑ บ้านเมืองเก่า (สายบ้านนายสุระ มั่งสูงเนิน - บ้านนางจัด มิสา) | เพื่อระบายน้ำจากบ้านเรือนราษฎรภายในหมู่บ้าน | - ก่อสร้างรางระบายน้ำ ขนาดปากรางกว้าง ๐.๓๐ ม. ยาว ๖๐๐ ม. ลึกเฉลี่ย ๐.๓๐ ม. | ๔๒๐,๐๐๐ | ๔๒๐,๐๐๐ | ๔๒๐,๐๐๐ | ๔๒๐,๐๐๐ | ๔๒๐,๐๐๐ | จำนวนรางระบายน้ำที่เพิ่มขึ้น | ไม่มีน้ำท่วมขังภายในหมู่บ้าน | กองช่าง |
| ๑๑ | ก่อสร้างถนนดิน หมู่ที่ ๑ บ้านเมืองเก่า (สายบ้านนายพิศ - บ้านนายนกหริ่ง) | เพื่อให้ประชาชนได้มีถนนสำหรับใช้ในการสัญจรและขนส่งผลผลิตทางการเกษตรได้อย่างสะดวกรวดเร็ว | - ก่อสร้างถนนดิน ขนาดกว้าง ๓ ม. ยาว ๒๐๐ ม. หนาเฉลี่ย ๑ ม. หรือมีปริมาตรดินไม่น้อยกว่า ๙๖๐ ลบม.<br>- วางท่อ ค.ส.ล.Ø ๐.๖๐ ม. จำนวน ๒๐๐ ท่อน (งานบดอัดแน่น) | ๑๘๐,๐๐๐ | ๑๘๐,๐๐๐ | ๑๘๐,๐๐๐ | ๑๘๐,๐๐๐ | ๑๘๐,๐๐๐ | จำนวนถนนดินที่เพิ่มขึ้น | ประชาชนมีถนนใช้สำหรับสัญจรได้สะดวกรวดเร็ว | กองช่าง |
| ๑๒ | ขยายถนน ค.ส.ล. หมู่ที่ ๑ บ้านเมืองเก่า (สายบ้านนางระยอง - บ้านนางต่อง ชมโคกกรวด) | เพื่อให้ประชาชนได้มีถนนสำหรับใช้ในการสัญจรได้อย่างสะดวกรวดเร็ว | - ขยายถนน ค.ส.ล. ขนาดกว้าง ๑.๕๐ ม. ยาว ๓๓๒ ม. หนา ๐.๑๕ ม. | ๒๖๐,๐๐๐ | ๒๖๐,๐๐๐ | ๒๖๐,๐๐๐ | ๒๖๐,๐๐๐ | ๒๖๐,๐๐๐ | จำนวนถนนที่ได้รับการปรับปรุงบำรุงรักษา | ประชาชนได้รับความสะดวกในการเดินทาง | กองช่าง |
| ๑๓ | ซ่อมแซมรางระบายน้ำพร้อมฝาปิด หมู่ที่ ๑ (สายหน้าวัดปรางค์เมืองเก่า - บ้านนางสายชล ยอดสูงเนิน) | เพื่อป้องกันน้ำท่วมขังภายในหมู่บ้าน | - ซ่อมแซมรางระบายน้ำ ขนาดกว้าง ๐.๓๐ ม. ยาว ๑๐๐ ม. ลึก ๐.๓๐ ม.<br>- งานรื้อถอนทิ้งทั้งหมด พร้อมฝาปิดรางแบบเหล็ก | ๑๗๐,๐๐๐ | ๑๗๐,๐๐๐ | ๑๗๐,๐๐๐ | ๑๗๐,๐๐๐ | ๑๗๐,๐๐๐ | จำนวนรางระบายน้ำที่ได้รับการบำรุงรักษา | ไม่มีน้ำท่วมขังภายในหมู่บ้าน | กองช่าง |
| ๑๔ | ซ่อมแซมสะพานไม้ หมู่ ๑ บ้านเมืองเก่า (สายบ้านคุณหนู - บ้านนางสามินี พลจันทึก) | เพื่อให้ประชาชนได้มีสะพานสำหรับใช้ในการสัญจรได้อย่างสะดวกรวดเร็ว | - ซ่อมแซมสะพานไม้ ขนาดกว้าง ๒ ม. ยาว ๖๐ ม. | ๒๒๐,๐๐๐ | ๒๒๐,๐๐๐ | ๒๒๐,๐๐๐ | ๒๒๐,๐๐๐ | ๒๒๐,๐๐๐ | จำนวนสะพานที่ได้รับการปรับปรุงบำรุงรักษา | ประชาชนได้รับความสะดวกในการเดินทาง | กองช่าง |
| ๑๕ | ก่อสร้างทางระบายน้ำ ค.ส.ล. พร้อมฝาปิด ค.ส.ล. หมู่ที่ ๑ บ้านเมืองเก่า (สายหลังวัดฯ - บ้านนางสายชลออก คลองสาธารณะ | เพื่อจัดวางระบบระบายน้ำภายในหมู่บ้าน | - ก่อสร้างรางระบายน้ำ คสล. รูปตัวยู ขนาด กว้าง ๐.๓๐ ม. ยาว ๕๐๐ ม. ลึกเฉลี่ย ๐.๓๐ ม.<br>ฝาปิด ค.ส.ล. หนา ๐.๑๕ ม. | ๖๐๐,๐๐๐ | ๖๐๐,๐๐๐ | ๖๐๐,๐๐๐ | ๖๐๐,๐๐๐ | ๖๐๐,๐๐๐ | จำนวนรางระบายน้ำที่เพิ่มขึ้น | ไม่มีน้ำท่วมขังภายในหมู่บ้าน | กองช่าง |

| ที่ | โครงการ/กิจกรรม | วัตถุประสงค์ | เป้าหมาย (ผลผลิตของโครงการ) | งบประมาณและที่ผ่านมา | | | | | ตัวชี้วัด (KPI) | ผลลัพธ์ที่คาดว่าจะได้รับ | หน่วยงานที่รับผิดชอบหลัก |
|---|---|---|---|---|---|---|---|---|---|---|---|
| | | | | ๒๕๖๖ (บาท) | ๒๕๖๗ (บาท) | ๒๕๖๘ (บาท) | ๒๕๖๙ (บาท) | ๒๕๗๐ (บาท) | | | |
| ๑๖ | ก่อสร้างถนนลาดยาง หมู่ ๑ บ้านเมืองเก่า (รอบสระสี่เหลี่ยม) | เพื่อให้ประชาชนได้มีถนนสำหรับใช้ในการสัญจรและออกกำลังกาย | - ก่อสร้างถนนลาดยาง ขนาดกว้าง ๓ ม. ยาว ๓๖๐ ม. พร้อมตีเส้นจราจร | ๕๕๐,๐๐๐ | ๕๕๐,๐๐๐ | ๕๕๐,๐๐๐ | ๕๕๐,๐๐๐ | ๕๕๐,๐๐๐ | จำนวนถนนลาดยางที่เพิ่มขึ้น | ประชาชนมีถนนใช้สำหรับสัญจรและออกกำลังกาย | กองช่าง |
| ๑๗ | ก่อสร้างถนน ค.ส.ล. หมู่ที่ ๑ บ้านเมืองเก่า(สายบ้านนางบัว ผวนสูงเนิน) | เพื่อให้ประชาชนได้มีถนนสำหรับใช้ในการสัญจร | - ก่อสร้างถนน ค.ส.ล. ขนาดกว้าง ๔ ม. ยาว ๓๖ ม. หนา ๐.๑๕ ม. พท.ไม่น้อยกว่า ๑๔๔ ตร.ม. และวางท่อ ค.ส.ล. Ø ๖๐ ซม. X ๑ ม. จำนวน ๒๕ ท่อน ตามแบบ อบต.กำหนด | ๘๐,๐๐๐ | ๘๐,๐๐๐ | ๘๐,๐๐๐ | ๘๐,๐๐๐ | ๘๐,๐๐๐ | จำนวนถนน ค.ส.ล. ที่เพิ่มขึ้น | ประชาชนมีถนนใช้สำหรับสัญจรได้สะดวก | กองช่าง |
| ๑๘ | ก่อสร้างถนน ค.ส.ล. หมู่ที่ ๑ บ้านเมืองเก่า(สายบ้านนางฉลอง มิ่งสูงเนิน) | เพื่อให้ประชาชนได้มีถนนสำหรับใช้ในการสัญจร | - ก่อสร้างถนน ค.ส.ล. ขนาดกว้าง ๓ ม. ยาว ๔๔ ม. หนา ๐.๑๕ ม.พท.ไม่น้อยกว่า ๑๓๒ ตร.ม. พร้อมรางระบายน้ำ ค.ส.ล. ปากรางกว้าง ๐.๔๐ ม. ลึก ๐.๓๐ ม. ยาว ๔๔ ม. ฝาปิด ค.ส.ล. ตามแบบ อบต.กำหนด | ๑๒๐,๐๐๐ | ๑๒๐,๐๐๐ | ๑๒๐,๐๐๐ | ๑๒๐,๐๐๐ | ๑๒๐,๐๐๐ | จำนวนถนน ค.ส.ล. ที่เพิ่มขึ้น | ประชาชนมีถนนใช้สำหรับสัญจรได้สะดวก | กองช่าง |
| ๑๙ | ก่อสร้างถนน ค.ส.ล. หมู่ที่ ๑ บ้านเมืองเก่า(สายบ้านนางสมหมาย น้อมสูงเนิน) | เพื่อให้ประชาชนได้มีถนนสำหรับใช้ในการสัญจร | - ก่อสร้างถนน ค.ส.ล. ขนาดกว้าง ๒ ม. ยาว ๖๖ ม. หนา ๐.๑๕ ม. พท.ไม่น้อยกว่า ๑๓๒ ตร.ม. ตามแบบ อบต.กำหนด | ๗๐,๐๐๐ | ๗๐,๐๐๐ | ๗๐,๐๐๐ | ๗๐,๐๐๐ | ๗๐,๐๐๐ | จำนวนถนน ค.ส.ล. ที่เพิ่มขึ้น | ประชาชนมีถนนใช้สำหรับสัญจรได้สะดวก | กองช่าง |
| ๒๐ | ก่อสร้างซุ้มประตูเข้า - ออก หมู่บ้านเมืองเก่า หมู่ที่ ๑ | ประชาสัมพันธ์หมู่บ้าน | ซุ้มประตูเหล็กพร้อมป้าย กว้าง ๑๔ ม. สูง ๕.๕๐ ม. | - | - | - | ๗๐๐,๐๐๐ | ๗๐๐,๐๐๐ | จำนวน ๒ จุด | มีซุ้มประตูประจำหมู่บ้าน | อบต./หมู่บ้าน |
| ๒๑ | ก่อสร้างถนน ค.ส.ล. หมู่ที่ ๑ (สายบ้านนางบัว - บ้านนายแจ่ม มิตรสูงเนิน) | เพื่อให้ประชาชนได้มีถนนสำหรับใช้ในการสัญจรและขนส่งผลผลิตทางการเกษตรได้อย่างสะดวกรวดเร็ว | ก่อสร้างถนน ค.ส.ล. หมู่ที่ ๑ กว้าง ๔ ม. ยาว ๓๔ ม. หนา ๐.๑๕ ม. มี พท.ไม่น้อยกว่า ๑๓๖ ตร.ม. | - | - | ๗๕,๐๐๐ | ๗๕,๐๐๐ | ๗๕,๐๐๐ | จำนวนถนน ค.ส.ล. ที่เพิ่มขึ้น | ประชาชนมีถนนใช้สำหรับสัญจรได้สะดวกรวดเร็ว | กองช่าง |
| ๒๒ | ซ่อมบำรุงดาดเหมือง ค.ส.ล. | เพื่อให้ประชาชนมีน้ำใช้ในการเกษตร | - ซ่อมบำรุงเหมืองดาดคอนกรีต | - | - | ๑๕๐,๐๐๐ | ๑๕๐,๐๐๐ | ๑๕๐,๐๐๐ | จำนวนเหมืองดาดคอนกรีต | ประชาชนมีน้ำใช้ใน | กองช่าง |

| ที่ | โครงการ/กิจกรรม | วัตถุประสงค์ | เป้าหมาย (ผลผลิตของโครงการ) | งบประมาณและที่ผ่านมา | | | | | ตัวชี้วัด (KPI) | ผลลัพธ์ที่คาดว่าจะได้รับ | หน่วยงานที่รับผิดชอบหลัก |
|---|---|---|---|---|---|---|---|---|---|---|---|
| | | | | ๒๕๖๖ (บาท) | ๒๕๖๗ (บาท) | ๒๕๖๘ (บาท) | ๒๕๖๙ (บาท) | ๒๕๗๐ (บาท) | | | |
| | หมู่ที่ ๑ บ้านเมืองเก่า จากทำนบบ้านนายสงัด - สระสี่เหลี่ยม | | ปากกว้าง ๑ ม. ด้านล่างกว้าง ๐.๓๐ ม. หนา ๐.๑๐ ม. ยาว ๓๕๐ ม. | | | | | | ที่ได้รับการซ่อมบำรุง | การเกษตร | |
| ๒๓ | ก่อสร้างเหมืองดาดคอนกรีต จาก ถนน ค.ส.ล. ถึง ที่นานางใย เลิศเข็มนาค | เพื่อให้ประชาชนมีน้ำใช้ในการเกษตร | - ก่อสร้างเหมืองดาดคอนกรีต ปากกว้าง ๑ ม. ด้านล่างกว้าง ๐.๓๐ ม. หนา ๐.๑๐ ม. ยาว ๓๐ ม. | - | - | ๑๕๐,๐๐๐ | ๑๕๐,๐๐๐ | ๑๕๐,๐๐๐ | จำนวนเหมืองดาดคอนกรีตเพิ่มขึ้น | ประชาชนมีน้ำใช้ในการเกษตร | กองช่าง |
| ๒๔ | ก่อสร้างทางระบายน้ำ ค.ส.ล. พร้อมฝาปิด ค.ส.ล. หมู่ที่ ๑ บ้านเมืองเก่า (สายจากบ้านนายม้วน น้อมสูงเนิน ถึง ถนนลาดยาง) | เพื่อจัดวางระบบระบายน้ำภายในหมู่บ้าน | - ก่อสร้างรางระบายน้ำ คสล. รูปตัวยู ขนาด กว้าง ๐.๓๐ ม. ยาว ๑๐๐ ม. ลึกเฉลี่ย ๐.๓๐ ม. ฝาปิด ค.ส.ล. หนา ๐.๑๕ ม. | - | - | ๑๕๐,๐๐๐ | ๑๕๐,๐๐๐ | ๑๕๐,๐๐๐ | จำนวนรางระบายน้ำที่เพิ่มขึ้น | ไม่มีน้ำท่วมขังภายในหมู่บ้าน | กองช่าง |
| ๒๕ | ขยายเขตประปาหมู่บ้าน หมู่ที่ ๑ บ้านเมืองเก่า | เพื่อให้ประชาชนมีน้ำใช้อย่างพอเพียง | - วางท่อ PVC ขนาด Ø ๒ นิ้ว ยาว ๘๐ ม. | - | - | ๑๐๐,๐๐๐ | ๑๐๐,๐๐๐ | ๑๐๐,๐๐๐ | จำนวนครัวเรือนที่ได้ใช้น้ำประปาหมู่บ้านเพิ่มขึ้น | ประชาชนมีน้ำสะอาดใช้ในการอุปโภคบริโภคอย่างพอเพียง | อบต. |
| | ***<u>หมู่ที่ ๒ บ้านวังวน</u>*** | | | | | | | | | | |
| ๒๖ | ซ่อมสร้างถนน ค.ส.ล. หมู่ ๒ บ้านวังวน (สายบ้านนางเปียงทอง หงษ์สูงเนิน - บ้านนายเสาร์ กลัดสูงเนิน) | เพื่อให้ประชาชนได้มีถนนสำหรับใช้ในการสัญจรและขนส่งผลผลิตทางการเกษตรได้อย่างสะดวกรวดเร็ว | - รื้อถนนถนน ค.ส.ล. เก่าออกพร้อมขนทิ้ง ขนาดกว้าง ๔ ม. ยาว ๗๖ ม. - ก่อสร้างถนน ค.ส.ล. กว้าง ๔ ม. ยาว ๗๖ ม. หนา ๐.๑๕ ม. พร้อมไหล่ทางตามสภาพ | ๑๘๐,๐๐๐ | ๑๘๐,๐๐๐ | ๑๘๐,๐๐๐ | ๑๘๐,๐๐๐ | ๑๘๐,๐๐๐ | จำนวนถนน ค.ส.ล. ที่ได้รับการบำรุงรักษา | ประชาชนมีถนนใช้สำหรับสัญจรได้สะดวกรวดเร็ว | กองช่าง |
| ๒๗ | ก่อสร้างถนน ค.ส.ล. หมู่ที่ ๒ บ้านวังวน (สายทางเข้าศูนย์เรียนรู้ภูมิปัญญาท้องถิ่น - ระหัดวิดน้ำของนายพยนต์ โภชน์สูงเนิน) | เพื่อให้ประชาชนได้มีถนนสำหรับใช้ในการสัญจรและขนส่งผลผลิตทางการเกษตรได้อย่างสะดวกรวดเร็ว | - ก่อสร้างถนน ค.ส.ล. ขนาดกว้าง ๑.๒๐ ม.ยาว ๑๕๐ ม.หนา ๐.๑๕ ม. - งานใส่เหล็กตะแกรงปากท่อ จำนวน ๑๒ จุด | ๑๑๐,๐๐๐ | ๑๑๐,๐๐๐ | ๑๑๐,๐๐๐ | ๑๑๐,๐๐๐ | ๑๑๐,๐๐๐ | จำนวนถนน ค.ส.ล. ที่เพิ่มขึ้น | ประชาชนมีถนนใช้สำหรับสัญจรได้สะดวกรวดเร็ว | กองช่าง |
| ๒๘ | ซ่อมสร้างถนน ค.ส.ล. หมู่ ๒ บ้านวังวน (สายบ้านนางจันทร์แรม โฝดสูงเนิน - | เพื่อให้ประชาชนได้มีถนนสำหรับใช้ในการสัญจรและขนส่งผลผลิตทาง | - รื้อถนนถนน ค.ส.ล. เก่าออกพร้อมขนทิ้ง | ๓๕๐,๐๐๐ | ๓๕๐,๐๐๐ | ๓๕๐,๐๐๐ | ๓๕๐,๐๐๐ | ๓๕๐,๐๐๐ | จำนวนถนน ค.ส.ล. ที่ได้รับการบำรุงรักษา | ประชาชนมีถนนใช้สำหรับสัญจรได้สะดวก | กองช่าง |

| ที่ | โครงการ/กิจกรรม | วัตถุประสงค์ | เป้าหมาย (ผลผลิตของโครงการ) | งบประมาณและที่ผ่านมา | | | | | ตัวชี้วัด (KPI) | ผลลัพธ์ที่คาดว่าจะได้รับ | หน่วยงานที่รับผิดชอบหลัก |
|---|---|---|---|---|---|---|---|---|---|---|---|
| | | | | ๒๕๖๖ (บาท) | ๒๕๖๗ (บาท) | ๒๕๖๘ (บาท) | ๒๕๖๙ (บาท) | ๒๕๗๐ (บาท) | | | |
| | สะพาน ค.ส.ล.) | การเกษตรได้อย่างสะดวกรวดเร็ว | - ก่อสร้างถนน ค.ส.ล. กว้าง ๔ ม. ยาว ๑๓๐ ม. หนา ๐.๑๕ ม. พร้อมไหล่ทางตามสภาพ | | | | | | | รวดเร็ว | |
| ๒๙ | วางท่อระบายน้ำ ค.ส.ล. หมู่ที่ ๒ บ้านวังวน<br>**ช่วงที่ ๑** - สายจากศาลาหน้าบ้านนายยน โภชน์สูงเนิน - บ้านนายวิทยา<br>**ช่วงที่ ๒** - สายจากศาลาหน้าบ้านนายยน โภชน์สูงเนิน -ลำตะคอง | เพื่อให้ประชาชนมีท่อส่งน้ำใช้ระบายน้ำในการเกษตร | **ช่วงที่ ๑** วางท่อระบายน้า ค.ส.ล. ขนาด Ø ๐.๖๐ ม. ยาว ๔๖ ม. พร้อม บ่พักน้ำ ค.ส.ล. และถมดินกว้าง ๒ ม.<br>**ช่วงที่ ๒** วางท่อระบายน้า ค.ส.ล. ขนาด Ø ๐.๖๐ ม. ยาว ๑๑๔ ม. พร้อม บ่พักน้ำ ค.ส.ล. และถมดินกว้าง ๒ ม.<br>(ตามแบบที่ อบต.กำหนด) | -<br>- | -<br>- | ๑๐๐,๐๐๐<br>๑๕๐,๐๐๐ | ๑๐๐,๐๐๐<br>๑๕๐,๐๐๐ | ๑๐๐,๐๐๐<br>๑๕๐,๐๐๐ | มีสายท่อระบายน้ำ ค.ส.ล. เพิ่มขึ้น | ประชาชนมีท่อส่งน้ำใช้ระบายน้ำในการเกษตรและทางเดินสะดวกขึ้น | กองช่าง |
| ๓๐ | โครงการซ่อมสร้างถนน ค.ส.ล. หมู่ที่ ๒ บ้านวังวน | เพื่อใช้ในการสัญจรไป-มา ได้สะดวก | รื้อถนน ค.ส.ล.เดิม พร้อมเทคนกรีตใหม่<br>ช่วงที่ ๑ สายร้านค้าชุมชน - ถังเก็บน้ำฝน(ลานกีฬา)<br>ขนาด ก ๔ ม. ย ๑๒๘ ม. หนา ๐.๑๕ ม.<br>มี พท.ไม่น้อยกว่า ๕๑๒ ตร.ม. รื้อถนนเดิมเท ค.ส.ล.ใหม่ มีท่อประปาด้านข้างท่อเมน ๓ นิ้ว (ตามแบบที่ อบต.กำหนด)<br>ช่วงที่ ๒ สายถังเก็บน้ำฝน(ลานกีฬา) - สวนนายประสิทธิ์ เทศสูงเนิน<br>ขนาด ก ๔ ม. ย ๑๒๓ ม. หนา ๐.๑๕ ม.<br>มี พท.ไม่น้อยกว่า ๔๙๒ ตร.ม. รื้อถนนเดิมเท ค.ส.ล.ใหม่ มีท่อประปาด้านข้างท่อเมน ๓ นิ้ว (ตามแบบที่ อบต.กำหนด) | - | - | ๗๐๐,๐๐๐ | ๗๐๐,๐๐๐ | ๗๐๐,๐๐๐ | จำนวนถนนที่ได้รับการปรับปรุง | ประชาชนมีถนนใช้สำหรับสัญจรได้สะดวก | กองช่าง |
| ๓๑ | ก่อสร้างถนน ค.ส.ล. หมู่ที่ ๒ (สายทางแยก ถนน ค.ส.ล. - บ้านนายสมพงษ์ หงษ์สูงเนิน) | เพื่อให้ประชาชนได้มีถนนสำหรับใช้ในการสัญจรและขนส่งผลผลิตทางการเกษตรได้อย่างสะดวกรวดเร็ว | กว้าง ๓.๕๐ ม. ยาว ๗๐ ม.<br>หนา ๐.๑๕ ม. มี พท.ไม่น้อยกว่า ๒๔๕ ตร.ม.<br>พร้อมไหล่ทางหินคลุก ข้างละ ๐.๕๐ ม.(ตามแบบที่ อบต.กำหนด) | - | - | ๑๓๐,๐๐๐ | ๑๓๐,๐๐๐ | ๑๓๐,๐๐๐ | จำนวนถนน ค.ส.ล. ที่เพิ่มขึ้น | ประชาชนมีถนนใช้สำหรับสัญจรได้สะดวกรวดเร็ว | กองช่าง |
| ๓๒ | ติดตั้งเสาไฟฟ้าส่องสว่างสาธารณะพลังงานแสงอาทิตย์(โซล่าเซลล์) | เพื่อขยายเขตไฟฟ้าส่องสว่างสาธารณะ ในเขตพื้นที่ตำบลโคราช | ติดตั้งเสาฟ้าลังงานแสงอาทิตย์ พร้อมอุปกรณ์ครบชุด เสาสูง ๗ ม. | - | - | ๗๐๐,๐๐๐ | ๗๐๐,๐๐๐ | ๗๐๐,๐๐๐ | จำนวนเขตไฟฟ้าในตำบลที่เพิ่มขึ้น | ประชาชนมีไฟส่องสว่างใช้ได้รับความสะดวกและ | กองช่าง |

| ที่ | โครงการ/กิจกรรม | วัตถุประสงค์ | เป้าหมาย (ผลผลิตของโครงการ) | งบประมาณและที่ผ่านมา | | | | | ตัวชี้วัด (KPI) | ผลลัพธ์ที่คาดว่าจะได้รับ | หน่วยงานที่รับผิดชอบหลัก |
|---|---|---|---|---|---|---|---|---|---|---|---|
| | | | | ๒๕๖๖ (บาท) | ๒๕๖๗ (บาท) | ๒๕๖๘ (บาท) | ๒๕๖๙ (บาท) | ๒๕๗๐ (บาท) | | | |
| | หมู่ที่ ๒ บ้านวังวน (จากศาลาบ้านนายยน โภชน์สูงเนิน ถึง สนามฟุตบอล) | | จำนวน ๑๕ ต้น ระยะทาง ๖๐๐ ม. (ตามแบบที่ อบต.กำหนด) | | | | | | | ปลอดภัยในรการสัญจรไปมาในเวลากลางคืน | |
| ๓๓ | ซ่อมสร้างถนน ค.ส.ล. หมู่ที่ ๒ (สายจากศาลาบ้านนายยน โภชน์สูงเนิน ถึง บ้าน น.ส.ลำไย มั่งสูงเนิน) | เพื่อใช้ในการสัญจรไป-มา ได้สะดวก | รื้อถนน ค.ส.ล. เดิม พร้อม ขนทิ้ง ก่อสร้างถนน ค.ส.ล.ใหม่ กว้าง ๔ ม. ยาว ๑๓๐ ม. หนา ๐.๑๕ ม. มี พท.ไม่น้อยกว่า ๕๒๐ ตร.ม. (ตามแบบที่ อบต.กำหนด) | - | - | ๓๐๐,๐๐๐ | ๓๐๐,๐๐๐ | ๓๐๐,๐๐๐ | จำนวนถนน ค.ส.ล. ที่ได้รับการปรับปรุง | ประชาชนมีถนนใช้สำหรับสัญจรได้สะดวก | กองช่าง |
| ๓๔ | ซ่อมสร้างถนน ค.ส.ล. หมู่ที่ ๒ (สายจากศาลาบ้านนางศรีนวล สุดาทิพย์ ถึง บ้าน นายหวล ตั้วสูงเนิน) | เพื่อใช้ในการสัญจรไป-มา ได้สะดวก | รื้อถนน ค.ส.ล. เดิม พร้อม ขนทิ้ง ก่อสร้างถนน ค.ส.ล.ใหม่ กว้าง ๔ ม. ยาว ๑๖๒ ม. หนา ๐.๑๕ ม. มี พท.ไม่น้อยกว่า ๕๐๔ ตร.ม. (ตามแบบที่ อบต.กำหนด) | - | - | ๓๖๐,๐๐๐ | ๓๖๐,๐๐๐ | ๓๖๐,๐๐๐ | จำนวนถนน ค.ส.ล. ที่ได้รับการปรับปรุง | ประชาชนมีถนนใช้สำหรับสัญจรได้สะดวก | กองช่าง |
| ๓๕ | ก่อสร้างรางระบายน้ำ ค.ส.ล. พร้อมฝาปิด ค.ส.ล. หมู่ที่ ๒ บ้านวังวน (สายบ้านนางทองเมี้ยน ถึง ลำตะคอง) | เพื่อระบายน้ำจากบ้านเรือนราษฎรภายในหมู่บ้าน | - ก่อสร้างรางระบายน้ำ ค.ส.ล. พร้อมฝาปิด ค.ส.ล. ปากรางกว้าง ๐.๔๐ ม. ยาว ๓๕ ม. ลึก เฉลี่ย ๐.๔๐ ม. พร้อมวางท่อ ค.ส.ล. ขนาด Ø ๐.๓๐ ม. ยาว ๘ ม. (ตามแบบที่ อบต.กำหนด) | - | - | ๑๐๐,๐๐๐ | ๑๐๐,๐๐๐ | ๑๐๐,๐๐๐ | จำนวนรางระบายน้ำที่เพิ่มขึ้น | ไม่มีน้ำท่วมขังภายในหมู่บ้าน | |
| ๓๖ | ซ่อมสร้างถนน ค.ส.ล. หมู่ที่ ๒ บ้านวังวน (สายสามแยกศาลาบ้านลุงยนต์ ถึง บ้านนางจิบ สนสูงเนิน) | เพื่อให้ประชาชนได้มีถนนสำหรับใช้ในการสัญจรและขนส่งผลผลิตทางการเกษตรได้อย่างสะดวกรวดเร็ว | - รื้อถนนถนน ค.ส.ล. เก่าออกพร้อมขนทิ้ง - ก่อสร้างถนน ค.ส.ล. กว้าง ๔ ม. ยาว ๘๙ ม. หนา ๐.๑๕ ม. พร้อมไหล่ทางหินคลุกข้างละ ๐.๕๐ ม. (ตามแบบที่ อบต.กำหนด) | ๒๑๐,๐๐๐ | ๒๑๐,๐๐๐ | ๒๑๐,๐๐๐ | ๒๑๐,๐๐๐ | ๒๑๐,๐๐๐ | จำนวนถนน ค.ส.ล. ที่ได้รับการบำรุงรักษา | ประชาชนมีถนนใช้สำหรับสัญจรได้สะดวกรวดเร็ว | กองช่าง |
| ๓๗ | ก่อสร้างรางระบายน้ำ ค.ส.ล. พร้อมฝาปิด หมู่ที่ ๒ บ้านวังวน (สายบ้านนางจิบ สนสูงเนิน ถึง บ้าน | เพื่อจัดวางระบบระบายน้ำภายในหมู่บ้าน | - ก่อสร้างรางระบายน้ำ คสล. รูปตัวยู ขนาดปากรางกว้าง ๐.๓๐ ม. ลึก ๐.๓๐ ม. หนา ๐.๑๐ ม. ยาว ๗๔ ม. พร้อมฝาปิด ค.ส.ล. | ๓๐๐,๐๐๐ | ๓๐๐,๐๐๐ | ๓๐๐,๐๐๐ | ๓๐๐,๐๐๐ | ๓๐๐,๐๐๐ | จำนวนรางระบายน้ำที่เพิ่มขึ้น | ไม่มีน้ำท่วมขังภายในหมู่บ้าน | กองช่าง |

| ที่ | โครงการ/กิจกรรม | วัตถุประสงค์ | เป้าหมาย (ผลผลิตของโครงการ) | งบประมาณและที่ผ่านมา | | | | | ตัวชี้วัด (KPI) | ผลลัพธ์ที่คาดว่าจะได้รับ | หน่วยงานที่รับผิดชอบหลัก |
|---|---|---|---|---|---|---|---|---|---|---|---|
| | | | | ๒๕๖๖ (บาท) | ๒๕๖๗ (บาท) | ๒๕๖๘ (บาท) | ๒๕๖๙ (บาท) | ๒๕๗๐ (บาท) | | | |
| | นายยนต์) | | พร้อมวางท่อ ค.ส.ล. ขนาด Ø ๐.๓๐ ม จำนวน ๖ ท่อน รวมระยะทาง ๘๐ ม. (ตามแบบที่ อบต.กำหนด) | | | | | | | | |
| ๓๘ | ซ่อมแซมปรับปรุงหลังคาและถังเก็บน้ำฝน หมู่ที่ ๒ บ้านวังวน | ปรับปรุงหลังคาและถังเก็บน้ำฝนที่ชำรุด | ซ่อมแซมหลังคาและถังเก็บน้ำฝน ตามแบบที่ อบต.กำหนด | - | - | - | ๒๕๐,๐๐๐ | ๒๕๐,๐๐๐ | จำนวน ๑ แห่ง | ประชาชนมีถังกักเก็บน้ำไว้ใช้ | |
| | ***<u>หมู่ที่ ๓ บ้านโบสถ์</u>*** | | | | | | | | | | |
| ๓๙ | ก่อสร้างถนน ค.ส.ล. หมู่ที่ ๓ บ้านโบสถ์ (สายจากแยกสวนนางเมี้ยน ภู่หาญ - หน้าบ้านนายภัทรพล แผลงสูงเนิน) | เพื่อให้ประชาชนได้มีถนนสำหรับใช้ในการสัญจรและขนส่งผลผลิตทางการเกษตรได้อย่างสะดวกรวดเร็ว | - ก่อสร้างถนน ค.ส.ล. ขนาดกว้าง ๔ ม.ยาว ๑๙๐ ม.หนา ๐.๑๕ ม. พร้อมไหล่ทางลงหินคลุกข้างละ ๐.๕๐ ม. (ตามแบบที่ อบต.กำหนด) | ๔๐๐,๐๐๐ | ๔๐๐,๐๐๐ | ๔๐๐,๐๐๐ | ๔๐๐,๐๐๐ | ๔๐๐,๐๐๐ | จำนวนถนน ค.ส.ล. ที่เพิ่มขึ้น | ประชาชนมีถนนใช้สำหรับสัญจรได้สะดวกรวดเร็ว | กองช่าง |
| ๔๐ | ขยายไหล่ทาง ถนน ค.ส.ล. หมู่ที่ ๓ บ้านโบสถ์ (หน้าบ้านนาจำลอง พรมจรรห์) | เพื่อให้ประชาชนได้มีถนนสำหรับใช้ในการสัญจรและขนส่งผลผลิตทางการเกษตรได้อย่างสะดวกรวดเร็ว | - ขยายไหล่ทางถนน ค.ส.ล. ขนาดกว้าง ๑.๕๐ ม.ยาว ๓๕ ม.หนา ๐.๑๕ ม. หรือมีพื้นที่ไม่น้อยกว่า ๒๕.๕ ตร.ม. พร้อมยกระดับถนน.(ตามแบบที่ อบต.กำหนด) | ๒๘,๐๐๐ | ๒๘,๐๐๐ | ๒๘,๐๐๐ | ๒๘,๐๐๐ | ๒๘,๐๐๐ | ขยายพื้นที่ ถนน ค.ส.ล. เดิมให้กว้างขึ้น | ประชาชนมีถนนใช้สำหรับสัญจรได้สะดวกรวดเร็ว | กองช่าง |
| ๔๑ | วางท่อระบายน้ำ ค.ส.ล. หมู่ที่ ๓ บ้านโบสถ์ (บริเวณหน้าวัดบ้านโบสถ์) ถนนเลียบทางรถไฟ) | เพื่อบรรเทาปัญหาความเดือดร้อนเกี่ยวกับน้ำท่วมขังภายในหมู่บ้าน | - วางท่อระบายน้ำ ค.ส.ล. ขนาด Ø ๑ ม. ๑๒ ท่อน จำนวน ๑ จุด - บ่อพักน้ำปากกว้าง ๑ ม. ยาว ๑ ม. ลึก ๑.๒๐ ม. จำนวน ๒ บ่อ(ตามแบบที่ อบต.กำหนด) | ๕๐,๐๐๐ | ๕๐,๐๐๐ | ๕๐,๐๐๐ | ๕๐,๐๐๐ | ๕๐,๐๐๐ | จำนวนท่อระบายน้ำที่เพิ่มขึ้น | ไม่มีน้ำท่วมขังภายในหมู่บ้าน | กองช่าง |
| ๔๒ | ก่อสร้างฝาปิดรางระบายน้ำ หมู่ที่ ๓ บ้านโบสถ์ | เพื่อป้องกันอุบัติเหตุและเศษวัสดุขนาดใหญ่หล่นลงรางระบายน้ำ | - **<u>ช่วงที่ ๑</u>** (หน้าวัดโบสถ์ - บ้านนายจีน เหล็กสูงเนิน) ฝารางแบบเหล็ก ปากรางกว้าง ๐.๓๐ ม. ยาว ๑ ม. จำนวน ๑๕๗ ท่อน (ตามแบบที่ อบต.กำหนด) | ๒๙๐,๐๐๐ | ๒๙๐,๐๐๐ | ๒๙๐,๐๐๐ | ๒๙๐,๐๐๐ | ๒๙๐,๐๐๐ | จำนวนฝาปิดรางระบายน้ำที่เพิ่มขึ้น | ป้องกันเศษวัสดุขนาดใหญ่หล่นลงรางระบายน้ำ | กองช่าง |

| ที่ | โครงการ/กิจกรรม | วัตถุประสงค์ | เป้าหมาย (ผลผลิตของโครงการ) | งบประมาณและที่ผ่านมา | | | | | ตัวชี้วัด (KPI) | ผลลัพธ์ที่คาดว่าจะได้รับ | หน่วยงานที่รับผิดชอบหลัก |
|---|---|---|---|---|---|---|---|---|---|---|---|
| | | | | ๒๕๖๖ (บาท) | ๒๕๖๗ (บาท) | ๒๕๖๘ (บาท) | ๒๕๖๙ (บาท) | ๒๕๗๐ (บาท) | | | |
| | | | - **ช่วงที่ ๒** (หน้าวัดโบสถ์ - บ้านนายเชื่อม ก้อนสูงเนิน) ฝารางแบบเหล็ก ปากรางกว้าง ๐.๓๐ ม. ยาว ๑ ม. จำนวน ๑๔๕ ท่อน (ตามแบบที่ อบต.กำหนด) | ๑๓๐,๐๐๐ | ๑๓๐,๐๐๐ | ๑๓๐,๐๐๐ | ๑๓๐,๐๐๐ | ๑๓๐,๐๐๐ | | | |
| ๔๓ | ซ่อมแซมรางระบายน้ำพร้อมใส่ท่อและถมดิน หมู่ที่ ๓ บ้านโบสถ์ (สายบ้านนายจำลอง - บ้านนายเฉลิม) | เพื่อป้องกันอุบัติเหตุและเศษวัสดุขนาดใหญ่หล่นลงรางระบายน้ำ | - สภาพเดิม กว้าง ๑ ม. ยาว ๘๗ ม. ลึก ๐.๘๐ ม. วางท่อ คสล. ขนาด ø ๐.๖๐ ม. จำนวน ๗๗ ท่อน พร้อมฝาปิดแบบเหล็ก กว้าง ๑ ม. จำนวน ๑๐ ท่อน (ความยาวรวมท่อ ๘๗ ม.) พร้อมถมดิน(ตามแบบที่ อบต.กำหนด) | ๑๒๐,๐๐๐ | ๑๒๐,๐๐๐ | ๑๒๐,๐๐๐ | ๑๒๐,๐๐๐ | ๑๒๐,๐๐๐ | จำนวนรางระบายน้ำที่ได้รับการบำรุงรักษา | ป้องกันเศษวัสดุขนาดใหญ่หล่นลงรางระบายน้ำ | กองช่าง |
| ๔๔ | ขยายถนน ค.ส.ล. หมู่ที่ ๓ บ้านโบสถ์ (ซอยบ้านนายกฤษณะ หุนสูงเนิน ถึง สุดสาย) | เพื่อให้ประชาชนได้มีถนนสำหรับใช้ในการสัญจรและขนส่งผลผลิตทางการเกษตรได้อย่างสะดวกรวดเร็ว | ช่วงที่ ๑ ขยายถนน ค.ส.ล. กว้าง ๑.๕๐ ม. ยาว ๓๔ ม. หนา ๐.๑๕ ม. หรือมีพื้นที่ไม่น้อยกว่า ๕๑ ตร.ม. (ตามแบบที่ อบต.กำหนด)<br>ช่วงที่ ๒ ขยายถนน ค.ส.ล. กว้าง ๐.๖๐ ม. ยาว ๘๕ ม. หนา ๐.๑๕ ม. หรือมีพื้นที่ไม่น้อยกว่า ๕๑ ตร.ม. (ตามแบบที่ อบต.กำหนด)<br>ช่วงที่ ๓ ขยายถนน ค.ส.ล. กว้าง ๐.๕๐ ม. ยาว ๗๓ ม. หนา ๐.๑๕ ม. หรือมีพื้นที่ไม่น้อยกว่า ๕๑ ตร.ม. (ตามแบบที่ อบต.กำหนด) | - | - | ๙๐,๐๐๐ | ๙๐,๐๐๐ | ๙๐,๐๐๐ | ปริมาตรถนน ค.ส.ล.เดิมที่เพิ่มขึ้น | ประชาชนมีถนนใช้สำหรับสัญจรได้สะดวกรวดเร็ว | กองช่าง |
| ๔๕ | ก่อสร้างถนน ค.ส.ล. หมู่ที่ ๓ บ้านโบสถ์ (ซอยบ้านนางเหรีญ เวบสูงเนิน ถึง สุดสาย) | เพื่อให้ประชาชนได้มีถนนสำหรับใช้ในการสัญจรและขนส่งผลผลิตทางการเกษตรได้อย่างสะดวกรวดเร็ว | ก่อสร้างถนน ค.ส.ล. กว้าง ๓ ม. ยาว ๑๘ ม. หนา ๐.๑๕ ม. มี หรือมีพื้นที่ไม่น้อยกว่า ๕๔ ตร.ม. พร้อมไหล่ทาง หินคลุกเฉลี่ยข้างละ ๐.๒๐ ม.(ตามแบบที่ อบต.กำหนด) | - | - | ๓๕,๐๐๐ | ๓๕,๐๐๐ | ๓๕,๐๐๐ | จำนวนถนน ค.ส.ล. ที่เพิ่มขึ้น | ประชาชนมีถนนใช้สำหรับสัญจรได้สะดวกรวดเร็ว | กองช่าง |
| ๔๖ | ก่อสร้างรางระบายน้ำ ค.ส.ล. พร้อมฝาปิด ค.ส.ล. หมู่ที่ ๓ บ้านโบสถ์ (สายบ้านนายสมโภชน์ โฉสูงเนิน | เพื่อระบายน้ำจากบ้านเรือนราษฎรภายในหมู่บ้าน | - ก่อสร้างรางระบายน้ำ ค.ส.ล. พร้อมฝาปิด ค.ส.ล. ขนาดปากรางกว้าง ๐.๓๐ ม. ยาว ๑๓๖ ม. ลึกเฉลี่ย ๐.๓๐ ม. | - | - | - | ๑๕๐,๐๐๐ | ๑๕๐,๐๐๐ | จำนวนรางระบายน้ำที่เพิ่มขึ้น | ไม่มีน้ำท่วมขังภายในหมู่บ้าน | กองช่าง |

| ที่ | โครงการ/กิจกรรม | วัตถุประสงค์ | เป้าหมาย (ผลผลิตของโครงการ) | งบประมาณและที่ผ่านมา | | | | | ตัวชี้วัด (KPI) | ผลลัพธ์ที่คาดว่าจะได้รับ | หน่วยงานที่รับผิดชอบหลัก |
|---|---|---|---|---|---|---|---|---|---|---|---|
| | | | | ๒๕๖๖ (บาท) | ๒๕๖๗ (บาท) | ๒๕๖๘ (บาท) | ๒๕๖๙ (บาท) | ๒๕๗๐ (บาท) | | | |
| | ถึง ถนนเลียบทางรถไฟ) | | (ตามแบบที่ อบต.กำหนด) | | | | | | | | |
| ๔๗ | ถมยกระดับดินเพื่อก่อสร้างลานเอนกประสงค์ หมู่ที่ ๓ บ้านโบสถ์ บริเวณทิศตะวันออกของวัดโดบสถ์ | เพื่อก่อสร้างลานกีฬาเอนกประสงค์ | ถมดิน ยกระดับดิน กว้าง ๑๒ ม. ยาว ๑๕ ม. กว้าง ๑๒ ม. ยาว ๑๕ ม. ลึก ๒ ม. มีปริมาตรดินถมไม่น้อยกว่า ๓๖๐ ลบ.ม.(ตามแบบที่ อบต.กำหนด) | - | - | ๕๐,๐๐๐ | ๕๐,๐๐๐ | ๕๐,๐๐๐ | เพิ่มพื้นที่ออกกำลังกาย | มีสนามกีฬาออกกำลังกายเอนกประสงค์ | กองช่าง |
| ๔๘ | ก่อสร้างถนนหินคลุก หมู่ที่ ๓ บ้านโบสถ์ (สายบ้าน น.ส.ชอ้อน โฉสูงเนิน - ถนน ค.ส.ล. เดิม) | เพื่อให้ประชาชนได้มีถนนสำหรับใช้ในการสัญจร | ถนนหินคลุกกว้าง ๔ ม. ยาว ๙๙ ม. หนา ๐.๑๐ ม. มีปริมาตรดินถม ไม่น้อยกว่า ๓๙๖ ลบ.ม. (ตามแบบที่ อบต.กำหนด) | - | - | ๑๐๐,๐๐๐ | ๑๐๐,๐๐๐ | ๑๐๐,๐๐๐ | จำนวนถนนหินคลุกที่เพิ่มขึ้น | ประชาชนมีถนนใช้สำหรับสัญจรได้สะดวก | กองช่าง |
| ๔๙ | ก่อสร้างถนน ค.ส.ล. หมู่ที่ ๓ (สายบ้าน น.ส.ชอ้อน โฉสูงเนิน ถึง ถนน ค.ส.ล. เดิม) | เพื่อให้ประชาชนได้มีถนนสำหรับใช้ในการสัญจรและขนส่งผลผลิตทางการเกษตรได้อย่างสะดวกรวดเร็ว | ก่อสร้างถนน ค.ส.ล. กว้าง ๔ ม. ยาว ๙๙ ม. หนา ๐.๑๕ ม. หรือมีพื้นที่ไม่น้อยกว่า ๓๙๖ ตร.ม. พร้อมไหล่ทางหินคลุกตามสภาพ(ตามแบบที่ อบต.กำหนด) | - | - | ๒๕๐,๐๐๐ | ๒๕๐,๐๐๐ | ๒๕๐,๐๐๐ | จำนวนถนน ค.ส.ล. ที่เพิ่มขึ้น | ประชาชนมีถนนใช้สำหรับสัญจรได้สะดวกรวดเร็ว | กองช่าง |
| ๕๐ | ก่อสร้างถนนหินคลุก สายเรียบคลองมะค่าทั้งสองฝั่งคลอง หมู่ที่ ๓ บ้านโบสถ์ | เพื่อให้ประชาชนได้มีถนนสำหรับใช้ในการสัญจรทางการเกษตร | ถนนหินคลุกกว้าง ๔ ม. ยาว ๒,๕๐๐ ม. หนา ๐.๑๐ ม. มีปริมาตรดินถม ไม่น้อยกว่า ๑๐,๐๐๐ ลบ.ม. (ตามแบบที่ อบต.กำหนด) | - | ๕๐๐,๐๐๐ | ๕๐๐,๐๐๐ | ๕๐๐,๐๐๐ | ๕๐๐,๐๐๐ | จำนวนถนนหินคลุกที่เพิ่มขึ้น | ประชาชนมีถนนใช้สำหรับสัญจรได้สะดวก | กองช่าง |
| ๕๑ | ก่อสร้างถนนหินคลุก หมู่ที่ ๓ บ้านโบสถ์ (สายจากสวนนายสมโภชน์ ถึง ถนนตัดสวนนางเมี้ยน) | เพื่อให้ประชาชนได้มีถนนสำหรับใช้ในการสัญจรทางการเกษตร | ถนนหินคลุกกว้าง ๔ ม. ยาว ๒๐๐ ม. หนา ๐.๑๐ ม. มีปริมาตรดินถม ไม่น้อยกว่า ๘๐๐ ลบ.ม. (ตามแบบที่ อบต.กำหนด) | - | ๒๐๐,๐๐๐ | ๒๐๐,๐๐๐ | ๒๐๐,๐๐๐ | ๒๐๐,๐๐๐ | จำนวนถนนหินคลุกที่เพิ่มขึ้น | ประชาชนมีถนนใช้สำหรับสัญจรได้สะดวก | กองช่าง |
| | ***<u>หมู่ที่ ๔ บ้านนาตะโครก</u>*** | | | | | | | | | | |
| ๕๒ | ก่อสร้างถนน ค.ส.ล. หมู่ ๔ บ้านนาตะโครก (บ้านนางสำรอง - บ้านนางพะเนาว์) | เพื่อให้ประชาชนได้ใช้ถนนในการสัญจรได้อย่างสะดวก | - ก่อสร้างถนน ค.ส.ล. ขนาด กว้าง ๔ ม. ยาว ๑๖๘ ม. หนา ๐.๑๕ ม. มีพื้นที่ไม่น้อยกว่า ๖๗๒ ตร.ม. | ๔๐๐,๐๐๐ | ๔๐๐,๐๐๐ | ๔๐๐,๐๐๐ | ๔๐๐,๐๐๐ | ๔๐๐,๐๐๐ | จำนวนถนน ค.ส.ล. ที่เพิ่มขึ้น | ประชาชนมีถนนใช้สำหรับสัญจรได้สะดวกรวดเร็ว | กองช่าง |

| ที่ | โครงการ/กิจกรรม | วัตถุประสงค์ | เป้าหมาย (ผลผลิตของโครงการ) | งบประมาณและที่ผ่านมา | | | | | ตัวชี้วัด (KPI) | ผลลัพธ์ที่คาดว่าจะได้รับ | หน่วยงานที่รับผิดชอบหลัก |
|---|---|---|---|---|---|---|---|---|---|---|---|
| | | | | ๒๕๖๖ (บาท) | ๒๕๖๗ (บาท) | ๒๕๖๘ (บาท) | ๒๕๖๙ (บาท) | ๒๕๗๐ (บาท) | | | |
| | | | - วางท่อลอด ค.ส.ล. Ø ๐.๓๐ ม. . ยาว ๑๐ ม. จำนวน ๑๐ ท่อน ๒ จุด ตามแบบ อบต.กำหนด | | | | | | | | |
| ๕๓ | ก่อสร้างสะพาน หมู่ที่ ๔ บ้านนาตะโครก-(สายจากสวนนางดวงใจ - บ้านนางสาวสุขุม ฉาบสูงเนิน) | เพื่อให้ประชาชนได้ใช้สะพานในการสัญจรได้อย่างสะดวก | - ก่อสร้างสะพานเดินใช้วางพื้นสำเร็จรูป ขนาดกว้าง ๒ ม. ยาว ๗๖ ม. ทำตามคลองน้ำ ตามแบบ อบต.กำหนด | ๘๐,๐๐๐ | ๘๐,๐๐๐ | ๘๐,๐๐๐ | ๘๐,๐๐๐ | ๘๐,๐๐๐ | จำนวนสะพานที่เพิ่มขึ้น | ประชาชนได้รับความสะดวกในการเดินทาง | กองช่าง |
| ๕๔ | ก่อสร้างรางระบายน้ำ หมู่ที่ ๔ บ้านนาตะโครก (สายบ้านนางน้อย รามสูงเนิน) | เพื่อระบายน้ำจากบ้านเรือนราษฎรภายในหมู่บ้าน | - ก่อสร้างรางระบายน้ำแบบเหล็ก ขนาดปากรางกว้าง ๐.๓๐ ม. ลึก ๐.๓๐ ม. พร้อมฝาปิดรางระบายน้ำแบบเหล็ก - วางท่อระบายน้ำ ค.ส.ล. Ø ๐.๓๐ ม. ยาว ๒๑ ม. ตามแบบ อบต.กำหนด | ๒๒,๐๐๐ | ๒๒,๐๐๐ | ๒๒,๐๐๐ | ๒๒,๐๐๐ | ๒๒,๐๐๐ | จำนวนรางระบายน้ำที่เพิ่มขึ้น | ไม่มีน้ำท่วมขังภายในหมู่บ้าน | กองช่าง |
| ๕๕ | ก่อสร้างถนน ค.ส.ล. หมู่ ๔ บ้านนาตะโครก (บ้านนางน้อย รามสูงเนิน) | เพื่อให้ประชาชนได้ใช้ถนนในการสัญจรได้อย่างสะดวก | - รื้อถนนเดิมออก และก่อสร้างถนน ค.ส.ล. ขนาดกว้าง ๖ ม. ยาว ๑๐ ม. หนา ๐.๑๕ ม. ตามแบบ อบต.กำหนด | ๓๗,๐๐๐ | ๓๗,๐๐๐ | ๓๗,๐๐๐ | ๓๗,๐๐๐ | ๓๗,๐๐๐ | จำนวนถนน ค.ส.ล. ที่ได้รับการบำรุงรักษา | ประชาชนมีถนนใช้สำหรับสัญจรได้สะดวกรวดเร็ว | กองช่าง |
| ๕๖ | ขยายถนน ค.ส.ล. หมู่ ๔ บ้านนาตะโครก (สายรั้ววัดโนนตาล - สี่แยกบ้านนางแนบ ฉวยสูงเนิน) | เพื่อให้ประชาชนได้ใช้ถนนในการสัญจรได้อย่างสะดวก | - ขยายถนน ค.ส.ล. ขนาดกว้าง ๒ ม. ยาว ๘๗ ม. หนา ๐.๑๕ ม. ตามแบบ อบต.กำหนด | ๙๕,๐๐๐ | ๙๕,๐๐๐ | ๙๕,๐๐๐ | ๙๕,๐๐๐ | ๙๕,๐๐๐ | จำนวนถนน ค.ส.ล. ที่เพิ่มขึ้น | ประชาชนมีถนนใช้สำหรับสัญจรได้สะดวกรวดเร็ว | กองช่าง |
| ๕๗ | ก่อสร้างถนน ค.ส.ล. หมู่ที่ ๔ บ้านนาตะโครก (สายบ้านนายอินตะโชติ แก้วเมตตา-บ้านนายเชิด แก้วเมตตา) | เพื่อให้ประชาชนได้มีถนนสำหรับใช้ในการสัญจร | - ก่อสร้างถนน ค.ส.ล. ขนาดกว้าง ๒ ม. ยาว ๘๐ ม. หนา ๐.๑๕ ม. พร้อมถมดินไหล่ทางตามสภาพ ตามแบบ อบต.กำหนด | ๙๐,๐๐๐ | ๙๐,๐๐๐ | ๙๐,๐๐๐ | ๙๐,๐๐๐ | ๙๐,๐๐๐ | จำนวนถนน ค.ส.ล. ที่เพิ่มขึ้น | ประชาชนมีถนนใช้สำหรับสัญจรได้สะดวกรวดเร็ว | กองช่าง |
| ๕๘ | ก่อสร้างถนนหินคลุก หมู่ ๔ บ้านนาตะโครก (สายบ้านนางประทุมพร ยาวิศิษฏ์ - สวนนายบุญเหลือ เกตุตะคุ) | เพื่อให้ประชาชนได้มีถนนสำหรับใช้ในการสัญจรและขนส่งผลผลิตทางการเกษตรได้อย่างสะดวกรวดเร็ว | - ก่อสร้างถนนหินคลุก ขนาดกว้าง ๔ ม. ยาว ๘๐๐ ม. หนา ๐.๓๐ ม. ตามแบบ อบต.กำหนด | ๒๕๐,๐๐๐ | ๒๕๐,๐๐๐ | ๒๕๐,๐๐๐ | ๒๕๐,๐๐๐ | ๒๕๐,๐๐๐ | จำนวนถนนที่เพิ่มขึ้น | ประชาชนมีถนนใช้สำหรับสัญจรได้สะดวกรวดเร็ว | กองช่าง |

| ที่ | โครงการ/กิจกรรม | วัตถุประสงค์ | เป้าหมาย (ผลผลิตของโครงการ) | งบประมาณและที่ผ่านมา | | | | | ตัวชี้วัด (KPI) | ผลลัพธ์ที่คาดว่าจะได้รับ | หน่วยงานที่รับผิดชอบหลัก |
|---|---|---|---|---|---|---|---|---|---|---|---|
| | | | | ๒๕๖๖ (บาท) | ๒๕๖๗ (บาท) | ๒๕๖๘ (บาท) | ๒๕๖๙ (บาท) | ๒๕๗๐ (บาท) | | | |
| ๕๙ | ก่อสร้างรางระบายน้ำ ค.ส.ล. หมู่ที่ ๔ บ้านนาตะโครก พร้อมฝาปิด ค.ส.ล. (สายจาก รพ.สต.เมืองเก่า - ลงบึงนาตะโครก) | เพื่อเป็นทางน้ำไหลลงสู่บึงนาตะโครกและป้องกันน้ำท่วมขัง | - ก่อสร้างรางระบายน้ำ ค.ส.ล. ขนาดปากรางกว้าง ๐.๓๐ ม. ยาว ๑๙๓ ม. ลึก ๐.๕๐ ม. พร้อมฝาปิดรางระบายน้ำ ค.ส.ล. หนา ๐.๑๕ ม - วางท่อลอด ค.ส.ล. Ø ๐.๓๐ ม . ยาว ๔๗ ม. จำนวน ๔๗ ท่อน ๕ จุด รวมระยะทาง ๒๔๐ ม.ตามแบบ อบต.กำหนด | ๓๖๐,๐๐๐ | ๓๖๐,๐๐๐ | ๓๖๐,๐๐๐ | ๓๖๐,๐๐๐ | ๓๖๐,๐๐๐ | จำนวนรางระบายน้ำที่เพิ่มขึ้น | ประชาชนมีน้ำไว้ใช้ ลดปัญหาน้ำท่วมขัง | กองช่าง |
| ๖๐ | ก่อสร้างรางระบายน้ำ ค.ส.ล. หมู่ที่ ๔ บ้านนาตะโครก พร้อมฝาปิด ค.ส.ล. (สายจาก บ้านนางล้อม บุญสูงเนิน - บ้านนางนิตยา ปัญญาเสถียร) | เพื่อน้ำในบ้านเรือนมีรางระบายน้ำ | - ก่อสร้างรางระบายน้ำ ค.ส.ล. ขนาดปากรางกว้าง ๐.๓๐ ม. ยาว ๕๐ม. ลึก ๐.๕๐ ม. พร้อมฝาปิดรางระบายน้ำ ค.ส.ล. หนา ๐.๑๕ ม - วางท่อลอด ค.ส.ล. Ø ๐.๓๐ ม . ยาว ๑๐ ม. จำนวน ๑๐ ท่อน ๒ จุด ตามแบบ อบต.กำหนด | ๙๐,๐๐๐ | ๙๐,๐๐๐ | ๙๐,๐๐๐ | ๙๐,๐๐๐ | ๙๐,๐๐๐ | จำนวนรางระบายน้ำที่เพิ่มขึ้น | ลดปัญหาน้ำท่วมขัง | กองช่าง |
| ๖๑ | ก่อสร้างรางระบายน้ำ ค.ส.ล. หมู่ที่ ๔ บ้านนาตะโครก พร้อมฝาปิด ค.ส.ล. (สายจาก บ้านนายชั้น รวยสูงเนิน - บ้านนางประจิง เจิมขุนทด) | เพื่อน้ำในบ้านเรือนมีทางระบาย | - ก่อสร้างรางระบายน้ำ ค.ส.ล. ขนาดปากรางกว้าง ๐.๓๐ ม. ยาว ๕๐ม. ลึก ๐.๕๐ ม. พร้อมฝาปิดรางระบายน้ำ ค.ส.ล. หนา ๐.๑๕ ม ตามแบบ อบต.กำหนด | ๗๕,๐๐๐ | ๗๕,๐๐๐ | ๗๕,๐๐๐ | ๗๕,๐๐๐ | ๗๕,๐๐๐ | จำนวนรางระบายน้ำที่เพิ่มขึ้น | ลดปัญหาน้ำท่วมขัง | กองช่าง |
| ๖๒ | ก่อสร้างรางระบายน้ำ ค.ส.ล. หมู่ที่ ๔ บ้านนาตะโครก พร้อมฝาปิด ค.ส.ล. (สายจาก บ้านนายเสนีย์รักษ์ สัพทานนท์ - บ้านนางกานดา สันติตระกูลเวช) | เพื่อน้ำในบ้านเรือนมีรางระบายน้ำ | - ก่อสร้างรางระบายน้ำ ค.ส.ล. ขนาดปากรางกว้าง ๐.๓๐ ม.ยาว ๕๐ม. ลึกเฉลี่ย ๐.๓๐ ม. พร้อมฝาปิดรางระบายน้ำ ค.ส.ล. หนา ๐.๑๕ ม - วางท่อลอด ค.ส.ล. Ø ๐.๓๐ ม . ยาว ๑๐ ม. จำนวน ๑๐ ท่อน ๒ จุด | ๙๐,๐๐๐ | ๙๐,๐๐๐ | ๙๐,๐๐๐ | ๙๐,๐๐๐ | ๙๐,๐๐๐ | จำนวนรางระบายน้ำที่เพิ่มขึ้น | ลดปัญหาน้ำท่วมขัง | กองช่าง |

| ที่ | โครงการ/กิจกรรม | วัตถุประสงค์ | เป้าหมาย (ผลผลิตของโครงการ) | งบประมาณและที่ผ่านมา | | | | | ตัวชี้วัด (KPI) | ผลลัพธ์ที่คาดว่าจะได้รับ | หน่วยงานที่รับผิดชอบหลัก |
|---|---|---|---|---|---|---|---|---|---|---|---|
| | | | | ๒๕๖๖ (บาท) | ๒๕๖๗ (บาท) | ๒๕๖๘ (บาท) | ๒๕๖๙ (บาท) | ๒๕๗๐ (บาท) | | | |
| | | | ตามแบบ อบต.กำหนด | | | | | | | | |
| ๖๓ | ก่อสร้างรางระบายน้ำ ค.ส.ล. หมู่ที่ ๔ บ้านนาตะโครก พร้อมฝาปิด ค.ส.ล. (สายจาก บ้านเช่านางกุหลาบ - ไหลลงรางระบายน้ำใหญ่ | เพื่อน้ำในบ้านเรือนมีรางระบายน้ำ | - ก่อสร้างรางระบายน้ำ ค.ส.ล. ขนาดปากรางกว้าง ๐.๓๐ ม.ยาว ๕๐ม. ลึก ๐.๕๐ ม. พร้อมฝาปิดรางระบายน้ำ ค.ส.ล. หนา ๐.๑๕ ม<br>- วางท่อลอด ค.ส.ล. Ø ๐.๓๐ ม<br>. ยาว ๑๐ ม. จำนวน ๑๐ ท่อน ๒ จุด ตามแบบ อบต.กำหนด | ๙๐,๐๐๐ | ๙๐,๐๐๐ | ๙๐,๐๐๐ | ๙๐,๐๐๐ | ๙๐,๐๐๐ | จำนวนรางระบายน้ำที่เพิ่มขึ้น | ลดปัญหาน้ำท่วมขัง | กองช่าง |
| ๖๔ | ก่อสร้างรางระบายน้ำ ค.ส.ล. หมู่ที่ ๔ บ้านนาตะโครก พร้อมฝาปิด ค.ส.ล. (สายจาก บ้านหัวบึง - บึงใหญ่บ้านนาตะโครก) | เพื่อน้ำในบ้านเรือนมีรางระบายน้ำ | - ก่อสร้างรางระบายน้ำ ค.ส.ล. ขนาดปากรางกว้าง ๐.๓๐ ม.ยาว ๕๐ม. ลึก ๐.๕๐ ม. พร้อมฝาปิดรางระบายน้ำ ค.ส.ล. หนา ๐.๑๕ ม<br>- วางท่อลอด ค.ส.ล. Ø ๐.๓๐ ม<br>. ยาว ๑๐ ม. จำนวน ๑๐ ท่อน ๒ จุด ตามแบบ อบต.กำหนด | ๙๐,๐๐๐ | ๙๐,๐๐๐ | ๙๐,๐๐๐ | ๙๐,๐๐๐ | ๙๐,๐๐๐ | จำนวนรางระบายน้ำที่เพิ่มขึ้น | ลดปัญหาน้ำท่วมขัง | กองช่าง |
| ๖๕ | ก่อสร้างถนน ค.ส.ล. หมู่ที่ ๔ บ้านนาตะโครก (จากบ้านนางวนิดา จันทรนาคี ถึง ประปาหมู่บ้าน) | เพื่อให้ประชาชนได้มีถนนสำหรับใช้ในการสัญจรและขนส่งผลผลิตทางการเกษตรได้อย่างสะดวกรวดเร็ว | กว้าง ๔ ม. ยาว ๒๐๐ ม. หนา ๐.๑๕ ม. มี พท.เฉลี่ย ๘๐๐ ตร.ม. ไหล่ทาง หินคลุกตามสภาพ ตามแบบ อบต.กำหนด | - | - | ๔๘๐,๐๐๐ | ๔๘๐,๐๐๐ | ๔๘๐,๐๐๐ | จำนวนถนน ค.ส.ล. ที่เพิ่มขึ้น | ประชาชนมีถนนใช้สำหรับสัญจรได้สะดวกรวดเร็ว | กองช่าง |
| ๖๖ | ก่อสร้างรางระบายน้ำ ค.ส.ล. หมู่ที่ ๔ บ้านนาตะโครก พร้อมฝาปิด ค.ส.ล. (สายจากบ้านนางทองสร้อย รามสูงเนิน - บ้านนางเจียว รวยสูงเนิน) | เพื่อน้ำในบ้านเรือนมีรางระบายน้ำ | - ก่อสร้างรางระบายน้ำ ค.ส.ล. ขนาดปากรางกว้าง ๐.๓๐ ม.ยาว ๕๐ม. ลึก ๐.๕๐ ม. พร้อมฝาปิดรางระบายน้ำ ค.ส.ล. หนา ๐.๑๕ ม<br>- วางท่อลอด ค.ส.ล. Ø ๐.๓๐ ม<br>. ยาว ๑๐ ม. จำนวน ๑๐ ท่อน ๒ จุด | ๙๐,๐๐๐ | ๙๐,๐๐๐ | ๙๐,๐๐๐ | ๙๐,๐๐๐ | ๙๐,๐๐๐ | จำนวนรางระบายน้ำที่เพิ่มขึ้น | ลดปัญหาน้ำท่วมขัง | กองช่าง |

| ที่ | โครงการ/กิจกรรม | วัตถุประสงค์ | เป้าหมาย (ผลผลิตของโครงการ) | งบประมาณและที่ผ่านมา | | | | | ตัวชี้วัด (KPI) | ผลลัพธ์ที่คาดว่าจะได้รับ | หน่วยงานที่รับผิดชอบหลัก |
|---|---|---|---|---|---|---|---|---|---|---|---|
| | | | | ๒๕๖๖ (บาท) | ๒๕๖๗ (บาท) | ๒๕๖๘ (บาท) | ๒๕๖๙ (บาท) | ๒๕๗๐ (บาท) | | | |
| | | | ตามแบบ อบต.กำหนด | | | | | | | | |
| ๖๗ | ก่อสร้างถนน ค.ส.ล. หมู่ที่ ๔ บ้านนาตะโครก (สายบ้านนางแก้ว - บ้านนางตอง พุ่มไสว) | เพื่อให้ประชาชนได้มีถนนสำหรับใช้ในการสัญจร | - ก่อสร้างถนน ค.ส.ล. ขนาดกว้าง ๔ ม. ยาว ๒๗ ม. หนา ๐.๑๕ ม. พร้อมถมดินไหล่ทางตามสภาพ - วางท่อลอด ค.ส.ล. Ø ๐.๖๐ ม จำนวน ๕ ท่อน ๑ จุด ตามแบบที่ อบต.กำหนด | - | ๑๐๐,๐๐๐ | ๑๐๐,๐๐๐ | ๑๐๐,๐๐๐ | ๑๐๐,๐๐๐ | จำนวนถนน ค.ส.ล. ที่เพิ่มขึ้น | ประชาชนมีถนนใช้สำหรับสัญจรได้สะดวกรวดเร็ว | กองช่าง |
| ๖๘ | ก่อสร้างรางระบายน้ำ ค.ส.ล. หมู่ที่ ๔ บ้านนาตะโครก (สายต่อจาก หมู่ที่ ๕ บ้านหัวบึง - หมู่ที่ ๑ บ้านเมืองเก่า) | เพื่อน้ำในบ้านเรือนมีรางระบายน้ำ | - ก่อสร้างรางระบายน้ำ ค.ส.ล. ขนาดปากรางกว้าง ๐.๔๐ ม.ยาว ๑,๕๐๐ ม ลึกเฉลี่ย ๐.๕๐ ม. พร้อมฝาปิด รางระบายน้ำ ค.ส.ล. หนา ๐.๑๕ ม - วางท่อลอด ค.ส.ล. Ø ๐.๔๐ ม . ยาว ๑๐ ม. จำนวน ๒๐ จุด ตามแบบ อบต.กำหนด | ๑,๐๐๐,๐๐๐ | ๑,๐๐๐,๐๐๐ | ๑,๐๐๐,๐๐๐ | ๑,๐๐๐,๐๐๐ | ๑,๐๐๐,๐๐๐ | จำนวนรางระบายน้ำที่เพิ่มขึ้น | ลดปัญหาน้ำท่วมขัง | กองช่าง |
| ๖๙ | ก่อสร้างถนน ค.ส.ล. หมู่ที่ ๔ บ้านนาตะโครก (ซอยบ้านนายสุชาติ เสือโพธิ์ ถึง ทุ่งนา) | เพื่อให้ประชาชนได้มีถนนสำหรับใช้ในการสัญจรและขนส่งผลผลิตทางการเกษตรได้อย่างสะดวกรวดเร็ว | กว้าง ๔ ม. ยาว ๑๒๐ ม. หนา ๐.๑๕ ม. หรือมีพื้นที่ไม่น้อยกว่า ๔๘๐ ตร.ม. ไหล่ทาง หินคลุกตามสภาพ พร้อมท่อลอด ขนาด ๐.๓๐ ๔ ท่อน (ตามแบบที่ อบต.กำหนด) | - | - | ๒๙๐,๐๐๐ | ๒๙๐,๐๐๐ | ๒๙๐,๐๐๐ | จำนวนถนน ค.ส.ล. ที่เพิ่มขึ้น | ประชาชนมีถนนใช้สำหรับสัญจรได้สะดวกรวดเร็ว | กองช่าง |
| ๗๐ | ก่อสร้างถนน ค.ส.ล. หมู่ที่ ๔ บ้านนาตะโครก (จากคลองสาธารณะหนองเป็ด ถึง บ้านนางสายม่าน) | เพื่อให้ประชาชนได้มีถนนสำหรับใช้ในการสัญจรและขนส่งผลผลิตทางการเกษตรได้อย่างสะดวกรวดเร็ว | กว้าง ๔ ม. ยาว ๑๗๐ ม. หนา ๐.๑๕ ม. หรือมีพื้นที่ไม่น้อยกว่า ๖๘๐ ตร.ม. ไหล่ทาง หินคลุกตามสภาพ (ตามแบบที่ อบต.กำหนด) | - | - | ๔๒๐,๐๐๐ | ๔๒๐,๐๐๐ | ๔๒๐,๐๐๐ | จำนวนถนน ค.ส.ล. ที่เพิ่มขึ้น | ประชาชนมีถนนใช้สำหรับสัญจรได้สะดวกรวดเร็ว | กองช่าง |
| ๗๑ | ก่อสร้างถนน ค.ส.ล. หมู่ที่ ๔ บ้านนาตะโครก (จาก บ้านนางสายม่าน ถึง สุดคอง | เพื่อให้ประชาชนได้มีถนนสำหรับใช้ในการสัญจรและขนส่งผลผลิตทางการเกษตรได้อย่างสะดวกรวดเร็ว | กว้าง ๓ ม. ยาว ๕๐ ม. หนา ๐.๑๕ ม. หรือมีพื้นที่ไม่น้อยกว่า ๑๕๐ ตร.ม. ไหล่ทาง หินคลุกตามสภาพ (ตามแบบที่ อบต.กำหนด) | - | - | ๑๐๐,๐๐๐ | ๑๐๐,๐๐๐ | ๑๐๐,๐๐๐ | จำนวนถนน ค.ส.ล. ที่เพิ่มขึ้น | ประชาชนมีถนนใช้สำหรับสัญจรได้สะดวกรวดเร็ว | กองช่าง |
| ๗๒ | ก่อสร้างซุ้มประตูเข้า - ออก หมู่บ้านนาตะโครก หมู่ที่ ๔ | ประชาสัมพันธ์หมู่บ้าน | ซุ้มประตูเหล็กพร้อมป้าย กว้าง ๑๔ ม. สูง ๕.๕๐ ม. | - | - | - | ๗๐๐,๐๐๐ | ๗๐๐,๐๐๐ | จำนวน ๒ จุด | มีซุ้มประตูประจำหมู่บ้าน | อบต./หมู่บ้าน |

| ที่ | โครงการ/กิจกรรม | วัตถุประสงค์ | เป้าหมาย (ผลผลิตของโครงการ) | งบประมาณและที่ผ่านมา | | | | | ตัวชี้วัด (KPI) | ผลลัพธ์ที่คาดว่าจะได้รับ | หน่วยงานที่รับผิดชอบหลัก |
|---|---|---|---|---|---|---|---|---|---|---|---|
| | | | | ๒๕๖๖ (บาท) | ๒๕๖๗ (บาท) | ๒๕๖๘ (บาท) | ๒๕๖๙ (บาท) | ๒๕๗๐ (บาท) | | | |
| | แทนซุ้มประตูเดิม | | แทนซุ้มประตูเดิม (ตามแบบที่ อบต.กำหนด) | | | | | | | | |
| ๗๓ | ซ่อมสร้างถนน ค.ส.ล. หมู่ที่ ๔ บ้านนาตะโครก (สายจากบ้านนางน้อย รามสูงเนิน ถึง ผนังกำแพงวัด) | เพื่อใช้ในการสัญจรไป-มา ได้สะดวก | รื้อถนน ค.ส.ล. เดิม พร้อม ขนทิ้ง ก่อสร้างถนน ค.ส.ล.ใหม่ กว้าง ๗ ม. ยาว ๑๒ ม. หนา ๐.๑๕ ม. หรือมีพื้นที่ไม่น้อยกว่า ๘๔ ตร.ม. (ตามแบบที่ อบต.กำหนด) | - | - | ๕๐,๐๐๐ | ๕๐,๐๐๐ | ๕๐,๐๐๐ | จำนวนถนน ค.ส.ล. ที่ได้รับการปรับปรุง | ประชาชนมีถนนใช้สำหรับสัญจรได้สะดวก | กองช่าง |
| ๗๔ | ก่อสร้างศาลาที่พักริมทางเอนกประสงค์ หมู่ที่ ๔ บ้านนาตะโครก บริเวณแยก รพ.สต.เมืองเก่า | ใช้เป็นที่พักริมทางและจัดกิจกรรม | ก่อสร้างศาลาที่พักริมทาง ตามแบบที่ อบต.กำหนด | - | - | - | ๒๐๐,๐๐๐ | ๒๐๐,๐๐๐ | จำนวนศาลาที่พักริมทาง | ประชาชนมีศาลาที่พักริมทางไว้พักรอและจัดกิจกรรมทั่วไป | อบต./หมู่บ้าน |
| | ***<u>หมู่ที่ ๕ บ้านหัวบึง</u>*** | | | | | | | | | | |
| ๗๕ | ขยายถนน ค.ส.ล. หมู่ที่ ๕ บ้านหัวบึง (สายบ้านนางประจวบ - ที่ดินนายดวง) | เพื่อให้ประชาชนได้มีถนนสำหรับใช้ในการสัญจรและขนส่งผลผลิตทางการเกษตรได้อย่างสะดวกรวดเร็ว | ขยายถนน ค.ส.ล. กว้าง ๑.๕๐ ม. ยาว ๔๐ ม. หนา ๐.๑๕ ม. หรือมีพื้นที่ไม่น้อยกว่า ๖๐ ตร.ม. ตามแบบ อบต.กำหนด | - | - | ๕๐,๐๐๐ | ๕๐,๐๐๐ | ๕๐,๐๐๐ | ปริมาตรถนน ค.ส.ล.เดิมที่เพิ่มขึ้น | ประชาชนมีถนนใช้สำหรับสัญจรได้สะดวกรวดเร็ว | กองช่าง |
| ๗๖ | ขยายถนน ค.ส.ล.หมู่ที่ ๕ บ้านหัวบึง (สายแยกโรงสูบป่าช้า - แยกถนนดำ) | เพื่อให้ประชาชนใช้สัญจรไปมาได้สะดวก | - ขยายถนน ค.ส.ล. ขนาดกว้างด้านละ ๑ ม. ยาว ๕๕๗ ม. หนา ๐.๑๕ ม. (๒ข้าง) พร้อมวางท่อ หรือมีพื้นที่ไม่น้อยกว่า ๑,๑๑๔ ตร.ม. ค.ส.ล. ขนาด ø ๐.๓๐ ม.จำนวน ๓ จุด ตามแบบ อบต.กำหนด | - | ๕๘๐,๐๐๐ | ๕๘๐,๐๐๐ | ๕๘๐,๐๐๐ | ๕๘๐,๐๐๐ | ขยายพื้นผิวจราจรถนน ค.ส.ล. ให้กว้างขึ้น | ประชาชนใช้สัญจรไปมาได้สะดวก | กองช่าง |
| ๗๗ | ก่อสร้างถนน ค.ส.ล. หมู่ที่ ๕ บ้านหัวบึง (สายบ้านนางเทศ อาจสูงเนิน - ที่ดินนายชวน หรุ่นสูงเนิน) | เพื่อให้ประชาชนได้มีถนนสำหรับใช้ในการสัญจรและขนส่งผลผลิตทางการเกษตรได้อย่างสะดวกรวดเร็ว | กว้าง ๓ ม. ยาว ๑๕๐ ม. หนา ๐.๑๕ ม. หรือมีพื้นที่ไม่น้อยกว่า ๔๕๐ ตร.ม. ไหล่ทาง หินคลุกตามสภาพ ตามแบบ อบต.กำหนด | - | - | ๒๘๐,๐๐๐ | ๒๘๐,๐๐๐ | ๒๘๐,๐๐๐ | จำนวนถนน ค.ส.ล. ที่เพิ่มขึ้น | ประชาชนมีถนนใช้สำหรับสัญจรได้สะดวกรวดเร็ว | กองช่าง |
| ๗๘ | ก่อสร้างถนนลาดยางอัลฟัสติกคอนกรีต | เพื่อยกระดับถนน ประชาชนได้มีถนน | ก่อสร้างถนนลาดยางแอสฟัลติก | ๑,๘๐๐,๐๐๐ | ๑,๘๐๐,๐๐๐ | ๑,๘๐๐,๐๐๐ | ๑,๘๐๐,๐๐๐ | ๑,๘๐๐,๐๐๐ | จำนวนถนน ค.ส.ล. | ประชาชนมีถนนใช้สำ | กองช่าง |

| ที่ | โครงการ/กิจกรรม | วัตถุประสงค์ | เป้าหมาย (ผลผลิตของโครงการ) | งบประมาณและที่ผ่านมา | | | | | ตัวชี้วัด (KPI) | ผลลัพธ์ที่คาดว่าจะได้รับ | หน่วยงานที่รับผิดชอบหลัก |
|---|---|---|---|---|---|---|---|---|---|---|---|
| | | | | ๒๕๖๖ (บาท) | ๒๕๖๗ (บาท) | ๒๕๖๘ (บาท) | ๒๕๖๙ (บาท) | ๒๕๗๐ (บาท) | | | |
| | ถนนสายรอบหมู่บ้านหัวบึง พร้อมตีเส้นและติดตั้งเครื่องหมายจราจร | สำหรับห้ประชาชนได้มีถนนสำหรับใช้สัญจรและขนส่ง | คอนกรีตทับถนน ค.ส.ล. เดิม รวมระยะทาง ยาว ๗๔๑ ม. | | | | | | ที่เพิ่มขึ้น | หรับสัญจรได้สะดวก | |
| ๗๙ | ก่อสร้างรางระบายน้ำ ค.ส.ล. หมู่ที่ ๕ บ้านหัวบึง (สายจากบ้านนายธาดา - ที่นา อ.ต้อย) | เพื่อน้ำในบ้านเรือนมีรางระบายน้ำ | - ก่อสร้างรางระบายน้ำ ค.ส.ล. ขนาดปากรางกว้าง ๐.๓๐ ม.ยาว ๔๐ ม ลึกเฉลี่ย ๐.๓๐ ม. พร้อมฝาปิดรางระบายน้ำ ค.ส.ล. หนา ๐.๑๕ ม ตามแบบ อบต.กำหนด | - | ๑๕๐,๐๐๐ | ๑๕๐,๐๐๐ | ๑๕๐,๐๐๐ | ๑๕๐,๐๐๐ | จำนวนรางระบายน้ำที่เพิ่มขึ้น | ลดปัญหาน้ำท่วมขัง | กองช่าง |
| ๘๐ | ก่อสร้างรางระบายน้ำ ค.ส.ล. หมู่ที่ ๕ บ้านหัวบึง (สายจากบ้านนายประจวบ สะโม ถึงบ้านนายสมเกียรติ พยังเม) | เพื่อน้ำในบ้านเรือนมีรางระบายน้ำ | - ก่อสร้างรางระบายน้ำ ค.ส.ล. ขนาดปากรางกว้าง ๐.๓๐ ม.ยาว ๔๐ ม ลึกเฉลี่ย ๐.๓๐ ม. พร้อมฝาปิดรางระบายน้ำ ค.ส.ล. หนา ๐.๑๕ ม ตามแบบ อบต.กำหนด | - | ๑๕๐,๐๐๐ | ๑๕๐,๐๐๐ | ๑๕๐,๐๐๐ | ๑๕๐,๐๐๐ | จำนวนรางระบายน้ำที่เพิ่มขึ้น | ลดปัญหาน้ำท่วมขัง | กองช่าง |
| ๘๑ | ก่อสร้างรางระบายน้ำ ค.ส.ล. หมู่ที่ ๕ บ้านหัวบึง (สายจากบ้านนายณัฐวุฒิ แวสูงเนิน ถึงรั้วบ้านนายวิวัฒน์ หาญสูงเนิน) | เพื่อน้ำในบ้านเรือนมีรางระบายน้ำ | - ก่อสร้างรางระบายน้ำ ค.ส.ล. ขนาดปากรางกว้าง ๐.๓๐ ม.ยาว ๔๐ ม ลึกเฉลี่ย ๐.๓๐ ม. พร้อมฝาปิดรางระบายน้ำ ค.ส.ล. หนา ๐.๑๕ ม ตามแบบ อบต.กำหนด | - | ๑๕๐,๐๐๐ | ๑๕๐,๐๐๐ | ๑๕๐,๐๐๐ | ๑๕๐,๐๐๐ | จำนวนรางระบายน้ำที่เพิ่มขึ้น | ลดปัญหาน้ำท่วมขัง | กองช่าง |
| | ***<u>หมู่ที่ ๖ บ้านหัวนา</u>*** | | | | | | | | | | |
| ๘๒ | ก่อสร้างผนัง ค.ส.ล. กันน้ำเซาะตลิ่งพัง หมู่ที่ ๖ บ้านหัวนา (สายบ้านนายบุญส่ง อภิชัยณรงค์ - บ้านนางศรีวิลัย ชัยรัตน์) | เพื่อกันน้ำเซาะตลิ่งพังเข้าที่บ้านเรือนของประชาชนที่อาศัยอยู่รอบๆ บริเวณนั้น | - ขนาดความยาว จำนวน ๘๐ ม. | ๔๐๐,๐๐๐ | ๔๐๐,๐๐๐ | ๔๐๐,๐๐๐ | ๔๐๐,๐๐๐ | ๔๐๐,๐๐๐ | มีผนัง ค.ส.ล. กันน้ำเซาะตลิ่งพังยาวขึ้น | เพื่อให้มีพนังกันน้ำเซาะตลิ่งพัง | กองช่าง |
| ๘๓ | ก่อสร้างผนัง ค.ส.ล. กันน้ำเซาะตลิ่งพัง หมู่ที่ ๖ บ้านหัวนา (สายบ้านนายปุ่น ทึกสูงเนิน - บ้านนายเสน่ห์ วอสูงเนิน) | เพื่อกันน้ำเซาะตลิ่งพังเข้าที่บ้านเรือนของประชาชนที่อาศัยอยู่รอบๆ บริเวณนั้น | - ขนาดความยาว จำนวน ๕๐ ม. | - | ๒๐๐,๐๐๐ | ๒๐๐,๐๐๐ | ๒๐๐,๐๐๐ | ๒๐๐,๐๐๐ | มีผนัง ค.ส.ล. กันน้ำเซาะตลิ่งพังยาวขึ้น | เพื่อให้มีพนังกันน้ำเซาะตลิ่งพัง | กองช่าง |
| ๘๔ | ซ่อมแซมถนน ค.ส.ล. หมู่ที่ ๖ บ้านหัวนา | เพื่อให้ถนน ค.ส.ล. สายเดิมที่ชำรุด | -รื้อผิวถนน ค.ส.ล.เดิมออกพร้อมขนทิ้ง | - | ๘๗๓,๐๐๐ | ๘๗๓,๐๐๐ | ๘๗๓,๐๐๐ | ๘๗๓,๐๐๐ | จำนวนถนน ค.ส.ล. | ประชาชนมีถนนใช้สำ | กองช่าง |

| ที่ | โครงการ/กิจกรรม | วัตถุประสงค์ | เป้าหมาย (ผลผลิตของโครงการ) | งบประมาณและที่ผ่านมา | | | | | ตัวชี้วัด (KPI) | ผลลัพธ์ที่คาดว่าจะได้รับ | หน่วยงานที่รับผิดชอบหลัก |
|---|---|---|---|---|---|---|---|---|---|---|---|
| | | | | ๒๕๖๖ (บาท) | ๒๕๖๗ (บาท) | ๒๕๖๘ (บาท) | ๒๕๖๙ (บาท) | ๒๕๗๐ (บาท) | | | |
| | (สายจากหมู่ที่ ๒ บ้านวังวน ติดสะพานบุ่งขี้เหล็ก - บ้านนางศิริวิไล ชัยรัตน์) เชื่อมตำบลโคราชไปตำบลบุ่งโคราช | กลับใช้การได้ดีขึ้น | มีพื้นที่ไม่น้อยกว่า ๑,๒๕๖ ตร.ม. - ก่อสร้างถนน ค.ส.ล. กว้าง ๔ ม. ยาว ๓๑๔ ม. หนา ๐.๑๕ ม. หรือมีพื้นที่ไม่น้อยกว่า ๑,๒๕๖ ตร.ม. ไหล่ทางลงหินคลุกเฉลี่ยข้างละ ๐.๕๐ ม. ตามแบบที่ อบต.กำหนด | | | | | | ที่ได้รับการปรับปรุง | หรับสัญจรได้สะดวก | |
| ๘๕ | ก่อสร้างถนน ค.ส.ล. หมู่ที่ ๖ บ้านหัวนา (สายบ้านนายบุญรอด - ทุ่งนา) | เพื่อให้ประชาชนได้มีถนนสำหรับใช้ในการสัญจรและขนส่งผลผลิตทางการเกษตรได้อย่างสะดวกรวดเร็ว | - ก่อสร้างถนน ค.ส.ล. กว้าง ๓ ม. ยาว ๑๓๕ ม. หนา ๐.๑๕ ม. ไหล่ทางลงหินคลุกตามสภาพ ตามแบบที่ อบต.กำหนด | - | ๒๒๓,๐๐๐ | ๒๒๓,๐๐๐ | ๒๒๓,๐๐๐ | ๒๒๓,๐๐๐ | จำนวนถนน ค.ส.ล. ที่เพิ่มขึ้น | ประชาชนมีถนนใช้สำหรับสัญจรได้สะดวก | กองช่าง |
| ๘๖ | ก่อสร้างถนน ค.ส.ล. หมู่ที่ ๖ บ้านหัวนา (สายบ้านนายยุทธนา จงสูงเนิน ถึง บ้านนางเสวียง เหนียวจันทึก) | เพื่อให้ประชาชนได้มีถนนสำหรับใช้ในการสัญจรและขนส่ง | กว้าง ๔ ม. ยาว ๘๐ ม. หนา ๐.๑๕ ม. หรือมีพื้นที่ไม่น้อยกว่า ๓๒๐ ตร.ม. ไหล่ทาง หินคลุกตามสภาพ พร้อมวางท่อ ขนาด ๔๐ ม. จำนวน ๗ ท่อน ตามแบบที่ อบต.กำหนด | - | - | ๒๐๐,๐๐๐ | ๒๐๐,๐๐๐ | ๒๐๐,๐๐๐ | จำนวนถนน ค.ส.ล. ที่เพิ่มขึ้น | ประชาชนมีถนนใช้สำหรับสัญจรได้สะดวกรวดเร็ว | กองช่าง |
| ๘๗ | ก่อสร้างถนน ค.ส.ล. หมู่ที่ ๖ บ้านหัวนา (สายบ้านนางล้อม ถึง บ้านนายยุทธนา จงสูงเนิน) | เพื่อให้ประชาชนได้มีถนนสำหรับใช้ในการสัญจรและขนส่ง | กว้าง ๔ ม. ยาว ๘๐ ม. หนา ๐.๑๕ ม. หรือมีพื้นที่ไม่น้อยกว่า ๓๒๐ ตร.ม. ไหล่ทาง หินคลุกตามสภาพ ตามแบบที่ อบต.กำหนด | - | - | ๒๐๐,๐๐๐ | ๒๐๐,๐๐๐ | ๒๐๐,๐๐๐ | จำนวนถนน ค.ส.ล. ที่เพิ่มขึ้น | ประชาชนมีถนนใช้สำหรับสัญจรได้สะดวกรวดเร็ว | กองช่าง |
| ๘๘ | ก่อสร้างถนน ค.ส.ล. หมู่ที่ ๖ บ้านหัวนา (สายบ้านนางน้ำค้าง ภักดี - คอสะพาน ต.บุ่งขี้เหล็ก) | เพื่อให้ประชาชนได้มีถนนสำหรับใช้ในการสัญจรและขนส่ง | กว้าง ๔ ม. ยาว ๘๐ ม. หนา ๐.๑๕ ม. หรือมีพื้นที่ไม่น้อยกว่า ๓๒๐ ตร.ม. ไหล่ทาง หินคลุกตามสภาพ ตามแบบที่ อบต.กำหนด | - | - | ๒๐๐,๐๐๐ | ๒๐๐,๐๐๐ | ๒๐๐,๐๐๐ | จำนวนถนน ค.ส.ล. ที่เพิ่มขึ้น | ประชาชนมีถนนใช้สำหรับสัญจรได้สะดวกรวดเร็ว | กองช่าง |
| ๘๙ | ก่อสร้างผนังกันน้ำเซาะตลิ่งพัง | เพื่อกันน้ำเซาะตลิ่งพังเข้าที่บ้านเรือน | - ก่อสร้างกำแพงปูนผนังพร้อม | - | - | ๒๕๐,๐๐๐ | ๒๕๐,๐๐๐ | ๒๕๐,๐๐๐ | มีผนัง ค.ส.ล. กันน้ำเซาะ | เพื่อให้มีพนังกันน้ำเซาะ | กองช่าง |

| ที่ | โครงการ/กิจกรรม | วัตถุประสงค์ | เป้าหมาย (ผลผลิตของโครงการ) | งบประมาณและที่ผ่านมา | | | | | ตัวชี้วัด (KPI) | ผลลัพธ์ที่คาดว่าจะได้รับ | หน่วยงานที่รับผิดชอบหลัก |
|---|---|---|---|---|---|---|---|---|---|---|---|
| | | | | ๒๕๖๖ (บาท) | ๒๕๖๗ (บาท) | ๒๕๖๘ (บาท) | ๒๕๖๙ (บาท) | ๒๕๗๐ (บาท) | | | |
| | หมู่ที่ ๖ บ้านหัวนา (จากบ้านนายสอาด แซ่ตั้ง - บ้านนางล้อม เวสูงเนิน) | ของประชาชนที่อาศัยอยู่รอบๆ บริเวณนั้น | ลงเสาเข็ม ความยาว ๕๐ ม. | | | | | | ตลิ่งพังยาวขึ้น | ตลิ่งพัง | |
| ๙๐ | ก่อสร้างดาดเหมือง ค.ส.ล. รูปตัวยู หมู่ที่ ๖ บ้านหัวนา (สายต่อจากตัวยูเดิม - สุดทุ่งนา) | เพื่อให้ประชาชนมีน้ำใช้ในการเกษตร | -ก่อสร้างเหมืองดาดคอนกรีต กว้าง ๑ ม. ด้านล่างกว้าง ๐.๓๐ ม. หนา ๐.๐๕ ม. ยาว ๒๐ ม. | - | - | ๕๐,๐๐๐ | ๕๐,๐๐๐ | ๕๐,๐๐๐ | จำนวนเหมืองดาดคอนกรีตที่เพิ่มขึ้น | ประชาชนมีน้ำใช้ในการเกษตร | กองช่าง |
| | ***<u>หมู่ที่ ๗ บ้านกกกอก</u>*** | | | | | | | | | | |
| ๙๑ | ก่อสร้างฝาปิดรางระบายน้ำ หมู่ที่ ๗ บ้านกกกอก (สายบ้านนายจง เยินสูงเนิน - บ้านนางพริ้ม โทนสูงเนิน) | เพื่อป้องกันเศษวัตถุขนาดใหญ่ตกลงรางระบายน้ำจากบ้านเรือนราษฎร | - ก่อสร้างฝาปิดรางระบายน้ำแบบเหล็กปากรางกว้าง ๐.๓๐ ม. ยาว ๑ ม. จำนวน ๔๑ ท่อน ตามแบบที่ อบต.กำหนด | ๔๑,๐๐๐ | ๔๑,๐๐๐ | ๔๑,๐๐๐ | ๔๑,๐๐๐ | ๔๑,๐๐๐ | จำนวนฝาปิดรางระบายน้ำที่เพิ่มขึ้น | มีฝารางระบายน้ำกันเศษวัตถุตกหล่นในรางระบายน้ำ | กองช่าง |
| ๙๒ | ก่อสร้างขยายถนน ค.ส.ล. หมู่ที่ ๗ บ้านกกกอก (สายหน้าปราสาทหินเมืองแขก - สี่แยกทางไปบ้านกุดหิน พร้อมรางระบายน้ำ ค.ส.ล. และฝาปิด ค.ส.ล.) | เพื่อให้ประชาชนได้มีถนนสำหรับใช้ในการสัญจรและขนส่งได้อย่างสะดวกปลอดภัย | - ก่อสร้างขยายถนน ค.ส.ล. ขนาดกว้าง ๒ ม. ยาว ๑๗๘ ม. หนา ๐.๑๕ ม. พร้อมรางระบายน้ำ ค.ส.ล. กว้าง ๐.๖๐ ม. ลึก ๐.๘๐ ม. ระยะทางยาว ๑๗๘ ม. และฝาปิด ค.ส.ล. หนา ๐.๑๕ ม.ระยะทางยาว ๑๗๘ ม. ตามแบบที่ อบต.กำหนด | ๔๕๐,๐๐๐ | ๔๕๐,๐๐๐ | ๔๕๐,๐๐๐ | ๔๕๐,๐๐๐ | ๔๕๐,๐๐๐ | ขนาดพื้นผิวถนนที่เพิ่มขึ้น | ประชาชนมีถนนใช้สำหรับสัญจรได้สะดวกปลอดภัย | กองช่าง |
| ๙๓ | ซ่อมสร้างรางระบายน้ำ หมู่ที่ ๗ บ้านกกกอก (สายบ้านนายอุทิศ ทับสูงเนิน - นางวรรณภา บุญรักษ์) | เพื่อป้องกันน้ำท่วมขังภายในถนนหมู่บ้าน | - ซ่อมแซมข้างรางระบายน้ำ ระยะทาง ๓๗ เมตร ตามแบบที่ อบต.กำหนด | ๓๐,๐๐๐ | ๓๐,๐๐๐ | ๓๐,๐๐๐ | ๓๐,๐๐๐ | ๓๐,๐๐๐ | จำนวนรางระบายน้ำที่ได้รับการบำรุงรักษา | ไม่มีน้ำท่วมขังภายในหมู่บ้าน | กองช่าง |
| ๙๔ | ก่อสร้างถนนหินคลุก หมู่ที่ ๗ บ้านกกกอก (สายบ้านนางลอน หาญสูงเนิน - ลำตะคอง) | เพื่อให้ประชาชนได้มีถนนสำหรับใช้ในการสัญจรและขนส่งผลผลิตทางการเกษตรได้อย่างสะดวกรวดเร็ว | - ก่อสร้างถนนหินคลุก ขนาดกว้าง ๓ ม. ยาว ๑๓๐ ม. หนาเฉลี่ย ๐.๒๐ ม. หรือมีปริมาตรไม่น้อยกว่า ๑๒๕ ลูกบาศก์เมตร - งานวางท่อ ค.ส.ล. ขนาด Ø ๐.๖๐ ม. จำนวน ๒ จุดๆละ ๔ ท่อน | ๒๐๐,๐๐๐ | ๒๐๐,๐๐๐ | ๒๐๐,๐๐๐ | ๒๐๐,๐๐๐ | ๒๐๐,๐๐๐ | จำนวนถนนที่เพิ่มขึ้น | ประชาชนมีถนนใช้สำหรับสัญจรได้สะดวกรวดเร็ว | กองช่าง |

| ที่ | โครงการ/กิจกรรม | วัตถุประสงค์ | เป้าหมาย (ผลผลิตของโครงการ) | งบประมาณและที่ผ่านมา | | | | | ตัวชี้วัด (KPI) | ผลลัพธ์ที่คาดว่าจะได้รับ | หน่วยงานที่รับผิดชอบหลัก |
|---|---|---|---|---|---|---|---|---|---|---|---|
| | | | | ๒๕๖๖ (บาท) | ๒๕๖๗ (บาท) | ๒๕๖๘ (บาท) | ๒๕๖๙ (บาท) | ๒๕๗๐ (บาท) | | | |
| | | | รวมจำนวน ๘ ท่อน ตามแบบที่ อบต.กำหนด | | | | | | | | |
| ๙๕ | ซ่อมสร้างรางระบายน้ำ หมู่ที่ ๗ บ้านกกกอก (สายบ้านนางเทียม ถนอมพลกรัง - สามแยกบ้านนายสุเทพ ทับสูงเนิน) | เพื่อป้องกันน้ำท่วมขังภายในถนนหมู่บ้าน | - ซ่อมแซมพื้นรางระบายน้ำปรับระดับเทคอนกรีตพื้นรางระบายน้ำ พร้อมวางท่อ ค.ส.ล.ขนาดø ๐.๓๐ ม. ยาว ๑๐ ม. รวมระยะทาง ๗๘ ม. ตามแบบที่ อบต.กำหนด | ๖๐,๐๐๐ | ๖๐,๐๐๐ | ๖๐,๐๐๐ | ๖๐,๐๐๐ | ๖๐,๐๐๐ | จำนวนรางระบายน้ำที่ได้รับการบำรุงรักษา | ไม่มีน้ำท่วมขังภายในหมู่บ้าน | กองช่าง |
| ๙๖ | ก่อสร้างถนน ค.ส.ล. หมู่ที่ ๗ บ้านกกกอก (สายบ้านนางทิพย์ ถึง บ้านนายชาญชัย ปอยสูงเนิน) | เพื่อให้ประชาชนได้มีถนนสำหรับใช้ในการสัญจรและขนส่ง | กว้าง ๔ ม. ยาว ๑๖๕ ม. หนา ๐.๑๕ ม. หรือมีพื้นที่ไม่น้อยกว่า ๖๖๐ ตร.ม. ไหล่ทาง หินคลุกตามสภาพ ตามแบบที่ อบต.กำหนด | - | - | ๔๐๐,๐๐๐ | ๔๐๐,๐๐๐ | ๔๐๐,๐๐๐ | จำนวนถนน ค.ส.ล. ที่เพิ่มขึ้น | ประชาชนมีถนนใช้สำหรับสัญจรได้สะดวก | กองช่าง |
| ๙๗ | ก่อสร้างศาลาประชาคม หมู่ที่ ๗ บ้านกกกอก ชนิดน๊อคดาวน์ บริเวณปราสาทเมืองแขก | เพื่อใช้เป็นสถานที่จัดประชาคม ประชุมและจัดกิจกรรม | หมู่ที่ ๗ บ้านกกกอก บริเวณหน้าสามแยกบ้านกกกอก ตามแบบที่ อบต.กำหนด | - | - | - | ๕๐๐,๐๐๐ | ๕๐๐,๐๐๐ | ศาลาประชาคม ๑ แห่ง | ประชาชนมีสถานที่จัดกิจกรรมประชุมและประชาคม | อบต./หมู่บ้าน |
| ๙๘ | ก่อสร้างรางระบายน้ำ ค.ส.ล. พร้อมฝาปิด ค.ส.ล. หมู่ที่ ๗ บ้านกกกอก (สายจากสี่แยกบ้านกุดหินร้านขายของเก่า ถึงบ้านนางทองย้อย) พร้อมวางท่อลอด | เพื่อระบายน้ำจากบ้านเรือนราษฎรภายในหมู่บ้าน | - ก่อสร้างรางระบายน้ำ ค.ส.ล. พร้อมฝาปิด ค.ส.ล. ขนาดปากรางกว้าง ๐.๕๐ ม. ยาว ๓๘๐ ม. ลึกเฉลี่ย ๐.๔๐ ม. ตามแบบที่ อบต.กำหนด | - | - | - | ๙๕๐,๐๐๐ | ๙๕๐,๐๐๐ | จำนวนรางระบายน้ำที่เพิ่มขึ้น | ไม่มีน้ำท่วมขังภายในหมู่บ้าน | กองช่าง |
| ๙๙ | ก่อสร้างศาลาที่พักริมทางเอนกประสงค์ หมู่ที่ ๗ บ้านกกกอก | ใช้เป็นที่พักริมทางและจัดกิจกรรม | ก่อสร้างศาลาที่พักริมทาง ตามแบบที่ อบต.กำหนด | - | - | - | ๒๐๐,๐๐๐ | ๒๐๐,๐๐๐ | จำนวนศาลาที่พักริมทาง | ประชาชนมีศาลาที่พักริมทางไว้พักรอและจัดกิจกรรมทั่วไป | กองช่าง |
| ๑๐๐ | ก่อสร้างถนน ค.ส.ล. หมู่ที่ ๗ บ้านกกกอก (สายบ้านนางลอน - บ้านนายเดือนหลง) | เพื่อให้ประชาชนได้มีถนนสำหรับใช้ในการสัญจรและขนส่ง | กว้าง ๔ ม. ยาว ๑๖๕ ม. หนา ๐.๑๕ ม. หรือมีพื้นที่ไม่น้อยกว่า ๖๖๐ ตร.ม. ไหล่ทาง หินคลุกตามสภาพ | - | - | ๔๐๐,๐๐๐ | ๔๐๐,๐๐๐ | ๔๐๐,๐๐๐ | จำนวนถนน ค.ส.ล. ที่เพิ่มขึ้น | ประชาชนมีถนนใช้สำหรับสัญจรได้สะดวก | กองช่าง |

| ที่ | โครงการ/กิจกรรม | วัตถุประสงค์ | เป้าหมาย (ผลผลิตของโครงการ) | งบประมาณและที่ผ่านมา | | | | | ตัวชี้วัด (KPI) | ผลลัพธ์ที่คาดว่าจะได้รับ | หน่วยงานที่รับผิดชอบหลัก |
|---|---|---|---|---|---|---|---|---|---|---|---|
| | | | | ๒๕๖๖ (บาท) | ๒๕๖๗ (บาท) | ๒๕๖๘ (บาท) | ๒๕๖๙ (บาท) | ๒๕๗๐ (บาท) | | | |
| | | | ตามแบบที่ อบต.กำหนด | | | | | | | | |
| ๑๐๑ | ก่อสร้างรางระบายน้ำ ค.ส.ล. พร้อมฝาปิด ค.ส.ล. หมู่ที่ ๗ บ้านกกอก (สายบ้านนางยุวลักษณ์ ถึงลำตะคลอง) | เพื่อระบายน้ำจากบ้านเรือนราษฎรภายในหมู่บ้าน | ก่อสร้างรางระบายน้ำ ค.ส.ล. พร้อมฝาปิด ค.ส.ล. ขนาด กว้าง ๐.๓๐ ม. ยาว ๑๐๐ ม. หนา ๐.๐๕ ม. ตามแบบที่ อบต.กำหนด | - | - | ๑๒๐,๐๐๐ | ๑๒๐,๐๐๐ | ๑๒๐,๐๐๐ | จำนวนรางระบายน้ำที่เพิ่มขึ้น | ไม่มีน้ำท่วมขังภายในหมู่บ้าน | กองช่าง |
| | ***<u>หมู่ที่ ๘ บ้านกุดหิน</u>*** | | | | | | | | | | |
| ๑๐๒ | ก่อสร้างท่อระบายน้ำ ค.ส.ล. หมู่ที่ ๘ บ้านกุดหิน (สายหน้าโรงเรียนบ้านกุดหิน - คลองหนองอีเริง) | เพื่อระบายน้ำจากบ้านเรือนราษฎรภายในหมู่บ้าน | - งานวางท่อ ค.ส.ล.ขนาด Ø ๐.๔๐ ม. พร้อมบ่อพักน้ำสำเร็จรูป ระยะทาง ยาว ๑๒๕ ม. ตามแบบที่ อบต.กำหนด | ๒๕๐,๐๐๐ | ๒๕๐,๐๐๐ | ๒๕๐,๐๐๐ | ๒๕๐,๐๐๐ | ๒๕๐,๐๐๐ | จำนวนท่อระบายน้ำที่เพิ่มขึ้น | ไม่มีน้ำท่วมขังภายในหมู่บ้าน | กองช่าง |
| ๑๐๓ | ก่อสร้างถนน ค.ส.ล. หมู่ที่ ๘ บ้านกุดหิน (สายบ้านนายเสวย โทนสูงเนิน - คลองหนองโดก) | เพื่อให้ประชาชนได้มีถนนสำหรับใช้ในการสัญจรและขนส่งผลผลิตทางการเกษตรได้อย่างสะดวกรวดเร็ว | - ก่อสร้างถนน ค.ส.ล. ขนาดกว้าง ๔ ม. ยาว ๑๖ ม. หนา ๐.๑๕ ม. พร้อมงานวางท่อระบายน้ำ ค.ส.ล. ขนาด Ø ๐.๔๐ ม. พร้อมบ่อพักน้ำสำเร็จรูป ระยะทาง ๑๖ ม. ตามแบบที่ อบต.กำหนด | ๑๕๐,๐๐๐ | ๑๕๐,๐๐๐ | ๑๕๐,๐๐๐ | ๑๕๐,๐๐๐ | ๑๕๐,๐๐๐ | จำนวนถนน ค.ส.ล. ที่เพิ่มขึ้น | ประชาชนมีถนนใช้สำหรับสัญจรได้สะดวกรวดเร็ว | กองช่าง |
| ๑๐๔ | ก่อสร้างถนน ค.ส.ล. หมู่ที่ ๘ บ้านกุดหิน (ถนนสายหลังโรงเรียน - สุดสาย) | เพื่อให้ประชาชนได้มีถนนสำหรับใช้ในการสัญจรและขนส่งผลผลิตทางการเกษตรได้อย่างสะดวกรวดเร็ว | - ก่อสร้างถนน ค.ส.ล. กว้าง ๕ ม. ยาว ๘๐ ม. หนา ๐.๑๕ ม. ไหล่ทางหินคลุกตามสภาพ ตามแบบที่ อบต.กำหนด | ๒๑๐,๐๐๐ | ๒๑๐,๐๐๐ | ๒๑๐,๐๐๐ | ๒๑๐,๐๐๐ | ๒๑๐,๐๐๐ | จำนวนถนนที่เพิ่มขึ้น | ประชาชนมีถนนใช้สำหรับสัญจรได้สะดวกรวดเร็ว | กองช่าง |
| ๑๐๕ | ก่อสร้างรางระบายน้ำ หมู่ที่ ๘ บ้านกุดหิน (สายบ้านนายบัว เจริญศิริ - บ้านนายวิรัช บังแสง) | เพื่อระบายน้ำจากบ้านเรือนราษฎรภายในหมู่บ้าน | - ก่อสร้างรางระบายน้ำแบบปูน ปากรางกว้าง ๐.๓๐ ม. ยาว ๕๗ ม. ลึกเฉลี่ย ๐.๓๐ ม. - งานวางท่อ ค.ส.ล.ขนาด Ø๐.๓๐ม. จำนวน ๕ ท่อน - งานฝาปิดรางระบายน้ำแบบเหล็ก ปากรางกว้าง ๐.๓๐ ม. ยาว ๑ ม. ตามแบบที่ อบต.กำหนด | ๑๔๐,๐๐๐ | ๑๔๐,๐๐๐ | ๑๔๐,๐๐๐ | ๑๔๐,๐๐๐ | ๑๔๐,๐๐๐ | จำนวนรางระบายน้ำที่เพิ่มขึ้น | ไม่มีน้ำท่วมขังภายในหมู่บ้าน | กองช่าง |

| ที่ | โครงการ/กิจกรรม | วัตถุประสงค์ | เป้าหมาย (ผลผลิตของโครงการ) | งบประมาณและที่ผ่านมา | | | | | ตัวชี้วัด (KPI) | ผลลัพธ์ที่คาดว่าจะได้รับ | หน่วยงานที่รับผิดชอบหลัก |
|---|---|---|---|---|---|---|---|---|---|---|---|
| | | | | ๒๕๖๖ (บาท) | ๒๕๖๗ (บาท) | ๒๕๖๘ (บาท) | ๒๕๖๙ (บาท) | ๒๕๗๐ (บาท) | | | |
| ๑๐๖ | ก่อสร้างถนน ค.ส.ล. พร้อมยกระดับถนน และวางท่อลอด หมู่ที่ ๘ บ้านกุดหิน (สายบ้านนายบุญเชิด เนาว์สูงเนิน - ปากทางถนนคอนกรีต) | เพื่อให้ประชาชนใช้สัญจรไปมาได้สะดวก | - ยกระดับถนนสูขึ้น ๐.๓๐ ม. ก่อสร้างถนน ค.ส.ล. กว้าง ๒.๕๐ ม. ยาว ๗๑ ม. หนา ๐.๑๕ ม. พร้อมวางท่อลอด ขนาด Ø ขนาด ๐.๓๐ ม. จำนวน ๖ ท่อน ตามแบบที่ อบต.กำหนด | ๑๐๐,๐๐๐ | ๑๐๐,๐๐๐ | ๑๐๐,๐๐๐ | ๑๐๐,๐๐๐ | ๑๐๐,๐๐๐ | จำนวนถนนที่เพิ่มขึ้น | ประชาชนมีถนนใช้สำหรับสัญจรได้สะดวกรวดเร็ว | กองช่าง |
| ๑๐๗ | ซ่อมสร้างรางระบายน้ำ ค.ส.ล. พร้อมฝาปิด ค.ส.ล. หมู่ที่ ๘ บ้านกุดหิน(สายจากบ้านนางพุทธา - คลองหนองกอก) | เพื่อเพิ่มพื้นที่รองรับน้ำรอการระบายได้สะดวกและรวดเร็วขึ้น | รื้อรางระบายน้ำเดิมพร้อมขยายรางระบายน้ำใหม่ เป็นรางระบายน้ำ ค.ส.ล. พร้อมฝาปิด ค.ส.ล. ขนาด กว้าง ๐.๕๐ ม. ยาว ๑๐๙ ม. หนา ๐.๔๐ ม. ตามแบบที่ อบต.กำหนด | - | - | ๒๕๐,๐๐๐ | ๒๕๐,๐๐๐ | ๒๕๐,๐๐๐ | ประชาชนได้รับการแก้ไขปัญหาความเดือดร้อนจากน้ำขังรอการระบาย | ลดการท่วมขังของน้ำเพื่อรอการระบาย | กองช่าง |
| ๑๐๘ | ก่อสร้างถนน ค.ส.ล. หมู่ที่ ๘ บ้านกุดหิน (สายบ้านนายเสวย - คลองหนองกอก) | เพื่อให้ประชาชนได้มีถนนสำหรับใช้ในการสัญจรและขนส่ง | กว้าง ๔ ม. ยาว ๒๐ ม. หนา ๐.๑๕ ม. หรือมีพื้นที่ไม่น้อยกว่า ๘๐ ตรม. ไหล่ทาง หินคลุกตามสภาพ ตามแบบที่ อบต.กำหนด | - | - | ๕๐,๐๐๐ | ๕๐,๐๐๐ | ๕๐,๐๐๐ | จำนวนถนน ค.ส.ล. พร้อมรางระบายน้ำ ค.ส.ล. เพิ่มขึ้น | ประชาชนมีถนนใช้สำหรับสัญจรได้สะดวก | กองช่าง |
| ๑๐๙ | ก่อสร้างถนน ค.ส.ล. หมู่ที่ ๘ บ้านกุดหิน (สายบ้านนายคำรณ ลาดสูงเนิน ถึง บ้านนางนฤมล มงคลสวัสดิ์) | เพื่อให้ประชาชนได้มีถนนสำหรับใช้ในการสัญจรและขนส่ง | ๑.ยกระดับถนนพร้อมเพิ่มปริมาณดิน ๒.ก่อสร้างถนน ค.ส.ล. กว้าง ๓.๕๐ ม. ยาว ๑๐๐ ม. หนา ๐.๑๕ ม. หรือมีพื้นที่ไม่น้อยกว่า ๓๕๐ ตรม. ไหล่ทาง หินคลุกตามสภาพ ๓.ก่อสร้างรางระบายน้ำ ค.ส.ล. พร้อมฝาปิด ค.ส.ล. ขนาดปากราง กว้าง ๐.๓๐ ม. ยาว ๑๐๐ ม. | - | - | ๓๕๐,๐๐๐ | ๓๕๐,๐๐๐ | ๓๕๐,๐๐๐ | จำนวนถนน ค.ส.ล. พร้อมรางระบายน้ำ ค.ส.ล. เพิ่มขึ้น | ประชาชนมีถนนใช้สำหรับสัญจรได้สะดวก | กองช่าง |

| ที่ | โครงการ/กิจกรรม | วัตถุประสงค์ | เป้าหมาย (ผลผลิตของโครงการ) | งบประมาณและที่ผ่านมา | | | | | ตัวชี้วัด (KPI) | ผลลัพธ์ที่คาดว่าจะได้รับ | หน่วยงานที่รับผิดชอบหลัก |
|---|---|---|---|---|---|---|---|---|---|---|---|
| | | | | ๒๕๖๖ (บาท) | ๒๕๖๗ (บาท) | ๒๕๖๘ (บาท) | ๒๕๖๙ (บาท) | ๒๕๗๐ (บาท) | | | |
| | | | ๔.วางท่อลอดขนาด Ø ๐.๓๐ ม. ๒ จุด จำนวน ๘ ท่อน ระยะทาง ๑๐๘ ม. ตามแบบที่ อบต.กำหนด | | | | | | | | |
| ๑๑๐ | ก่อสร้างรางระบายน้ำ ค.ส.ล. พร้อมฝาปิด ค.ส.ล. หมู่ที่ ๘ บ้านกุดหิน(สายบ้านนายคำรณ ลาดสูงเนิน ถึง บ้านนางนฤมล มงคลสวัสดิ์) | เพื่อระบายน้ำจากบ้านเรือนราษฎรภายในหมู่บ้าน | ก่อสร้างรางระบายน้ำ ค.ส.ล. พร้อมฝาปิด ค.ส.ล. ขนาด กว้าง ๐.๓๐ ม. ยาว ๑๐๐ ม. หนา ๐.๐๕ ม. ตามแบบที่ อบต.กำหนด | - | - | ๑๒๐,๐๐๐ | ๑๒๐,๐๐๐ | ๑๒๐,๐๐๐ | จำนวนรางระบายน้ำที่เพิ่มขึ้น | ไม่มีน้ำท่วมขังภายในหมู่บ้าน | กองช่าง |
| ๑๑๑ | ก่อสร้างถนนลาดยางทับถนน ค.ส.ล. เดิม หมู่ที่ ๘ บ้านกุดหิน สายในหมู่บ้านทั้งหมด | เพื่อยกระดับถนน ประชาชนได้มีถนนสำหรับห้ประชาชนได้มีถนนสำหรับใช้สัญจรและขนส่ง | ก่อสร้างถนนลาดยางแอสฟัลติก คอนกรีตทับถนน ค.ส.ล. เดิม รวมระยะทาง ยาว ๗๔๑ ม. **สายที่ ๑ สายบ้านนางสมหมาย - บ้านนางละมัย กว้าง ๔ ม. ยาว ๑๑๕ ม. สายที่ ๒ สายบ้านนางอนงค์ - บ้านนางทองสร้อย กว้าง ๔ ม. ยาว ๑๑๖ ม. สายที่ ๓ สายจากบ้านนางทองขัน - นายวิรัตน์ บังแสง กว้าง ๔ ม. ยาว ๓๙๐ ม. สายที่ ๔ สายจากสี่แยกกอกอก - สามแยกบ้านนายดวงเด่น กว้าง ๕ ม. ยาว ๑๒๐ ม. พร้อมยกระดับถนนให้เสมอกัน ตามแบบที่ อบต.กำหนด** | - | - | ๑,๘๐๐,๐๐๐ | ๑,๘๐๐,๐๐๐ | ๑,๘๐๐,๐๐๐ | จำนวนถนน ค.ส.ล. ที่เพิ่มขึ้น | ประชาชนมีถนนใช้สำหรับสัญจรได้สะดวก | กองช่าง |
| ๑๑๒ | ก่อสร้างถนน ค.ส.ล. หมู่ที่ ๘ บ้านกุดหิน (สายบ้านนางเล็ก หยดสูงเนิน - บ้านนายเสวย โทนสูงเนิน) | เพื่อให้ประชาชนได้มีถนนสำหรับใช้ในการสัญจรและขนส่ง | กว้าง ๔ ม. ยาว ๖๕ ม. หนา ๐.๑๕ ม. หรือมีพื้นที่ไม่น้อยกว่า ๒๖๐ ตรม. ไหล่ทาง หินคลุกตามสภาพ **ตามแบบที่ อบต.กำหนด** | - | - | - | ๑๖๐,๐๐๐ | ๑๖๐,๐๐๐ | จำนวนถนน ค.ส.ล. ที่เพิ่มขึ้น | ประชาชนมีถนนใช้สำหรับสัญจรได้สะดวก | กองช่าง |
| ๑๑๓ | ก่อสร้างรางระบายน้ำ ค.ส.ล. พร้อมฝาปิด ค.ส.ล. หมู่ที่ ๘ บ้านกุดหิน(สายบ้านนางเล็ก - บ้านนายเสวย) | เพื่อระบายน้ำจากบ้านเรือนราษฎรภายในหมู่บ้าน | ก่อสร้างรางระบายน้ำ ค.ส.ล. พร้อมฝาปิด ค.ส.ล. ขนาดปากราง กว้าง ๐.๓๐ ม. ยาว ๖๓ ม. หนา ๐.๐๕ ม. ตามแบบที่ อบต.กำหนด | - | - | ๓๕๐,๐๐๐ | ๓๕๐,๐๐๐ | ๓๕๐,๐๐๐ | จำนวนรางระบายน้ำที่เพิ่มขึ้น | ไม่มีน้ำท่วมขังภายในหมู่บ้าน | กองช่าง |

| ที่ | โครงการ/กิจกรรม | วัตถุประสงค์ | เป้าหมาย (ผลผลิตของโครงการ) | งบประมาณและที่ผ่านมา | | | | | ตัวชี้วัด (KPI) | ผลลัพธ์ที่คาดว่าจะได้รับ | หน่วยงานที่รับผิดชอบหลัก |
|---|---|---|---|---|---|---|---|---|---|---|---|
| | | | | ๒๕๖๖ (บาท) | ๒๕๖๗ (บาท) | ๒๕๖๘ (บาท) | ๒๕๖๙ (บาท) | ๒๕๗๐ (บาท) | | | |
| ๑๑๔ | ก่อสร้างรางระบายน้ำ ค.ส.ล. พร้อมฝา ค.ส.ล. หมู่ที่ ๘ บ้านกุดหิน (สายบ้านนายบัว เจริญศิริ ถึง บ้านนายวิรัช บังแสง) | เพื่อระบายน้ำจากบ้านเรือนราษฎรภายในหมู่บ้าน | - ก่อสร้างรางระบายน้ำ ค.ส.ล. ปากรางกว้าง ๐.๓๐ ม. ยาว ๕๗ ม. ลึกเฉลี่ย ๐.๓๐ ม.<br>- งานวางท่อ ค.ส.ล.ขนาด Ø ๐.๓๐ม. จำนวน ๕ ท่อน<br>- งานฝาปิดรางระบายน้ำ ค.ส.ล. ปากรางกว้าง ๐.๓๐ ม. ยาว ๑ ม. ระยะทางรวม ๖๓ ม. | - | - | ๙๕,๐๐๐ | ๙๕,๐๐๐ | ๙๕,๐๐๐ | จำนวนรางระบายน้ำที่เพิ่มขึ้น | ไม่มีน้ำท่วมขังภายในหมู่บ้าน | กองช่าง |
| ๑๑๕ | ก่อสร้างซุ้มประตูเข้า - ออก หมู่ที่ ๘ บ้านกุดหิน | ประชาสัมพันธ์หมู่บ้าน | ซุ้มประตูเหล็กพร้อมป้าย กว้าง ๑๔ ม. สูง ๕.๕๐ ม. | - | - | - | ๗๐๐,๐๐๐ | ๗๐๐,๐๐๐ | จำนวน ๒ จุด | มีซุ้มประตูประจำหมู่บ้าน | อบต./หมู่บ้าน |
| ๑๑๖ | ก่อสร้างรางระบายน้ำ ค.ส.ล. พร้อมฝาปิด ค.ส.ล. หมู่ที่ ๘ บ้านกุดหิน (สายบ้านนางพุดทา แยบสูงเนิน ถึง บ้านนายสมพงษ์ โสภานิต) | เพื่อระบายน้ำจากบ้านเรือนราษฎรภายในหมู่บ้าน | ก่อสร้างรางระบายน้ำ ค.ส.ล. พร้อมฝาปิด ค.ส.ล. ขนาดปากราง กว้าง ๐.๓๐ ม. ยาว ๓๐ ม. หนา ๐.๐๕ ม. ตามแบบที่ อบต.กำหนด | - | - | ๑๘๐,๐๐๐ | ๑๘๐,๐๐๐ | ๑๘๐,๐๐๐ | จำนวนรางระบายน้ำที่เพิ่มขึ้น | ไม่มีน้ำท่วมขังภายในหมู่บ้าน | กองช่าง |
| ๑๑๗ | ก่อสร้างท่อระบายน้ำ ค.ส.ล. หมู่ที่ ๘ บ้านกุดหิน | เพื่อระบายน้ำจากบ้านเรือนราษฎรภายในหมู่บ้าน | - งานวางท่อ ค.ส.ล.ขนาด Ø ๐.๘๐ ม. พร้อมบ่อพัก ระยะทางยาว ๓๐๐ ม. ตามแบบที่ อบต.กำหนด | - | - | ๖๐๐,๐๐๐ | ๖๐๐,๐๐๐ | ๖๐๐,๐๐๐ | จำนวนท่อระบายน้ำที่เพิ่มขึ้น | ไม่มีน้ำท่วมขังภายในหมู่บ้าน | กองช่าง |
| ๑๑๘ | ก่อสร้างรางระบายน้ำ ค.ส.ล. พร้อมฝาปิด ค.ส.ล. หมู่ที่ ๘ บ้านกุดหิน (สายจากศาลา SML ถึงบ้านนายเริงฤทธิ์ จันทราภาพ) | เพื่อระบายน้ำจากบ้านเรือนราษฎรภายในหมู่บ้าน | ก่อสร้างรางระบายน้ำ ค.ส.ล. พร้อมฝาปิด ค.ส.ล. ขนาดปากราง กว้าง ๐.๓๐ ม. ยาว ๓๕ ม. หนา ๐.๐๕ ม. ตามแบบที่ อบต.กำหนด | - | - | ๒๒๐,๐๐๐ | ๒๒๐,๐๐๐ | ๒๒๐,๐๐๐ | จำนวนรางระบายน้ำที่เพิ่มขึ้น | ไม่มีน้ำท่วมขังภายในหมู่บ้าน | กองช่าง |
| | **<u>โครงการระดับตำบล</u>** | | | | | | | | | | |
| ๑๑๙ | ติดตั้งโคมไฟส่องสว่างสาธารณะพลังงานแสงอาทิตย์ตำบลโคราช | เพื่อให้ประชาชนได้รับความสะดวกและปลอดภัยในการสัญจรไปมาในเวลากลางคืน | - ติดตั้งโคมไฟส่องสว่างสาธารณะพลังงานแสงอาทิตย์ภายในตำบลโคราช หมู่ที่ ๑ - ๘ | ๙๐,๐๐๐ | ๙๐,๐๐๐ | ๙๐,๐๐๐ | ๙๐,๐๐๐ | ๙๐,๐๐๐ | จำนวนไฟฟ้าสาธารณะที่เพิ่มขึ้น | ประชาชนได้รับความสะดวกและปลอดภัยในการสัญจรไปมาในเวลากลางคืน | กองช่าง |

| ที่ | โครงการ/กิจกรรม | วัตถุประสงค์ | เป้าหมาย (ผลผลิตของโครงการ) | งบประมาณและที่ผ่านมา | | | | | ตัวชี้วัด (KPI) | ผลลัพธ์ที่คาดว่าจะได้รับ | หน่วยงานที่รับผิดชอบหลัก |
|---|---|---|---|---|---|---|---|---|---|---|---|
| | | | | ๒๕๖๖ (บาท) | ๒๕๖๗ (บาท) | ๒๕๖๘ (บาท) | ๒๕๖๙ (บาท) | ๒๕๗๐ (บาท) | | | |
| | | | ตามแบบที่ อบต.กำหนด | | | | | | | | |
| ๑๒๐ | บำรุงรักษาปรับปรุงซ่อมแซม ไฟฟ้าส่องสว่างสาธารณะ ภายในเขตตำบลโคราช หมู่ที่ ๑-๘ | เพื่อทนุบำรุงรักษาสาธารณะประโยชน์ | - ซ่อมแซมไฟฟ้าส่องสว่างสาธารณะ ที่ชำรุดเสียหายภายในเขตตำบล ตามแบบที่ อบต.กำหนด | ๔๐๐,๐๐๐ | ๔๐๐,๐๐๐ | ๔๐๐,๐๐๐ | ๔๐๐,๐๐๐ | ๔๐๐,๐๐๐ | ไฟฟ้าส่องสว่างสาธารณะ ได้รับการบำรุงรักษา | มีการบำรุงรักษาปรับปรุง ซ่อมแซมไฟฟ้าส่องสว่าง ให้สามารถใช้การได้ | กองช่าง |
| ๑๒๑ | บำรุงรักษาปรับปรุงที่ดินและ สิ่งก่อสร้างสาธารณะ | เพื่อทนุบำรุงรักษาสาธารณะประโยชน์ | - บำรุงรักษาปรับปรุงที่ดินและสิ่ง ก่อสร้างในเขตตำบลให้ใช้การได้ ตามแบบที่ อบต.กำหนด | ๒๐๐,๐๐๐ | ๒๐๐,๐๐๐ | ๒๐๐,๐๐๐ | ๒๐๐,๐๐๐ | ๒๐๐,๐๐๐ | ที่ดินและสิ่งก่อสร้าง/ สาธารณะได้รับ การบำรุงรักษา | มีการบำรุงรักษาปรับปรุง ที่ดินและสิ่งก่อสร้าง ให้สามารถใช้การได้ | กองช่าง |
| ๑๒๒ | โครงการรื้อถนนลาดยางเดิมออก เป็น ถนน ค.ส.ล. แทน หมู่ที่ ๗ บ้านกกกอก (สายจากสี่แยกบ้านกกกอก - สามแยก ทางโค้ง หมู่ที่ ๘ บ้านกุดหิน | เพื่อใช้ในการสัญจรไป-มา ได้สะดวก | - รื้อถนนลาดยางเดิมออก ดำเนินการก่อสร้าง ถนน ค.ส.ล. แทน พร้อมรางระบายน้ำ ค.ส.ล. ขนาดปากราง ก. ๐.๖๐ ม. ลึกเฉลี่ย ๐.๕๐ ม. พร้อมฝาราง ค.ส.ล. หนา ๐.๑๕ ม. ระยะทางรวม ๕๖๔ ม. ช่วงที่ ๑ ก. ๖ ม. ย. ๑๘๒ ม. หนาเฉลี่ย ๐.๑๕ ม. หรือ มี พท. ไม่น้อยกว่า ๑,๐๙๒ ตร.ม. ช่วงที่ ๒ ก. ๔ ม. ย. ๓๘๐ ม. หนาเฉลี่ย ๐.๑๕ ม. หรือ มี พท. ไม่น้อยกว่า ๑,๕๒๐ ตร.ม. ระยะทาง ๒ ช่วงรวม ๕๖๔ ม. ตามแบบที่ อบต.กำหนด | - | - | - | ๑,๘๐๐,๐๐๐ | ๑,๘๐๐,๐๐๐ | จำนวนถนน ที่ได้รับการปรับปรุง | ประชาชนมีถนนใช้สำ หรับสัญจรได้สะดวก | กองช่าง |
| ๑๒๓ | ซุ้มประตูเฉลิมพระเกียรติ ตำบลโคราช บริเวณถนนทางเข้า ปราสาทโนนกู่ | เทิดทูลสถาบัน | จัดทำติดตั้งซุ้มประตูเฉลิมพระเกียรติ พร้อมป้าย "ตำบลโคราชยินดีต้อนรับ" | - | - | - | - | ๘๐๐,๐๐๐ | จำนวน ๑ จุด | แสดงออกซึ่งความจงรักภักดี เทิดทูลสถาบัน | อบต. |
| ๑๒๔ | ซ่อมสร้างสะพานไม้ ข้ามลำตะคลอง หมู่ที่ ๒ บ้านวังวน(เส้นบ้าน นางม้วน เบสูงเนินถึง เชื่อมข้ามไป หมู่ที่.๔ บ้านทัดทา ต.บุ่งขี้เหล็ก) | เพื่อให้ประชาชนได้มีสะพาน สำหรับใช้ในการสัญจรปลอดภัย | รื้อสะพานไม้เดิมที่ชำรุดก่อสร้างสะพาน ใหม่ กว้าง ๒ ม. ยาว ๒๔ ม. หรือมีพื้นที่ไม่น้อยกว่า ๔๘ ตร.ม. พร้อมติดตั้งราวสะพาน ตามแบบที่ อบต.กำหนด | - | - | - | ๓๐๐,๐๐๐ | ๓๐๐,๐๐๐ | จำนวนสะพาน ที่ได้รับการ ซ่อมบำรุง | ประชาชนมีสะพาน ใช้สำหรับสัญจรได้ สะดวกปลอดภัย | อบต./อบจ./ ปภ./จังหวัด กรมเจ้าท่า/อื่นๆ |
| ๑๒๕ | ซ่อมสร้างสะพานไม้ ข้ามลำตะคลอง | เพื่อให้ประชาชนได้มีสะพาน | รื้อสะพานไม้เดิมที่ชำรุดก่อสร้างสะพาน ใหม่ | - | - | - | ๓๐๐,๐๐๐ | ๓๐๐,๐๐๐ | จำนวนสะพาน | ประชาชนมีสะพาน | อบต./อบจ./ |

| ที่ | โครงการ/กิจกรรม | วัตถุประสงค์ | เป้าหมาย (ผลผลิตของโครงการ) | งบประมาณและที่ผ่านมา | | | | | ตัวชี้วัด (KPI) | ผลลัพธ์ที่คาดว่าจะได้รับ | หน่วยงานที่รับผิดชอบหลัก |
|---|---|---|---|---|---|---|---|---|---|---|---|
| | | | | ๒๕๖๖ (บาท) | ๒๕๖๗ (บาท) | ๒๕๖๘ (บาท) | ๒๕๖๙ (บาท) | ๒๕๗๐ (บาท) | | | |
| | หมู่ที่ ๔ บ้านนาตะโครก (เส้นบ้านนางสายม่าน ถึง เชื่อมข้ามไป หมู่ที่ ๗ บ้านหนองเอื้อง ต.บุ่งขี้เหล็ก) | สำหรับใช้ในการสัญจรปลอดภัย | กว้าง ๒ ม. ยาว ๒๔ ม. หรือมีพื้นที่ไม่น้อยกว่า ๔๘ ตร.ม. พร้อมติดตั้งราวสะพาน ตามแบบที่ อบต.กำหนด | | | | | | ที่ได้รับการซ่อมบำรุง | ใช้สำหรับสัญจรได้สะดวกปลอดภัย | ปภ./จังหวัด กรมเจ้าท่า/อื่นๆ |
| ๑๒๖ | ซ่อมสร้างสะพานไม้ ข้ามลำตะคลอง หมู่ที่ ๖ บ้านหัวนา เส้นบ้านนางระพีภรณ์ หมอกโพธิ์ ถึง เชื่อมข้ามไปวัดงิ้ว ต.บุ่งขี้เหล็ก) | เพื่อให้ประชาชนได้มีสะพานสำหรับใช้ในการสัญจรปลอดภัย | รื้อสะพานไม้เดิมที่ชำรุดก่อสร้างสะพาน ใหม่ กว้าง ๒ ม. ยาว ๒๔ ม. หรือมีพื้นที่ไม่น้อยกว่า ๔๘ ตร.ม. พร้อมติดตั้งราวสะพาน ตามแบบที่ อบต.กำหนด | - | - | - | ๓๐๐,๐๐๐ | ๓๐๐,๐๐๐ | จำนวนสะพานที่ได้รับการซ่อมบำรุง | ประชาชนมีสะพานใช้สำหรับสัญจรได้สะดวกปลอดภัย | อบต./อบจ./ ปภ./จังหวัด กรมเจ้าท่า/อื่นๆ |
| ๑๒๗ | ซ่อมสร้างสะพาน ค.ส.ล. ข้ามลำตะคลอง หมู่ที่ ๖ บ้านหัวนา เส้นซอยบ้านนายอาดูล จอสูงเนิน ถึง เชื่อมข้ามไปบ้านใหญ่ หมู่ที่ ๑ ต.บุ่งขี้เหล็ก) | เพื่อให้ประชาชนได้มีสะพานสำหรับใช้ในการสัญจรปลอดภัย | รื้อสะพานไม้เดิมที่ชำรุดก่อสร้างสะพาน ใหม่ กว้าง ๒ ม. ยาว ๒๒ ม.หรือมีพื้นที่ไม่น้อยกว่า ๔๔ ตร.ม. พร้อมติดตั้งราวสะพาน ตามแบบที่ อบต.กำหนด | - | - | - | ๒๗๐,๐๐๐ | ๒๗๐,๐๐๐ | จำนวนสะพานที่ได้รับการซ่อมบำรุง | ประชาชนมีสะพานใช้สำหรับสัญจรได้สะดวกปลอดภัย | อบต./อบจ./ ปภ./จังหวัด กรมเจ้าท่า/อื่นๆ |
| ๑๒๘ | ซ่อมสร้างสะพาน ข้ามลำตะคลอง หมู่ที่ ๗ บ้านกกอก (เส้นซอยบ้านนายสมนึก อูสูงเนิน - เชื่อมข้ามไป หมู่ที่ ๘ บ้านมะม่วง ต.บุ่งขี้เหล็ก) | เพื่อให้ประชาชนได้มีสะพานสำหรับใช้ในการสัญจรปลอดภัย | รื้อสะพานไม้เดิมที่ชำรุด หมู่ที่ ๗ ก่อสร้างสะพาน ใหม่กว้าง ๑.๕๐ ม. ยาว ๒๕ ม. หรือมีพื้นที่ไม่น้อยกว่า ๓๗.๕ ตร.ม. พร้อมติดตั้งราวสะพาน ตามแบบที่ อบต.กำหนด | - | - | ๒๕๐,๐๐๐ | ๒๕๐,๐๐๐ | ๒๕๐,๐๐๐ | จำนวนสะพานที่ได้รับการซ่อมบำรุง | ประชาชนมีสะพานใช้สำหรับสัญจรได้สะดวกปลอดภัย | อบต./อบจ./ ปภ./จังหวัด กรมเจ้าท่า/อื่นๆ |
| ๑๒๙ | ซ่อมสร้างสะพานไม้ ข้ามลำตะคลอง หมู่ที่ ๗ บ้านกกอก (เชื่อมข้ามไป บ้านหนองปลากระดี่ ต.บุ่งขี้เหล็ก) | เพื่อให้ประชาชนได้มีสะพานสำหรับใช้ในการสัญจรปลอดภัย | รื้อสะพานไม้เดิมที่ชำรุด หมู่ที่ ๗ ก่อสร้างสะพาน ใหม่กว้าง ๑.๕๐ ม. ยาว ๒๕ ม. หรือมีพื้นที่ไม่น้อยกว่า ๓๗.๕ ตร.ม. พร้อมติดตั้งราวสะพาน ตามแบบที่ อบต.กำหนด | - | ๒๐๐,๐๐๐ | ๒๐๐,๐๐๐ | ๒๐๐,๐๐๐ | ๒๐๐,๐๐๐ | จำนวนสะพานที่ได้รับการซ่อมบำรุง | ประชาชนมีสะพานใช้สำหรับสัญจรได้สะดวกปลอดภัย | อบต./อบจ./ ปภ./จังหวัด กรมเจ้าท่า/อื่นๆ |
| ๑๓๐ | ก่อสร้างฝารางระบายน้ำแบบเหล็ก เพื่อซ่อมแซมและทดแทนฝารางระบายน้ำแบบเหล้กเดิมที่ชำรุดและศูนย์หาย ในตำบลโคราช | เพื่อซ่อมแซมและทดแทนฝารางระบายน้ำแบบเหล้กเดิมที่ชำรุดและศูนย์หาย | ก่อสร้างฝารางระบายน้ำแบบเหล็ก หมู่ที่ ๑ -๘ ตามแบบที่ อบต.กำหนด | - | - | ๕๐๐,๐๐๐ | ๕๐๐,๐๐๐ | ๕๐๐,๐๐๐ | จำนวนฝารางระบายน้ำที่ผลิตทดแทน | แก้ไขปัญหาฝารางระบายน้ำแบบเหล็กชำรุดหรือสูญหาย | กองช่าง |
| ๑๓๑ | ขุดลอกคลองลำทองหลาง จาก | เพื่อปรับปรุงคลองน้ำที่ตื้นเขินให้ลึก | ขุดลอกคลอง พร้อมขนย้ายดิน | - | - | ๔๐,๐๐๐ | ๔๐,๐๐๐ | ๔๐,๐๐๐ | จำนวนลำน้ำ คู | ประชาชนได้มีน้ำ ไว้ใช้อุปโภค | อบต. |

| ที่ | โครงการ/กิจกรรม | วัตถุประสงค์ | เป้าหมาย (ผลผลิตของโครงการ) | งบประมาณและที่ผ่านมา | | | | | ตัวชี้วัด (KPI) | ผลลัพธ์ที่คาดว่าจะได้รับ | หน่วยงานที่รับผิดชอบหลัก |
|---|---|---|---|---|---|---|---|---|---|---|---|
| | | | | ๒๕๖๖ (บาท) | ๒๕๖๗ (บาท) | ๒๕๖๘ (บาท) | ๒๕๖๙ (บาท) | ๒๕๗๐ (บาท) | | | |
| | ประปาหมู่บ้าน ถึง คลองหนองเป็ด | ประชาชนมีคลองน้ำสาธารณประโยชน์ที่สามารถระบายน้ำและกักเก็บน้ำไว้ใช้อย่างเพียงพอในการทำเกษตรกรรม | ขนาด กว้าง ๔ ม. ยาว ๑๖๐ ม. ลึกเฉลี่ย ๐.๘๐ ม. ปริมาตรดินขุดไม่ต่ำกว่า ๓๕๘ ลบ.ม. พร้อมวางท่อลอดสี่เหลี่ยมขนาด ๑x๒x๑ ม. จำนวน ๑ จุด ตามแบบที่ อบต.กำหนด | | | | | | คลองที่ได้รับการบำรุงรักษา | และเพื่อการเกษตรอย่างเพียงพอ | |
| ๑๓๒ | ซ่อมแซมลาดยางทับคอสะพานเขื่อนกุดหิน ทั้ง ๒ ฝั่ง เชื่อมตำบลบุ่งขี้เหล็ก | เพื่อป้องกันอุบัติเหตุ | ลาดยางทับคอสะพานเดิมที่ทรุดให้สามารถใช้งานได้ดีขึ้นข้างละ ๑.๕๐ ม. ตามแบบที่ อบต.กำหนด | - | - | ๑๐,๐๐๐ | ๑๐,๐๐๐ | ๑๐,๐๐๐ | จำนวนสะพานที่ได้รับการซ่อมบำรุง | ประชาชนมีสะพานใช้สำหรับสัญจรได้สะดวกปลอดภัย | อบต./ชลประทาน/อบจ./จังหวัด/อื่นๆ |
| ๑๓๓ | ซ่อมแซมลาดยางทับคอสะพาน ค.ส.ล.บ้านนาตะโครก ทั้ง ๒ ฝั่ง เชื่อมไป หมู่ที่ ๗ บ้านหนองเอื้อง ตำบลบุ่งขี้เหล็ก | เพื่อป้องกันอุบัติเหตุ | ลาดยางทับคอสะพานเดิมที่ทรุดให้สามารถใช้งานได้ดีขึ้นข้างละ ๑.๕๐ ม. ตามแบบที่ อบต.กำหนด | - | - | ๑๕,๐๐๐ | ๑๕,๐๐๐ | ๑๕,๐๐๐ | จำนวนสะพานที่ได้รับการซ่อมบำรุง | ประชาชนมีสะพานใช้สำหรับสัญจรได้สะดวกปลอดภัย | อบต./ชลประทาน/อบจ./จังหวัด/อื่นๆ |
| ๑๓๔ | ก่อสร้างรั้วลวดหนามล้อมรอบบริเวณที่ดินสาธารณะบริเวณ ตรงข้ามปราสาทโนนกู่ | เพื่อให้ทราบเขตและป้องกันการบุกรุก | ล้อมรั้วลวดหนามบริเวณที่ดินสาธารณะ (หมู่ที่ ๕,๗,๘) ตามแบบที่ อบต.กำหนด | - | - | - | ๕๐๐,๐๐๐ | ๕๐๐,๐๐๐ | จำนวนระยะทางพื้นที่ที่ได้รับการติดตั้งรั้วล้อมรอบ | กำหนดขอบเขตที่ดินสาธารณะ ป้องกันการบุกรุก | อบต. |
| ๑๓๕ | ติดตั้งเสากั้นกันชนเสาไฟฟ้าส่องสว่างสาธารณะ/เสาพลังงานแสงอาทิตย์ | ป้องกันทรัพย์สินเสียหายจากอุบัติเหตุ | เสาปูพร้อมฐานทาสีสะท้อนแสง จำนวน ๒ ต้นต่อ ๑ จุด ขนาด กว้าง ๐.๑๕ ม. X ๐.๑๕ ม. สูง ๑.๐๐ เมตร พร้อมฐาน ตามแบบที่ อบต.กำหนด | - | - | - | - | ๒๕๐,๐๐๐ | จำนวน ๙๙ จุด | ป้องกันทรัพย์สินเสียหายจากอุบัติเหตุที่ผู้ใช้รถ ใช้ถนนสัญจร ไป-มา | อบต. |
| ๑๓๖ | อุดหนุนการไฟฟ้าส่วนภูมิภาคอำเภอสูงเนิน ตามโครงการขยายเขตไฟฟ้าแรงต่ำและไฟฟ้าส่องสว่างสาธารณะตำบลโคราช หมู่ที่ ๑-๘ ๑ ขยายเขตไฟฟ้าแรงต่ำสาธารณะ พร้อมติดตั้งไฟฟ้าส่องสว่างสาธารณะ | เพื่อขยายเขตไฟฟ้าแรงต่ำ/ไฟฟ้าส่องสว่างสาธารณะ ในเขตพื้นที่ตำบลโคราช | - ขยายเขตไฟฟ้าแรงต่ำ/ไฟส่องสว่างสาธารณะ ตำบลโคราช ในหมู่ที่ ๑ - ๘ | ๒๐๐,๐๐๐ | ๒๐๐,๐๐๐ | ๒๐๐,๐๐๐ | ๒๐๐,๐๐๐ | ๒๐๐,๐๐๐ | จำนวนเขตไฟฟ้าในตำบลที่เพิ่มขึ้น | ประชาชนมีไฟฟ้าใช้/ได้รับความสะดวกและปลอดภัยในรการสัญจรไปมาในเวลากลางคืน | การไฟฟ้า |
| | | | **หมู่ที่ ๒ บ้านวังวน** ๒.๑ สะพานไม้บ้านพลับ - บ้านนายเสนาะ เล็กสูงเนิน ยาว ๑๐๐ ม. พร้อมไฟส่องสว่าง ๓ จุด | | | | | | | | |

| ที่ | โครงการ/กิจกรรม | วัตถุประสงค์ | เป้าหมาย (ผลผลิตของโครงการ) | งบประมาณและที่ผ่านมา | | | | | ตัวชี้วัด (KPI) | ผลลัพธ์ที่คาดว่าจะได้รับ | หน่วยงานที่รับผิดชอบหลัก |
|---|---|---|---|---|---|---|---|---|---|---|---|
| | | | | ๒๕๖๖ (บาท) | ๒๕๖๗ (บาท) | ๒๕๖๘ (บาท) | ๒๕๖๙ (บาท) | ๒๕๗๐ (บาท) | | | |
| | | | ๒.๒ สวนนายประสิทธิ์ เทศสูงเนิน - บ้านนายสีไพล ภู่กลัน ยาว ๑๐๐ ม. พร้อมไฟส่องสว่าง ๓ จุด<br>๒.๓ แยกบ้านนายเปี่ยงทอง - บ้านนายสมพงษ์ ยาว ๗๐ ม. พร้อมไฟส่องสว่าง ๒ จุด<br>๒.๔ สายบ้านนายสุรชัย เสาทอง - บ้านนายรัศมี ช่อสูงเนิน พร้อมไฟส่องสว่าง ๒ จุด<br>**หมู่ที่ ๓ บ้านโบสถ์**<br>๓.๑ สายจากปากซอยสวนนายทิวา - ถนนเรียบทางรถไฟ ม.๓<br>**หมู่ที่ ๔ บ้านนาตะโครก**<br>- ๔.๑ บ้านนายเลี้ยง - ทุ่งนา พร้อมไฟส่องสว่าง ๓ จุด<br>- ๔.๒ จากแยก รพ.ส.ต.เมืองเก่า - สามแยกบ้านนายนรินทร์<br>**หมู่ที่ ๕ บ้านหัวบึง**<br>- ๕.๑ บ้านนายอาคม - บ้านนายมนตรี พร้อมไฟส่องสว่าง ๘ จุด ระยะทาง ๔๐๐ ม.<br>**หมู่ที่ ๖ บ้านหัวนา**<br>- ๖.๑ บ้านนายปุ่น - บ้านนายเสนห์ พร้อมไฟส่องสว่าง ๒ จุด<br>- ๖.๒ บ้านนายบู่ หมู่ที่ ๖ - หมู่ที่ ๒ บ้านวังวน พร้อมไฟฟ้าส่องสว่าง ๓ จุด<br>- ๖.๓ บ้านนายสวง - คอสะพานทางเท้า วัดงิ้ว พร้อมไฟส่อง สว่าง ๒ จุด<br>**หมู่ที่ ๗ บ้านกกกอก**<br>- ๗.๑ จากทางรถไฟ - ทางแยก บ้านกกกอก,กุดหิน พร้อมไฟส่องสว่างตลอดสาย (เนื่องจากเนถนนสายหลักของตำบล ในยามวิกาล มืด เปลี่ยวและอันตรายมาก)<br>**หมู่ที่ ๘ บ้านกุดหิน**<br>๘.๑ จากบ้านนายวิมาน - บ้านนายเสวย/หน้าหมู่บ้าน พร้อมไฟส่องสว่าง จำนวน ๒ จุด<br>๘.๒ จากศาลาประชาคม - สนามกีฬาตะกร้อ<br>๘.๓ จากบ้านนายคำรณ - บ้านนางนฤมล<br>๘.๔ สายบ้านนางเล็ก - บ้านนายเสวย<br>๘.๕ จากปากทางเข้าถนนหลังโรงเรียนกุดหิน - สุดซอย<br>๘.๖ หน้า รร.กุดหิน - ทางรถไฟ พร้อมไฟส่องสว่าง ๑๐ จุด<br>๘.๗ สายบ้านนายเสวย โทนสูงเนิน - บ้านนางเล็ก หยอดสูงเนิน<br>๘.๘ สายหลังศาลา SML<br>**- จุดอื่นๆ ในเขต พท.รับผิดชอบทั้งตำบลโคราช ม.๑ - ๘** | | | | | | | |
| | ๒ ขยายเขตไฟฟ้าแรงต่ำสาธารณะ | | **หมู่ที่ ๒ บ้านวังวน** | | | | | | | | |

| ที่ | โครงการ/กิจกรรม | วัตถุประสงค์ | เป้าหมาย (ผลผลิตของโครงการ) | งบประมาณและที่ผ่านมา | | | | | ตัวชี้วัด (KPI) | ผลลัพธ์ที่คาดว่าจะได้รับ | หน่วยงานที่รับผิดชอบหลัก |
|---|---|---|---|---|---|---|---|---|---|---|---|
| | | | | ๒๕๖๖ (บาท) | ๒๕๖๗ (บาท) | ๒๕๖๘ (บาท) | ๒๕๖๙ (บาท) | ๒๕๗๐ (บาท) | | | |
| | ๓ ขยายเขตไฟฟ้าส่องสว่างสาธารณะ | | - บ้านนางลำใย มั่งสูงเนิน ระยะทาง ๒๐๐ ม. (ไม่มีไฟฟ้าใช้)<br>**หมู่ที่ ๓ บ้านโบสถ์**<br>๓.๑ บ้านนายธิวา - บ้านนางเมี้ยน<br>๓.๒ บ้านนางเมี้ยน - สนามกีฬา<br>**หมู่ที่ ๔ บ้านนาตะโครก**<br>- ๔.๑ บ้านนายประเสริฐ ชาติวงศ์ ๑ ต้น<br>**หมู่ที่ ๕ บ้านหัวบึง**<br>- ๕.๑ จากสามแยก อบต. ถึง สวนนายมนตรี บริบูรณ์<br>**หมู่ที่ ๖ บ้านหัวนา**<br>- ๖.๑ จากถนนสายหลัก หมู่ที่ ๖ บ้านหัวนา - บ้านนายสวัสดิ์<br>**- จุดอื่นๆ ในเขต พท.รับผิดชอบทั้งตำบลโคราช ม.๑ - ๘**<br>**หมู่ที่ ๑ บ้านเมืองเก่า**<br>๑.๑ บ้านนายวงค์ มิตรสูงเนิน จำนวน ๗ จุด<br>๑.๒ จากทางรถไฟ - หน้าย่าโม ระยะทาง ๕๐๐ ม.<br>- ๑.๓ จากบ้านนายบาง ถินสูงเนิน ถึง บ้านนายไพศาล สนสูงเนิน<br>- ๑.๔ จากบ้านนางเอม งามโกศล ถึง บ้านนายแจ่ม มิตรสูงเนิน<br>**หมู่ที่ ๒ บ้านวังวน**<br>๒.๑ จากสามแยกบ้านนายประจวบ - บ้าน น.ส.อำไพ<br>จำนวน ๓ จุด<br>**หมู่ที่ ๓ บ้านโบสถ์**<br>๓.๑ บ้านนายจีนเหล็กสูงเนิน - บ้านนายทัตพล แผลงสูงเนิน<br>๓.๒ จากสี่แยกศาลาประชาคม - บ้านนายอนุภาพ ชูราษี<br>**หมู่ที่ ๗ บ้านกกกอก**<br>๗.๑ บ้านนายสงคราม ทับสูงเนิน - บ้าน น.ส.พุฒจรินทร์ เดชาวานิชย์<br>๗.๒ บ้านนายสมนึก อูสูงเนิน - นายโกเมน หาญสูงเนิน<br>**หมู่ที่ ๘ บ้านกุดหิน**<br>๘.๑ ติดตั้งไฟส่องสว่างสาธารณะ/พลังงานแสงอาทิตย์<br>ถนนสาย ทช.นม.๑๒๑๐๑ จากทางรถไฟ - หมู่ที่ ๘ บ้านกุดหิน<br>๘.๒ หน้าบ้านนายสมบัติ จริงสูงเนิน<br>๘.๓ ติดตั้งเบรคเกอร์ หรือ เครื่องตัดไฟอัตโนมัติที่ใช้กับไฟส่องสว่างสาธารณะ ๒ ตัว ระหว่างหมู่ที่ ๗ - ๘ | | | | | | | |

| ที่ | โครงการ/กิจกรรม | วัตถุประสงค์ | เป้าหมาย (ผลผลิตของโครงการ) | งบประมาณและที่ผ่านมา | | | | | ตัวชี้วัด (KPI) | ผลลัพธ์ที่คาดว่าจะได้รับ | หน่วยงานที่รับผิดชอบหลัก |
|---|---|---|---|---|---|---|---|---|---|---|---|
| | | | | ๒๕๖๖ (บาท) | ๒๕๖๗ (บาท) | ๒๕๖๘ (บาท) | ๒๕๖๙ (บาท) | ๒๕๗๐ (บาท) | | | |
| | | | **- จุดอื่นๆ ในเขต พท.รับผิดชอบทั้งตำบลโคราช ม.๑ - ๘** | | | | | | | | |
| ๑๓๗ | ติดตั้งไฟฟ้าส่องสว่าง หมู่ ๑ บ้านเมืองเก่า (บริเวณลานกีฬา) | เพื่อให้ประชาชนที่มาเล่นกีฬาและออกกำลังกายได้รับความสะดวกในการใช้ลานกีฬาหรือสัญจรไปมาในเวลากลางคืน | - ติดตั้งเสาไฟฟ้า ๒ ต้น พร้อมสายไฟและหลอดไฟฟ้าส่องสว่าง | | ๕๐,๐๐๐ (งบ อบต.) | ๕๐,๐๐๐ (งบ อบต.) | ๕๐,๐๐๐ (งบ อบต.) | ๕๐,๐๐๐ (งบ อบต.) | จำนวนไฟฟ้าส่องสว่างเพิ่มขึ้น | ประชาชนได้รับความสะดวกและปลอดภัยในการใช้ลานกีฬาหรือสัญจรไปมาในเวลากลางคืน | กองช่าง |
| ๑๓๘ | ติดตั้งไฟฟ้าส่องสว่าง รอบบริเวณสวนสาธารณะบึงนาตะโครก | เพื่อให้ประชาชนที่มาเล่นกีฬาและออกกำลังกายได้รับความสะดวกในเวลาที่แสงสว่างไม่เพียงพอและเวลากลางคืน | - ติดตั้งเสาไฟฟ้าพร้อมสายไฟและหลอดไฟฟ้าส่องสว่างรอบบริเวณสวนสาธารณะบึงนาตะโครก | | ๑,๐๐๐,๐๐๐ | ๑,๐๐๐,๐๐๐ | ๑,๐๐๐,๐๐๐ | ๑,๐๐๐,๐๐๐ | จำนวนไฟฟ้าส่องสว่างเพิ่มขึ้น | ประชาชนได้รับความสะดวกและปลอดภัยในการใช้สาธารณะในเวลากลางคืน | กองช่าง |
| ๑๓๙ | ปรับปรุงซ่อมแซม/พัฒนาระบบประปาหมู่บ้าน ตำบลโคราช | ๑. นำเพื่อให้ประชาชนมีน้ำสะอาดใช้อย่างพอเพียง<br>๒. สามารถนำพลังงานทดแทนมาใช้เกิดประโยชน์เพื่อลดรายจ่ายได้ | ประปาหมู่บ้าน ตำบลโคราช สามารถใช้การได้อย่างมีประสิทธิภาพ | ๘๐๐,๐๐๐ | ๘๐๐,๐๐๐ | ๘๐๐,๐๐๐ | ๘๐๐,๐๐๐ | ๘๐๐,๐๐๐ | ๑ แห่ง | ประชาชนมีน้ำสะอาดใช้อย่างพอเพียง | คกก.ประปาหมู่บ้านต.โคราช |
| ๑๔๐ | วางท่อเมนประปาหมู่บ้าน ตำบลโคราช หมู่ที่ ๑ - ๘<br>**<u>ช่วงที่ ๑</u>**<br>**สายที่ ๑** (จากสะพานทางไป หมู่ที่ ๒ บ้านวังวน - หมู่ที่ ๖ บ้านหัวนา)<br>**<u>ช่วงที่ ๒</u>**<br>**สายที่ ๒** (จากสามแยกประปานาตะโครก หมู่ที่ ๔ - สวนส้มโอ ผอ.ประมาณ หมู่ที่ ๕)<br>**สายที่ ๓** (จากสวนส้มโอ ผอ.ประมาณ หมู่ที่ ๕ - ทางเข้าหมู่ที่ ๘ บ้านกุดหิน) | เพื่อให้ประชาชนมีน้ำสะอาดใช้อย่างพอเพียง | ประปาหมู่บ้าน ตำบลโคราช สามารถใช้การได้อย่างมีประสิทธิภาพ<br>- วางท่อ PE ø ๔ นิ้ว พร้อมวาวปิด-เปิด ระยะทาง ๓,๒๔๕ เมตร ตามแบบที่ อบต.กำหนด<br>**<u>งบประมาณ ๒,๐๐๐,๐๐๐ บาท</u>**<br>- วางท่อ PE ø ๔ นิ้ว พร้อมวาวปิด-เปิด ระยะทาง ๑๕๐ เมตร ตามแบบที่ อบต.กำหนด<br>**<u>งบประมาณ ๙๓,๐๐๐ บาท</u>**<br>- วางท่อ PE ø ๔ นิ้ว พร้อมวาวปิด-เปิด ระยะทาง ๑,๓๘๕ เมตร | ๒,๐๐๐,๐๐๐ | ๒,๐๐๐,๐๐๐ | ๒,๐๐๐,๐๐๐ | ๒,๐๐๐,๐๐๐ | ๒,๐๐๐,๐๐๐ | - เพิ่มประสิทธิภาพในการจ่ายน้ำ<br>- ลดปัญหาการรั่วซึมแตกของท่อส่งน้ำประปา | ประชาชนมีน้ำสะอาดใช้ในการอุปโภคบริโภคอย่างพอเพียง | ประปาหมู่บ้าน/อบต./อบจ./จังหวัด/ท้องถิ่น/อื่นๆ |

| ที่ | โครงการ/กิจกรรม | วัตถุประสงค์ | เป้าหมาย (ผลผลิตของโครงการ) | งบประมาณและที่ผ่านมา | | | | | ตัวชี้วัด (KPI) | ผลลัพธ์ที่คาดว่าจะได้รับ | หน่วยงานที่รับผิดชอบหลัก |
|---|---|---|---|---|---|---|---|---|---|---|---|
| | | | | ๒๕๖๖ (บาท) | ๒๕๖๗ (บาท) | ๒๕๖๘ (บาท) | ๒๕๖๙ (บาท) | ๒๕๗๐ (บาท) | | | |
| | **สายที่ ๔** (ทางข้าหมู่ที่ ๘ บ้านกุดหิน - รอบหมู่บ้าน)<br><br>**<u>ช่วงที่ ๓</u>**<br>**สายที่ ๔** (สามแยกทางเข้าหมู่ที่ ๔ บ้านนาตะโครก - ซอยแยกต้นมะขามเทศ<br><br>**<u>ช่วงที่ ๔</u>**<br>ขยาย/เปลี่ยน ท่อเมนประปาและท่อแยกให้ครอบคลุมทุกครัวเรือนในพื้นที่ ต.โคราช | | ตามแบบที่ อบต.กำหนด<br>**งบประมาณ ๑,๒๖๙,๐๐๐ บาท**<br><br>- วางท่อ PE ø ๔ นิ้ว พร้อมวาวปิด-เปิด ระยะทาง ๑,๐๓๕ เมตร<br>ตามแบบที่ อบต.กำหนด<br>**<u>งบประมาณ ๖๓๗,๐๐๐ บาท</u>**<br><br>- วางท่อ PE ø ๓ นิ้ว พร้อมวาวปิด-เปิด ระยะทาง ๔๖๕ เมตร<br>ตามแบบที่ อบต.กำหนด<br>**<u>งบประมาณ ๒๐๐,๐๐๐ บาท</u>**<br><br>- วางท่อ PE ø ๔ นิ้ว , ø ๓ นิ้ว , ø ๒ นิ้ว ตามความเหมาะสม<br>ตามแบบที่ อบต.กำหนด<br>**<u>งบประมาณ ๒,๐๐๐,๐๐๐ บาท</u>** | | | | | | | | |
| ๑๔๑ | ก่อสร้างประปาหมู่บ้านขนาดใหญ่แบบผิวดิน หมู่ที่ ๑ บ้านเมืองเก่า ตำบลโคราช | เพื่อให้ประชาชนมีน้ำสะอาดใช้อย่างพอเพียง | ประปาหมู่บ้าน ตำบลโคราช สามารถใช้การได้อย่างมีประสิทธิภาพ ตามแบบมาตราฐานของกรมทรัพย์ฯ | - | - | - | ๔,๙๐๐,๐๐๐ | ๔,๙๐๐,๐๐๐ | - เพิ่มประสิทธิภาพในการจ่ายน้ำ | ประชาชนมีน้ำสะอาดใช้ในการอุปโภคบริโภคอย่างพอเพียง | ประปาหมู่บ้าน/อบต./อบจ./จังหวัด/ท้องถิ่น/อื่นๆ |
| ๑๔๒ | ขยายเขตประปาหมู่บ้าน หมู่ที่ ๑ บ้านเมืองเก่า (สายบ้านนายสุระ มั่งสูงเนิน-บ้านนายทองสุข วงศ์บรรเทา) | เพื่อให้ประชาชนมีน้ำใช้ในฤดูแล้ง | วางท่อ PVC ø ๓ นิ้ว ระยะทาง ๕๐๐ เมตร | ๕๐,๐๐๐ | ๕๐,๐๐๐ | ๕๐,๐๐๐ | ๕๐,๐๐๐ | ๕๐,๐๐๐ | จำนวนเขตประปาหมู่บ้านที่เพิ่มขึ้น | ประชาชนมีน้ำใช้ในการอุปโภคบริโภค | อบต. |
| ๑๔๓ | ขยายเขตประปาหมู่บ้าน หมู่ที่ ๖ | เพื่อให้ประชาชนมีน้ำใช้ในฤดูแล้ง | วางท่อ PVC ขนาด ø ๒ นิ้ว | ๒๕,๐๐๐ | ๒๕,๐๐๐ | ๒๕,๐๐๐ | ๒๕,๐๐๐ | ๒๕,๐๐๐ | จำนวนเขตประปาหมู่ | ประชาชนมีน้ำใช้ในการ | อบต. |

| ที่ | โครงการ/กิจกรรม | วัตถุประสงค์ | เป้าหมาย (ผลผลิตของโครงการ) | งบประมาณและที่ผ่านมา | | | | | ตัวชี้วัด (KPI) | ผลลัพธ์ที่คาดว่าจะได้รับ | หน่วยงานที่รับผิดชอบหลัก |
|---|---|---|---|---|---|---|---|---|---|---|---|
| | | | | ๒๕๖๖ (บาท) | ๒๕๖๗ (บาท) | ๒๕๖๘ (บาท) | ๒๕๖๙ (บาท) | ๒๕๗๐ (บาท) | | | |
| | บ้านหัวนา | | ระยะทาง ๒๕๐ เมตร | | | | | | บ้านที่เพิ่มขึ้น | อุปโภคบริโภค | |
| ๑๔๔ | ขยายเขตประปาหมู่บ้าน หมู่ที่ ๕ บ้านหัวบึง (จากแยก อบต. - โรงสูบน้ำป่าช้า) | เพื่อให้ประชาชนมีน้ำสะอาดใช้ อุปโภค | วางท่อ PVC ขนาด ø ๒ นิ้ว ระยะทาง ๖๐๐ เมตร | ๒๐๐,๐๐๐ | ๒๐๐,๐๐๐ | ๒๐๐,๐๐๐ | ๒๐๐,๐๐๐ | ๒๐๐,๐๐๐ | จำนวนเขตประปาหมู่บ้านที่เพิ่มขึ้น | ประชาชนมีน้ำใช้ในการอุปโภคบริโภค | อบต. |
| ๑๔๕ | ลาดยางมะตอยทับคอสะพาน ค.ส.ล. หมู่ที่ ๒ บ้างวังวน ต.โคราช อ.สูงเนิน จ.นครราชสีมา เชื่อม ตำบลบุ่งขี้เหล็ก อ.สูงเนิน จ.นครราชสีมา ทั้งสองฝั่ง | เพื่อให้ประชาชนได้ใช้สะพานในการสัญจรและขนส่งผลผลิตทางการ-เกษตรได้อย่างสะดวก | - ลาดยางมะตอยพร้อมหินคลุกทับคอสะพาน ค.ส.ล. กว้าง ๔ ม. ยาว ๒๐ ม.หนา ๐.๑๕ ม. (ฝั่งละ ๑๐ ม. จำนวน ๒ ฝั่งสะพาน) | ๕๐,๐๐๐ | ๕๐,๐๐๐ | ๕๐,๐๐๐ | ๕๐,๐๐๐ | ๕๐,๐๐๐ | จำนวนสะพาน ค.ส.ล. ที่ได้รับการบำรุงรักษา | ประชาชนได้รับความสะดวกในการเดินทางข้ามสะพาน | อบต./อบจ./ปภ./จังหวัด/อื่นๆ |
| ๑๔๖ | โครงการซ่อมแซมสะพานสาธารณะประโยชน์ หมู่ที่ ๔ บ้านนาตะโครก (จุดแถวบ้านนางสายม่าน - ข้ามไปบ้านหนองเอื้อง หมู่ที่ ๗ ตำบลบุ่งขี้เหล็ก) | เพื่อให้ประชาชนได้มีสะพานสำหรับใช้ในการสัญจรปลอดภัย | ซ่อมแซมสะพานทางข้าม | ๕๐,๐๐๐ | ๕๐,๐๐๐ | ๕๐,๐๐๐ | ๕๐,๐๐๐ | ๕๐,๐๐๐ | จำนวนสะพานที่ได้รับการซ่อมบำรุง | ประชาชนมีสะพานใช้สำหรับสัญจรได้สะดวกปลอดภัย | อบต./อบจ./ปภ./จังหวัด/อื่นๆ |
| ๑๔๗ | โครงการติดตั้งระบบกระจายเสียงทางไกลอัตโนมัติชนิดไร้สาย | เพื่อให้ประชาชนรับรู้ข้อมูลข่าวสารได้รวดเร็ว ทั่วถึง | - พื้นที่ตำบลโคราช หมู่ที่ ๑ - ๘ | - | - | ๔๙๐,๐๐๐ | ๔๙๐,๐๐๐ | ๔๙๐,๐๐๐ | จำนวนหอกระจายข่าวได้รับการติดตั้ง | ประชาชนรับรู้ข้อมูลข่าวสารได้รวดเร็ว | อบต. |
| **รวม** | **๑๔๗ โครงการ** | **-** | **-** | **๑๙,๖๒๔,๐๐๐** | **๒๒,๐๗๗,๐๐๐** | **๓๔,๕๗๗,๐๐๐** | **๔๗,๔๕๗,๐๐๐** | **๔๘,๕๐๗,๐๐๐** | **-** | **-** | |

แบบ ผ.๐๒

# รายละเอียดโครงการพัฒนา
## แผนพัฒนาท้องถิ่น (พ.ศ. ๒๕๖๖ - ๒๕๗๐)
## สำหรับ องค์กรปกครองส่วนท้องถิ่นดำเนินการ
## องค์การบริหารส่วนตำบลโคราช อำเภอสูงเนิน จังหวัดนครราชสีมา

**ก.ยุทธศาสตร์จังหวัดที่ ๓. พัฒนาคุณภาพการท่องเที่ยว และผลิตภัณฑ์ชุมชนเพื่อสร้างและกระจายรายได้สู่ประชาชนในพื้นที่**

**ข.ยุทธศาสตร์การพัฒนาขององค์กรปกครองส่วนท้องถิ่นในเขตจังหวัดที่ ๗. ยุทธศาสตร์ด้านการพัฒนาการท่องเที่ยว ศาสนา-วัฒนธรรม ประเพณี และกีฬา**

**<u>๗. ยุทธศาสตร์ด้านการพัฒนาการท่องเที่ยว ศาสนา-วัฒนธรรมประเพณี และกีฬา</u>**

**๗.๑ แผนงานการศาสนา วัฒนธรรมและนันทนาการ**

| ที่ | โครงการ/กิจกรรม | วัตถุประสงค์ | เป้าหมาย (ผลผลิตของโครงการ) | งบประมาณและที่ผ่านมา | | | | | ตัวชี้วัด (KPI) | ผลลัพธ์ที่คาดว่าจะได้รับ | หน่วยงานที่รับผิดชอบหลัก |
|---|---|---|---|---|---|---|---|---|---|---|---|
| | | | | ๒๕๖๖ (บาท) | ๒๕๖๗ (บาท) | ๒๕๖๘ (บาท) | ๒๕๖๙ (บาท) | ๒๕๗๐ (บาท) | | | |
| ๑ | อบรมมัคคุเทศก์น้อยตำบลโคราช | เพื่อสนับสนุนให้เด็กและเยาวชนมีความรู้ความสามารถ ในการเป็นผู้นำเที่ยวชมแหล่งท่องเที่ยวต่างๆ ในพื้นที่ตำบลโคราช | - อบรมให้ความรู้แก่เด็กและเยาวชนในพื้นที่ จำนวน ๘ หมู่บ้าน | ๘๐,๐๐๐ (งบ อบต.) | ๘๐,๐๐๐ (งบ อบต.) | ๘๐,๐๐๐ (งบ อบต.) | ๘๐,๐๐๐ (งบ อบต.) | ๘๐,๐๐๐ (งบ อบต.) | จำนวนมัคคุเทศก์น้อยผู้นำเที่ยวชมแหล่งท่องเที่ยวตำบลโคราชเพิ่มขึ้น | เยาวชนเรียนรู้ประวัติศาสตร์สามารถถ่ายทอดความเป็นมาแหล่งท่องเที่ยวพื้นที่ตำบลโคราชได้ | ส่วนสวัสดิการสังคม |
| ๒ | โครงการชวนเด็กเข้าวัดฟังธรรม | เพื่อให้เด็กและเยาวชนหันมาเข้าวัดได้ฟังเทศน์ฟังธรรมโดยใช้หลักธรรมคำสอนของพระพุทธศาสนาช่วยกล่อมเกลาจิตใจ เป็นคนดีของสังคม | - อบรมให้ความรู้แก่เด็กและเยาวชนในพื้นที่ โดยพาเข้าวัดปฏิบัติธรรม | ๘๐,๐๐๐ (งบ อบต.) | ๘๐,๐๐๐ (งบ อบต.) | ๘๐,๐๐๐ (งบ อบต.) | ๘๐,๐๐๐ (งบ อบต.) | ๘๐,๐๐๐ (งบ อบต.) | เด็กและเยาวชนตำบลโคราชที่เข้าร่วมโครงการ | พัฒนาคุณธรรมจริยธรรมตามหลักคำสอนของพุทธศาสนา | ส่วนสวัสดิการสังคม |
| ๓ | ปฏิบัติธรรมสำหรับกลุ่มผู้สูงอายุในชุมชน | เพื่อส่งเสริมสุขภาพจิตใจให้แก่กลุ่มผู้สูงอายุตำบลโคราช | - กลุ่มผู้สูงอายุตำบลโคราช หมู่ที่ ๑ - ๘ | ๓๐,๐๐๐ (งบ สปสช.) | ๓๐,๐๐๐ (งบ สปสช.) | ๓๐,๐๐๐ (งบ สปสช.) | ๓๐,๐๐๐ (งบ สปสช.) | ๓๐,๐๐๐ (งบ สปสช.) | ผู้สูงอายุมีสุขภาพจิตที่ดีขึ้น ร้อยละ ๙๐ | ผู้สูงอายุมีสภาพจิตใจที่ดีขึ้นและสามารถดำรงชีวิตได้อย่างมีความสุข | ส่วนสวัสดิการสังคม |

| ที่ | โครงการ/กิจกรรม | วัตถุประสงค์ | เป้าหมาย (ผลผลิตของโครงการ) | งบประมาณและที่ผ่านมา | | | | | ตัวชี้วัด (KPI) | ผลลัพธ์ที่คาดว่าจะได้รับ | หน่วยงานที่รับผิดชอบหลัก |
|---|---|---|---|---|---|---|---|---|---|---|---|
| | | | | ๒๕๖๖ (บาท) | ๒๕๖๗ (บาท) | ๒๕๖๘ (บาท) | ๒๕๖๙ (บาท) | ๒๕๗๐ (บาท) | | | |
| ๔ | ก่อสร้างแผงกั้นลานกีฬาหมู่บ้านกุดหิน หมู่ที่ ๘ | เพื่อให้ประชาชนมีสถานที่เล่นกีฬาและออกกำลังกาย | - ก่อสร้างแผงกั้นลานกีฬาขนาดแผงกั้นตาข่าย กว้าง ๒๑ ม. สูง ๓ ม. พร้อมงานติดตั้งสปอตไลท์ จำนวน ๒ จุด | - | ๙๐,๐๐๐ (งบ อบต.) | ๙๐,๐๐๐ (งบ อบต.) | ๙๐,๐๐๐ (งบ อบต.) | ๙๐,๐๐๐ (งบ อบต.) | มีแผงกั้นลานกีฬา | ประชาชนมีสถานที่สำหรับเล่นกีฬาและออกกำลังกาย | กองช่าง |
| ๕ | ก่อสร้างลานกีฬา หมู่ที่ ๓ บ้านโบสถ์ | เพื่อให้ประชาชนมีสถานที่เล่นกีฬาและออกกำลังกาย | - กว้าง ๑๒.๕ เมตร ยาว ๒๒ เมตร | - | ๑๕๐,๐๐๐ งบ อบต. | ๑๕๐,๐๐๐ งบ อบต. | ๑๕๐,๐๐๐ งบ อบต. | ๑๕๐,๐๐๐ งบ อบต. | จำนวนลานกีฬาเพิ่มขึ้น | ประชาชนมีสถานที่สำหรับเล่นกีฬาและออกกำลังกาย | กองช่าง |
| ๖ | ติดตั้งโคมไฟฟ้าส่องสว่างโซล่าเซล์ รอบบริเวณสวนสาธารณะ เพิ่มเติม บึงนาตระโครก หมู่ที่ ๕ บ้านหัวบึง | เพื่อให้ประชาชนที่มาเล่นกีฬาและออกกำลังกายได้รับความสะดวก เพิ่มความปลอดภัยในเวลาพลบค่ำ นำพลังงานทดแทนมาใช้ให้เกิดประโยชน์ | - ติดตั้งเสาโคมไฟฟ้าส่องสว่างโซล่าเซล์ พร้อมอุปกรณ์ส่องสว่าง รอบบริเวณสวนสาธารณะ บึงนาตระโครก | ๙๐,๐๐๐ | ๙๐,๐๐๐ | ๙๐,๐๐๐ | ๙๐,๐๐๐ | ๙๐,๐๐๐ | รอบบริเวณสวนสาธาณะบึงนาตะโครกมีไฟฟ้าส่องสว่างพอเพียง | ประชาชนได้รับความสะดวกและปลอดภัยในการใช้สวนสาธารณะในการออกกำลังกายในเวลาพลบค่ำ | สำนักงานปลัด |
| ๗ | บูรณาการร่วมกับองค์กรปกครองส่วนท้องถิ่นในเขตอำเภอสูงเนิน "จัดงานประเพณีกินเข่าค่ำ" | เพื่อสืบทอดประเพณี วัฒนธรรมท้องถิ่น และอนุรักษ์การจัดงานประเพณีกินเข่าค่ำของอำเภอสูงเนิน | - ส่งเสริมและสนับสนุนกิจกรรม "จัดงานประเพณีกินเข่าค่ำ" | ๑๐๐,๐๐๐ | ๑๐๐,๐๐๐ | ๑๐๐,๐๐๐ | ๑๐๐,๐๐๐ | ๑๐๐,๐๐๐ | ประชาชนร่วมอนุรักษ์ประเพณีวัฒนธรรมท้องถิ่น | ประเพณีวัฒนธรรมท้องถิ่นได้รับการสืบทอดและเป็นการอนุรักษ์ให้คงอยู่ | สำนักงานปลัด |
| ๘ | โครงการจัดและร่วมงานประเพณีและพิธี ทางศาสนา | เพื่อสืบสานประเพณี วัฒนธรรมทางศาสนาให้คงอยู่ | - จัดและร่วมงานร่วมงานประเพณีทางศาสนา | ๑๕๐,๐๐๐ (งบ อบต.) | ๑๕๐,๐๐๐ (งบ อบต.) | ๑๕๐,๐๐๐ (งบ อบต.) | ๑๕๐,๐๐๐ (งบ อบต.) | ๑๕๐,๐๐๐ (งบ อบต.) | ประชาชนร่วมประเพณีวัฒนธรรมทางศาสนา | ประเพณีวัฒนธรรมทางศาสนา อยู่คู่กับท้องถิ่น | สำนักงานปลัด |
| ๙ | บูรณาการร่วมกับอำเภอสูงเนิน "จัดงานงานประเพณีแห่เทียนพรรษา" | เพื่อสืบสานประเพณี วัฒนธรรมท้องถิ่น | - ร่วมงานแห่เทียนพรรษาประจำปี กับอำเภอสูงเนิน | ๕๐,๐๐๐ (งบ อบต.) | ๕๐,๐๐๐ (งบ อบต.) | ๕๐,๐๐๐ (งบ อบต.) | ๕๐,๐๐๐ (งบ อบต.) | ๕๐,๐๐๐ (งบ อบต.) | ประชาชนร่วมอนุรักษ์ประเพณีวัฒนธรรมท้องถิ่น | ประเพณีวัฒนธรรมท้องถิ่นอยู่คู่กับท้องถิ่น | สำนักงานปลัด |
| ๑๐ | จัดงานประเพณีลอยกระทง | เพื่อสืบสานประเพณี วัฒนธรรม | - จัดงานประเพณีลอยกระทง | ๕๐,๐๐๐ | ๕๐,๐๐๐ | ๕๐,๐๐๐ | ๕๐,๐๐๐ | ๕๐,๐๐๐ | ประชาชนร่วมอนุรักษ์ | ประเพณีวัฒนธรรม | สำนักงานปลัด |

| ที่ | โครงการ/กิจกรรม | วัตถุประสงค์ | เป้าหมาย (ผลผลิตของโครงการ) | งบประมาณและที่ผ่านมา | | | | | ตัวชี้วัด (KPI) | ผลลัพธ์ที่คาดว่าจะได้รับ | หน่วยงานที่รับผิดชอบหลัก |
|---|---|---|---|---|---|---|---|---|---|---|---|
| | | | | ๒๕๖๖ (บาท) | ๒๕๖๗ (บาท) | ๒๕๖๘ (บาท) | ๒๕๖๙ (บาท) | ๒๕๗๐ (บาท) | | | |
| | ประจำปี | ท้องถิ่น | ประจำปี | (งบ อบต.) | (งบ อบต.) | (งบ อบต.) | (งบ อบต.) | (งบ อบต.) | ประเพณีวัฒนธรรมท้องถิ่น | ท้องถิ่นอยู่คู่กับท้องถิ่น | |
| ๑๑ | ร่วมงานประเพณีลอยพระประทีปกับ องค์กรปกครองส่วนท้องถิ่นในเขตอำเภอสูงเนิน | เพื่อสืบสานประเพณี วัฒนธรรมท้องถิ่น | - ร่วมงานประเพณีลอยพระ กับ องค์กรปกครองส่วนท้องถิ่นในเขตอำเภอสูงเนิน | ๕๐,๐๐๐ (งบ อบต.) | ๕๐,๐๐๐ (งบ อบต.) | ๕๐,๐๐๐ (งบ อบต.) | ๕๐,๐๐๐ (งบ อบต.) | ๕๐,๐๐๐ (งบ อบต.) | ประชาชนร่วมอนุรักษ์ประเพณีวัฒนธรรมท้องถิ่น | ประเพณีวัฒนธรรมท้องถิ่นอยู่คู่กับท้องถิ่น | สำนักงานปลัด |
| ๑๒ | บูรณาการร่วมกับสภาวัฒนธรรม "จัดงานประเพณีแข่งว่าว" | เพื่อสืบทอดประเพณี วัฒนธรรมท้องถิ่น | - ส่งเสริมและสนับสนุนกิจกรรม "จัดงานประเพณีแข่งว่าว" | ๕๐,๐๐๐ (งบ อบต.) | ๕๐,๐๐๐ (งบ อบต.) | ๕๐,๐๐๐ (งบ อบต.) | ๕๐,๐๐๐ (งบ อบต.) | ๕๐,๐๐๐ (งบ อบต.) | ประชาชนร่วมอนุรักษ์ประเพณีวัฒนธรรมท้องถิ่น | ประเพณีวัฒนธรรมท้องถิ่นได้รับการสืบทอดและเป็นการอนุรักษ์ให้คงอยู่ตลอดไป | สำนักงานปลัด |
| ๑๓ | ส่งเสริมการเข้าร่วมการแข่งขันกีฬา | เพื่อส่งเสริมให้เด็กและเยาวชนในตำบลโคราชร่วมกิจกรรมแข่งขันกีฬาและมีความสามัคคีในหมู่คณะ | - ส่งเสริมเด็กเยาวชนในตำบลโคราชเข้าร่วมการแข่งขันกีฬาอย่างน้อย ๒ ครั้ง/ปี ในนาม อบต.โคราช | ๓๐,๐๐๐ (งบ อบต.) | ๓๐,๐๐๐ (งบ อบต.) | ๓๐,๐๐๐ (งบ อบต.) | ๓๐,๐๐๐ (งบ อบต.) | ๓๐,๐๐๐ (งบ อบต.) | เด็กและเยาวชนมีการพัฒนาด้านกีฬาเพิ่มขึ้น | ทำให้เยาวชนและนักกีฬาในตำบลมีการพัฒนาในด้านกีฬาเพิ่มขึ้น | สำนักงานปลัด |
| ๑๔ | พัฒนาบึงนาตะโครกให้เป็นสถานที่ท่องเที่ยว | ๑. เพื่อพัฒนาบึงนาตะโครกให้เป็นแหล่งท่องเที่ยวตำบลโคราช | ปรับปรุงภูมิทัศน์ กำจัดบัวหลวงออก จัดสวนรอบบึง ปลูกบัวแดง/บัวกระด้ง ก่อสร้างสะพานทางเดิน ประดับไฟ ติดตั้งโคมไฟ จุดถ่ายรูป จุดเช็คอิน | - | - | ๕๐๐,๐๐๐ | ๕๐๐,๐๐๐ | ๕๐๐,๐๐๐ | จำนวน ๑ จุด | ประชาชนมีสถานที่พักผ่อนและสถานที่ท่องเที่ยวในตำบล | อบจ./จังหวัด/ขอรับการสนับสนุนจาก หน่วยงาน/ราชการอื่นๆ |
| **รวม** | **๑๔ โครงการ** | **-** | **-** | **๗๖๐,๐๐๐** | **๑,๐๐๐,๐๐๐** | **๑,๕๐๐,๐๐๐** | **๑,๕๐๐,๐๐๐** | **๑,๕๐๐,๐๐๐** | - | - | |

แบบ ผ.๐๒

# รายละเอียดโครงการพัฒนา
## แผนพัฒนาท้องถิ่น (พ.ศ. ๒๕๖๖ - ๒๕๗๐)
## สำหรับ องค์กรปกครองส่วนท้องถิ่นดำเนินการ
## องค์การบริหารส่วนตำบลโคราช อำเภอสูงเนิน จังหวัดนครราชสีมา

**ก.ยุทธศาสตร์จังหวัดที่ ๖. ส่งเสริมการปกครองระบอบประชาธิปไตยและความมั่นคงของบ้านเมือง**

**ข.ยุทธศาสตร์การพัฒนาขององค์กรปกครองส่วนท้องถิ่นในเขตจังหวัดที่ ๘. ยุทธศาสตร์ด้านการบริหารจัดการบ้านเมืองที่ดี**

**<u>๘. ยุทธศาสตร์ด้านการบริหารจัดการบ้านเมืองที่ดี</u>**

**๘.๑ แผนงานบริหารงานทั่วไป**

| ที่ | โครงการ/กิจกรรม | วัตถุประสงค์ | เป้าหมาย (ผลผลิตของโครงการ) | งบประมาณและที่ผ่านมา | | | | | ตัวชี้วัด (KPI) | ผลลัพธ์ที่คาดว่าจะได้รับ | หน่วยงานที่รับผิดชอบหลัก |
|---|---|---|---|---|---|---|---|---|---|---|---|
| | | | | ๒๕๖๖ (บาท) | ๒๕๖๗ (บาท) | ๒๕๖๘ (บาท) | ๒๕๖๙ (บาท) | ๒๕๗๐ (บาท) | | | |
| ๑ | จัดหาครุภัณฑ์สนับสนุนการปฏิบัติงาน <u>สำนักงานปลัด</u> | เพื่อจัดหาครุภัณฑ์ให้พร้อมและเพียงพอในการปฏิบัติงานเพื่อให้การปฏิบัติงานมีประสิทธิภาพมากยิ่งขึ้น | **๑) ตู้เหล็กเก็บเอกสารแบบ ๒ บานเปิด** จำนวน ๒ ตู้ (ตู้ละ ๕,๗๐๐.-) | ๑๑,๔๐๐ | - | - | - | - | จำนวนครุภัณฑ์ที่เพิ่มขึ้นเพียงพอในการปฏิบัติงาน | ทำให้ประสิทธิภาพการปฏิบัติงานได้ดีขึ้น | สป. |
| | | | **๒) ตู้เหล็กเก็บเอกสารแบบบานเลื่อนกระจก** จำนวน ๒ ตู้ (ตู้ละ ๔,๖๐๐.-) | ๙,๒๐๐ | - | - | - | - | | | สป. |
| | | | **๓) ตู้เหล็ก ๔ ลิ้นชัก** จำนวน ๒ ตู้ (ตู้ละ ๗,๙๐๐.-) | - | ๑๕,๘๐๐ | ๑๕,๘๐๐ | ๑๕,๘๐๐ | ๑๕,๘๐๐ | | | สป. |
| | | | **๔) ตู้เหล็กเก็บเครื่องมือช่าง** จำนวน ๒ ตู้ (ตู้ละ ๒๕,๐๐๐.-) | - | ๕๐,๐๐๐ | ๕๐,๐๐๐ | ๕๐,๐๐๐ | ๕๐,๐๐๐ | | | สป. |
| | | | **๕) เก้าอี้สำหรับห้องประชุม (ประธาน)** จำนวน ๑ ตัว (ตัวละ ๕,๐๐๐.-) | ๕,๐๐๐ | - | - | - | - | | | |
| | | | **๖) เก้าอี้สำหรับห้องประชุม (ส.อบต.)** จำนวน ๘ ตัว (ตัวละ ๓,๐๐๐.-) | ๒๔,๐๐๐ | - | - | - | - | | | สป. |
| | | | **๗) พัดลมโคจรพร้อมติดตั้งเพดาน** จำนวน ๗ ตัว (ตัวละ ๓,๕๐๐.-) ความเร็ว ๔๐-๕๐ แผ่นต่อนาที | ๒๔,๕๐๐ | - | - | - | - | | | สป. |

| ที่ | โครงการ/กิจกรรม | วัตถุประสงค์ | เป้าหมาย (ผลผลิตของโครงการ) | งบประมาณและที่ผ่านมา | | | | | ตัวชี้วัด (KPI) | ผลลัพธ์ที่คาดว่าจะได้รับ | หน่วยงานที่รับผิดชอบหลัก |
|---|---|---|---|---|---|---|---|---|---|---|---|
| | | | | ๒๕๖๖ (บาท) | ๒๕๖๗ (บาท) | ๒๕๖๘ (บาท) | ๒๕๖๙ (บาท) | ๒๕๗๐ (บาท) | | | |
| | จัดหาครุภัณฑ์สนับสนุนการปฏิบัติงาน<br><u>สำนักงานปลัด</u> | เพื่อจัดหาครุภัณฑ์ให้พร้อมและเพียงพอในการปฏิบัติงานเพื่อให้การปฏิบัติงานมีประสิทธิภาพมากยิ่งขึ้น | **๘) ชุดไมโครโฟนไร้สาย สำหรับห้องประชุม**<br>**- ตัวรับสัญญาณ ๑ เครื่อง**<br>**- จอแสดงผลตัวรับสัญญาณ LED**<br>**- ไมค์ไร้สาย ตั้งโต๊ะ ไม่น้อยกว่า ๖ ตัว**<br>**- มีปุ่มปรับระดับเสียงได้**<br>**- ก้านไมค์ยาวไม่น้อยกว่า ๑๕ นิ้ว**<br>**- ใช้กับถ่านขนาด AA ได้**<br>**- ช่องสัญญาณในการปรับความถี่โดยรวมไม่น้อยกว่า ๒๐๐ ชาแนล**<br>**- ย่านความถี่ UHF ๕๐๐-๙๐๐ MHz**<br>**- สามรถใช้งานได้พร้อมกันอย่างน้อย ๕ ตัว โดยไม่รับกวนกัน** | ๓๐,๐๐๐ | - | - | - | - | | | |
| | | | **๙) เครื่องดูดฝุ่น** ขนาด ๑๕-๒๕ ลิตร | - | ๑๔,๐๐๐ | ๑๔,๐๐๐ | ๑๔,๐๐๐ | ๑๔,๐๐๐ | | | สป. |
| | | | **๑๐) จอรับภาพ ชนิดมอเตอร์ไฟฟ้า** | - | ๔๐,๐๐๐ | ๔๐,๐๐๐ | ๔๐,๐๐๐ | ๔๐,๐๐๐ | | | สป. |
| | | | **๑๑) เครื่องตัดสติ๊กเกอร์** | - | ๑๗,๐๐๐ | ๑๗,๐๐๐ | ๑๗,๐๐๐ | ๑๗,๐๐๐ | | | สป. |
| | | | **๑๒) โต๊ะทำงานพร้อมเก้าอี้ทำงาน**<br>จำนวน ๑ ชุด (ชุดละ ๖,๐๐๐.-) | - | ๖,๐๐๐ | ๖,๐๐๐ | ๖,๐๐๐ | ๖,๐๐๐ | | | สป. |
| | | | **๑๓)โต๊ะพับเอนกประสงค์**<br>จำนวน ๑๐ ตัว (ตัวละ ๓,๕๐๐.-) | ๓๕,๐๐๐ | - | - | - | - | | | สป. |
| | | | **๑๔)รถตัดหญ้า**<br>เครื่องยนต์ขนาดไม่น้อยกว่า ๓.๕ แรงม้า<br>มีรัศมีตัดหญ้าไม่น้อยกว่า ๑๘ นิ้ว<br>จำนวน ๑ เครื่อง | - | ๑๒๐,๐๐๐ | ๑๒๐,๐๐๐ | ๑๒๐,๐๐๐ | ๑๒๐,๐๐๐ | | | สป. |
| | | | **๑๕)เครื่องตัดหญ้าแบบข้อแข็ง**<br>จำนวน ๑ เครื่อง (เครื่องละ ๑๐,๐๐๐.-)<br>(ตามมาตราฐานครุภัณฑ์) | - | ๑๐,๐๐๐ | ๑๐,๐๐๐ | ๑๐,๐๐๐ | ๑๐,๐๐๐ | | | สป. |
| | | | **๑๖)เครื่องตัดหญ้าแบบข้ออ่อน**<br>จำนวน ๑ เครื่อง (เครื่องละ ๑๒,๐๐๐.-)<br>(ตามมาตราฐานครุภัณฑ์) | - | ๑๒,๐๐๐ | ๑๒,๐๐๐ | ๑๒,๐๐๐ | ๑๒,๐๐๐ | | | สป. |

| ที่ | โครงการ/กิจกรรม | วัตถุประสงค์ | เป้าหมาย (ผลผลิตของโครงการ) | งบประมาณและที่ผ่านมา | | | | | ตัวชี้วัด (KPI) | ผลลัพธ์ที่คาดว่าจะได้รับ | หน่วยงานที่รับผิดชอบหลัก |
|---|---|---|---|---|---|---|---|---|---|---|---|
| | | | | ๒๕๖๖ (บาท) | ๒๕๖๗ (บาท) | ๒๕๖๘ (บาท) | ๒๕๖๙ (บาท) | ๒๕๗๐ (บาท) | | | |
| | จัดหาครุภัณฑ์สนับสนุนการปฏิบัติงาน<br><u>สำนักงานปลัด</u> | เพื่อจัดหาครุภัณฑ์ให้พร้อมและเพียงพอในการปฏิบัติงานเพื่อให้การปฏิบัติงานมีประสิทธิภาพมากยิ่งขึ้น | **๑๗) เครื่องคอมพิวเตอร์โน๊ตบุ๊ก** สำหรับประมวลผล<br>จำนวน ๑ เครื่อง (เครื่องละ ๒๒,๐๐๐.-)<br>(ตามมาตราฐานครุภัณฑ์คอมพิวเตอร์) | - | ๒๒,๐๐๐ | ๒๒,๐๐๐ | ๒๒,๐๐๐ | ๒๒,๐๐๐ | | | สป. |
| | | | **๑๘) เครื่องพิมพ์แบบฉีดหมึกพร้อมติดตั้งถังหมึกพิมพ์(Ink Tank Printer)**<br>จำนวน ๒ เครื่อง (เครื่องละ ๔,๓๐๐.-)<br>(ตามมาตราฐานครุภัณฑ์คอมพิวเตอร์) | - | ๘,๖๐๐ | ๘,๖๐๐ | ๘,๖๐๐ | ๘,๖๐๐ | | | สป. |
| | | | **๑๙) เครื่องพิมพ์ชนิดเลเซอร์ หรือชนิด LED ขาวดำ** (๑๘ หน้า/นาที)<br>จำนวน ๑ เครื่อง (เครื่องละ ๒,๖๐๐.-)<br>(ตามมาตราฐานครุภัณฑ์คอมพิวเตอร์) | - | ๒,๖๐๐ | ๒,๖๐๐ | ๒,๖๐๐ | ๒,๖๐๐ | | | สป. |
| | | | **๒๐) เครื่องสำรองไฟฟ้า** ขนาด ๘๐๐ VA จำนวน ๑ เครื่อง<br>(ตามมาตราฐานครุภัณฑ์คอมพิวเตอร์) | - | ๒,๕๐๐ | ๒,๕๐๐ | ๒,๕๐๐ | ๒,๕๐๐ | | | สป. |
| | | | **๑๙)เครื่องรับส่งวิทยุ ระบบ VHF/FM ชนิดมือถือ ๕ วัตต์** พร้อมอุปกรณ์<br>จำนวน ๒ เครื่อง (เครื่องละ ๑๒,๐๐๐.-)<br>(ตามมาตราฐานครุภัณฑ์) | ๒๔,๐๐๐ | ๒๔,๐๐๐ | ๒๔,๐๐๐ | ๒๔,๐๐๐ | ๒๔,๐๐๐ | | | งานป้องกัน สป. |
| | | | **๒๑) รถยนต์ตรวจการณ์ แบบขับเคลื่อน ๔ ล้อ เชื้อเพลิงดีเซล**<br>(ตามมาตราฐานครุภัณฑ์) | - | - | ๑,๕๗๐,๐๐๐ | ๑,๕๗๐,๐๐๐ | ๑,๕๗๐,๐๐๐ | | | งานป้องกัน สป. |
| | | | **๒๒) รถน้ำอเนกประสงค์ ๖ ล้อ**<br>- ชนิด ๖ ล้อ ขนาด ๖ ตัน<br>- ปริมาตรกระบอกสูบไม่ต่ำกว่า ๖,๐๐๐ cc<br>(ตามมาตราฐานครุภัณฑ์) | - | - | ๒,๑๙๐,๐๐๐ | ๒,๑๙๐,๐๐๐ | ๒,๑๙๐,๐๐๐ | | | งานป้องกัน สป. |

| ที่ | โครงการ/กิจกรรม | วัตถุประสงค์ | เป้าหมาย (ผลผลิตของโครงการ) | งบประมาณและที่ผ่านมา | | | | | ตัวชี้วัด (KPI) | ผลลัพธ์ที่คาดว่าจะได้รับ | หน่วยงานที่รับผิดชอบหลัก |
|---|---|---|---|---|---|---|---|---|---|---|---|
| | | | | ๒๕๖๖ (บาท) | ๒๕๖๗ (บาท) | ๒๕๖๘ (บาท) | ๒๕๖๙ (บาท) | ๒๕๗๐ (บาท) | | | |
| | จัดหาครุภัณฑ์สนับสนุนการปฏิบัติงาน <u>สำนักงานปลัด</u> | เพื่อจัดหาครุภัณฑ์ให้พร้อมและเพียงพอในการปฏิบัติงานเพื่อให้การปฏิบัติงานมีประสิทธิภาพมากยิ่งขึ้น | **๒๓) รถบรรทุกขยะ ขนาด ๑ ตัน** ปริมาตรกระบอกสูบไม่ต่ำกว่า ๒,๔๐๐ ซีซี แบบเปิดข้างเทท้าย (ตามมาตราฐานครุภัณฑ์) | ๙๕๐,๐๐๐ | ๙๕๐,๐๐๐ | ๙๕๐,๐๐๐ | ๙๕๐,๐๐๐ | ๙๕๐,๐๐๐ | | | งานสาธารณสุข สป. |
| | | | **๒๔) เครื่องพ่นหมอกควัน** - สามารถพ่นน้ำยาไม่น้อยกว่า ๔๐ ลิตร/ชม. - ถังบรรจุน้ำยาไม่น้อยกว่า ๖ ลิตร - กำลังเครื่องยนต์ไม่น้อยกว่า ๒๕ แรงม้าจำนวน ๑ เครื่อง (ตามมาตราฐานครุภัณฑ์) | ๕๙,๐๐๐ | ๕๙,๐๐๐ | ๕๙,๐๐๐ | ๕๙,๐๐๐ | ๕๙,๐๐๐ | | | งานสาธารณสุข สป. |
| | | | **๒๕.)เครื่องปรับอากาศแบบแยกส่วน** จำนวน ๑ เครื่อง (เครื่องละ ๔๓,๔๐๐-) | - | - | ๔๓,๔๐๐ | - | - | | | สป. |
| | | | **๒๖.)ซุ้มเฉลิมพะเกียรติ** จำนวน ๒ ซุ้ม (ซุ้มละ ๙๙,๐๐๐) | - | - | ๑๙๘,๐๐๐ | - | - | | | สป. |
| ๒ | จัดหาครุภัณฑ์สนับสนุนการปฏิบัติงาน <u>กองสวัสดิการ</u> | เพื่อจัดหาครุภัณฑ์ให้พร้อมและเพียงพอในการปฏิบัติงานเพื่อให้การปฏิบัติงานมีประสิทธิภาพมากยิ่งขึ้น | **๑) ตู้เอกสาร แบบเหล็ก** ๒ บาน จำนวน ๑ หลัง (ตามมาตราฐานครุภัณฑ์) | - | ๕,๕๐๐ | ๕,๕๐๐ | ๕,๕๐๐ | ๕,๕๐๐ | จำนวนครุภัณฑ์ที่เพิ่มขึ้นเพียงพอในการปฏิบัติงาน | ทำให้ประสิทธิภาพการปฏิบัติงานได้ดีขึ้น | กองสวัสดิการ |
| | | | **๒) ตู้เหล็กเก็บเอกสารแบบบานเลื่อนกระจก** ขนาด ๕ ฟุต จำนวน ๑ หลัง (ตามมาตราฐานครุภัณฑ์) | ๕,๐๐๐ | ๕,๐๐๐ | ๕,๐๐๐ | ๕,๐๐๐ | ๕,๐๐๐ | | | กองสวัสดิการ |
| | | | **๓) โต๊ะทำงานพร้อมเก้าอี้ทำงาน** จำนวน ๑ ชุด (ชุดละ ๖,๐๐๐.-) | - | ๖,๐๐๐ | ๖,๐๐๐ | ๖,๐๐๐ | ๖,๐๐๐ | | | กองสวัสดิการ |
| | | | **๔) เก้าอี้ทำงาน** จำนวน ๑ ตัว (ตัวละ ๒,๕๐๐.-) | - | ๒,๕๐๐ | ๒,๕๐๐ | ๒,๕๐๐ | ๒,๕๐๐ | | | กองสวัสดิการ |
| | | | **๕) เครื่องพิมพ์ Multifunction ชนิดเลเซอร์ หรือ LED สี** จำนวน ๑ เครื่อง - สามารถเป็น Printer,Copier, Scanner และ Fax ภายในเครื่องเดียวกัน - มีหน่วยความจำ (memory) ขนาดไม่น้อยกว่า ๑๙๒ MB - มีช่องเชื่อมต่อ (Interface) แบบ | ๑๗,๐๐๐ | ๑๗,๐๐๐ | ๑๗,๐๐๐ | ๑๗,๐๐๐ | ๑๗,๐๐๐ | | | กองสวัสดิการ |
| | จัดหาครุภัณฑ์สนับสนุนการปฏิบัติงาน | เพื่อจัดหาครุภัณฑ์ให้พร้อมและเพียงพอ | | | | | | | | | |

| ที่ | โครงการ/กิจกรรม | วัตถุประสงค์ | เป้าหมาย (ผลผลิตของโครงการ) | งบประมาณและที่ผ่านมา | | | | | ตัวชี้วัด (KPI) | ผลลัพธ์ที่คาดว่าจะได้รับ | หน่วยงานที่รับผิดชอบหลัก |
|---|---|---|---|---|---|---|---|---|---|---|---|
| | | | | ๒๕๖๖ (บาท) | ๒๕๖๗ (บาท) | ๒๕๖๘ (บาท) | ๒๕๖๙ (บาท) | ๒๕๗๐ (บาท) | | | |
| | กองสวัสดิการ | ในการปฏิบัติงานเพื่อให้การปฏิบัติงานมีประสิทธิภาพมากยิ่งขึ้น | USB ๒.๐ หรือดีกว่า จำนวนไม่น้อยกว่า ๑ ช่อง<br>- มีช่องเชื่อมต่อระบบเครือข่าย (Network Interface) แบบ ๑๐/๑๐๐ Base-T หรือดีกว่า จำนวนไม่น้อยกว่า ๑ ช่อง<br>- มีถาดป้อนเอกสารอัตโนมัติ (Auto Document Feed)<br>(ตามมาตราฐานครุภัณฑ์คอมพิวเตอร์) | | | | | | | | |
| | | | **๖)เครื่องถ่ายเอกสารระบบดิจิตอล ชนิด ขาว-ดำ สี**<br>- ขนาดความเร็วขั้นต่ำ ๓๐ แผ่น/นาที<br>- เป็นระบบมัลติฟังก์ชั่น<br>- เป็นระบบกระดาษธรรมดา<br>ชนิดหมึกผง ย่อ-ขยาย ได้ จำนวน ๑ เครื่อง (ตามมาตราฐานครุภัณฑ์) | ๒๕๐,๐๐๐ | - | - | - | - | | | กองสวัสดิการ |
| | | | **๗) เครื่องคอมพิวเตอร์โน๊ตบุ๊ก** สำหรับงานสำนักงาน<br>จำนวน ๑ เครื่อง (เครื่องละ ๑๖,๐๐๐.-)<br>(ตามมาตราฐานครุภัณฑ์คอมพิวเตอร์) | - | ๑๖,๐๐๐ | ๑๖,๐๐๐ | ๑๖,๐๐๐ | ๑๖,๐๐๐ | | | กองสวัสดิการ |
| | | | **๘) เครื่องพิมพ์แบบฉีดหมึกพร้อมติดตั้งถังหมึกพิมพ์(Ink Tank Printer)**<br>จำนวน ๑ เครื่อง (เครื่องละ ๔,๓๐๐.-)<br>(ตามมาตราฐานครุภัณฑ์คอมพิวเตอร์) | - | ๔,๓๐๐ | ๔,๓๐๐ | ๔,๓๐๐ | ๔,๓๐๐ | | | กองสวัสดิการ |
| | | | **๙) เครื่องอ่านบัตรดิจิตอล**<br>จำนวน ๑ เครื่อง (เครื่องละ ๑,๕๐๐.-)<br>(ตามมาตราฐานครุภัณฑ์คอมพิวเตอร์) | - | ๑,๕๐๐ | ๑,๕๐๐ | ๑,๕๐๐ | ๑,๕๐๐ | | | กองสวัสดิการ |
| ๓ | จัดหาครุภัณฑ์สนับสนุนการปฏิบัติงาน | เพื่อจัดหาครุภัณฑ์ให้พร้อมและเพียงพอ | **๑) เครื่องคอมพิวเตอร์โน๊ตบุ๊ก** | - | ๒๒,๐๐๐ | ๒๒,๐๐๐ | ๒๒,๐๐๐ | ๒๒,๐๐๐ | จำนวนครุภัณฑ์ที่เพิ่มขึ้น | ทำให้ประสิทธิภาพการ | กองคลัง |

| ที่ | โครงการ/กิจกรรม | วัตถุประสงค์ | เป้าหมาย (ผลผลิตของโครงการ) | งบประมาณและที่ผ่านมา | | | | | ตัวชี้วัด (KPI) | ผลลัพธ์ที่คาดว่าจะได้รับ | หน่วยงานที่รับผิดชอบหลัก |
|---|---|---|---|---|---|---|---|---|---|---|---|
| | | | | ๒๕๖๖ (บาท) | ๒๕๖๗ (บาท) | ๒๕๖๘ (บาท) | ๒๕๖๙ (บาท) | ๒๕๗๐ (บาท) | | | |
| | <u>กองคลัง</u> | ในการปฏิบัติงานเพื่อให้การปฏิบัติงานมีประสิทธิภาพมากยิ่งขึ้น | **สำหรับประมวลผล** จำนวน ๑ เครื่อง (เครื่องละ ๒๒,๐๐๐.-) (ตามมาตราฐานครุภัณฑ์คอมพิวเตอร์) หรือกำลังเครื่องยนต์สูงสุดไม่ต่ำกว่า ๑๑๐ กิโลวัตต์ (ตามมาตราฐานครุภัณฑ์ , หนังสือ นร๐๗๓๑.๑/ว๑๑๔ ลง ๓๑ ส.ค.๕๙) | | | | | | เพียงพอในการปฏิบัติงาน | ปฏิบัติงานได้ดีขึ้น | |
| | | | **๒) เครื่องพิมพ์ Multifunction** แบบฉีดหมึก (Inkjet) จำนวน ๑ เครื่อง สามารถเป็น Printer,Copier, Scanner และ Fax ภายในเครื่องเดียวกัน (ตามมาตราฐานครุภัณฑ์คอมพิวเตอร์) | ๗,๗๐๐ | - | - | - | - | | | กองคลัง |
| | | | **๓) ตู้เอกสาร แบบเหล็ก** ๒ บาน จำนวน ๓ ตู้ (ตู้ละ ๕,๕๐๐.-) | - | ๑๖,๕๐๐ | ๑๖,๕๐๐ | ๑๖,๕๐๐ | ๑๖,๕๐๐ | | | กองคลัง |
| | | | **๔) ตู้เอกสารแบบบานเลื่อนกระจก** จำนวน ๓ ตู้ (ตู้ละ ๖,๐๐๐.-) | - | ๑๘,๐๐๐ | ๑๘,๐๐๐ | ๑๘,๐๐๐ | ๑๘,๐๐๐ | | | กองคลัง |
| | | | **๕) เก้าอี้ทำงาน** จำนวน ๓ ตัว (ตัวละ ๒,๕๐๐.-) | - | ๗,๕๐๐ | ๗,๕๐๐ | ๗,๕๐๐ | ๗,๕๐๐ | | | กองคลัง |
| | | | **๖) เครื่องสำรองไฟฟ้า** ขนาด ๘๐๐ VA จำนวน ๑ เครื่อง (ตามมาตราฐานครุภัณฑ์คอมพิวเตอร์) | - | ๒,๕๐๐ | ๒,๕๐๐ | ๒,๕๐๐ | ๒,๕๐๐ | | | กองคลัง |
| | | | **๗) เครื่องพิมพ์แบบฉีดหมึกพร้อมติดตั้งถังหมึกพิมพ์(Ink Tank Printer)** จำนวน ๑ เครื่อง (เครื่องละ ๔,๓๐๐.-) (ตามมาตราฐานครุภัณฑ์คอมพิวเตอร์) | - | ๔,๓๐๐ | ๔,๓๐๐ | ๔,๓๐๐ | ๔,๓๐๐ | | | กองคลัง |
| ๔ | จัดหาครุภัณฑ์สนับสนุนการปฏิบัติงาน | เพื่อจัดหาครุภัณฑ์ให้พร้อมและเพียงพอ | **๑) เครื่องตบดิน อัดดิน** | - | ๒๘,๐๐๐ | ๒๘,๐๐๐ | ๒๘,๐๐๐ | ๒๘,๐๐๐ | จำนวนครุภัณฑ์ที่เพิ่มขึ้น | ทำให้ประสิทธิภาพการ | กองช่าง |

| ที่ | โครงการ/กิจกรรม | วัตถุประสงค์ | เป้าหมาย (ผลผลิตของโครงการ) | งบประมาณและที่ผ่านมา | | | | | ตัวชี้วัด (KPI) | ผลลัพธ์ที่คาดว่าจะได้รับ | หน่วยงานที่รับผิดชอบหลัก |
|---|---|---|---|---|---|---|---|---|---|---|---|
| | | | | ๒๕๖๖ (บาท) | ๒๕๖๗ (บาท) | ๒๕๖๘ (บาท) | ๒๕๖๙ (บาท) | ๒๕๗๐ (บาท) | | | |
| | <u>กองช่าง</u> | ในการปฏิบัติงานเพื่อให้การปฏิบัติงานมีประสิทธิภาพมากยิ่งขึ้น | ขนาด ๗ - ๙ ตัน | | | | | | เพียงพอในการปฏิบัติงาน | ปฏิบัติงานได้ดีขึ้น | |
| | | | **๒) ตู้เหล็กเก็บเครื่องมือช่าง** จำนวน ๒ ตู้ (ตู้ละ ๒๕,๐๐๐.-) | - | ๕๐,๐๐๐ | ๕๐,๐๐๐ | ๕๐,๐๐๐ | ๕๐,๐๐๐ | | | กองช่าง |
| | | | ๓) ตู้เอกสาร แบบเหล็ก ๒ บาน จำนวน ๓ ตู้ (ตู้ละ ๕,๕๐๐.-) | - | ๑๖,๕๐๐ | ๑๖,๕๐๐ | ๑๖,๕๐๐ | ๑๖,๕๐๐ | | | กองช่าง |
| | | | **๓) กล้องวงจรปิด (CCTV)** | - | ๕๐๐,๐๐๐ | ๕๐๐,๐๐๐ | ๕๐๐,๐๐๐ | ๕๐๐,๐๐๐ | | | กองช่าง/สป. |
| | | | **๔) รถยนต์บรรทุก ๖ ล้อ ชนิดเปิดข้างเทท้าย พร้อมเครนกระเช้า** - ชนิด ๖ ล้อ เครื่องยนต์ดีเซล - มีกำลังแรงม้าไม่น้อยกว่า ๑๕๐ แรงม้า พร้อมกระเช้าสูงไม่น้อยกว่า ๑๒ เมตร | - | - | ๒,๖๐๐,๐๐๐ | ๒,๖๐๐,๐๐๐ | ๒,๖๐๐,๐๐๐ | | | กองช่าง |
| | | | **๕) เครื่องปั๊มน้ำอัตโนมัติ** - ขนาดมอเตอร์ ๔๐๐ วัตต์ - จำนวน ๑ เครื่อง | - | - | ๑๕,๐๐๐ | - | - | | | กองช่าง |
| ๕ | จัดหาพัสดุ-ครุภัณฑ์ สนับสนุนการดำเนินกิจการประปาหมู่บ้าน ตำบลโคราช | ประปาหมู่บ้าน ตำบลโคราช สามารถใช้การได้อย่างมีประสิทธิภา | ๑.เครื่องปั๊มแรงดันฉีดน้ำล้างถัง จำนวน ๑ เครื่อง แรงดันน้ำไม่ต่ำกว่า ๑๕๐ บาร์ | - | - | ๒๙,๙๐๐ | ๒๙,๙๐๐ | ๒๙,๙๐๐ | ๑ แห่ง | ประชาชนมีน้ำสะอาดใช้อย่างพอเพียง | กองช่าง |
| | | | ๒.เครื่องตัดปูน (ตัวใหญ่) ๑ เครื่อง | - | - | ๒๔,๐๐๐ | ๒๔,๐๐๐ | ๒๔,๐๐๐ | | | |
| | | | ๓.เครื่องแยคปูน ๑ เครื่อง ไม่ต่ำกว่า ๑๕ กก. ๖๕ แอมป์ | - | - | ๑๙,๐๐๐ | ๑๙,๐๐๐ | ๑๙,๐๐๐ | | | |
| | | | ๔.เครื่องเชื่อมต่อท่อ PE ๑ ชุด HDPE ตั้งแต่ท่อ ๔๐-๑๖๐ ซม. พร้อมทั้งชุดไฮดรอลิก | - | - | ๗๐,๐๐๐ | ๗๐,๐๐๐ | ๗๐,๐๐๐ | | | |
| | | | ๕.เครื่องปั่นไฟ(ชนิดเบนซิน) ขนาด ๕,๐๐๐ วัตต์ จำนวน ๑ เครื่อง | - | - | ๒๗,๐๐๐ | ๒๗,๐๐๐ | ๒๗,๐๐๐ | | | |
| | | | ๖.เครื่องมือช่าง ชุดบ๊อค ๑ ชุด | - | - | ๒,๕๐๐ | ๒,๕๐๐ | ๒,๕๐๐ | | | |
| | | | ๗.เครื่องมือช่าง ชุดปากตาย ๑ ชุด เบอร์ ๖ - เบอร์ ๒๖ | - | - | ๑,๒๐๐ | ๑,๒๐๐ | ๑,๒๐๐ | | | |
| | | | ๘.เครื่องปั๊มน้ำ (เบนซิน) ๑ เครื่อง | - | - | ๘,๙๐๐ | ๘,๙๐๐ | ๘,๙๐๐ | | | |

| ที่ | โครงการ/กิจกรรม | วัตถุประสงค์ | เป้าหมาย (ผลผลิตของโครงการ) | งบประมาณและที่ผ่านมา | | | | | ตัวชี้วัด (KPI) | ผลลัพธ์ที่คาดว่าจะได้รับ | หน่วยงานที่รับผิดชอบหลัก |
|---|---|---|---|---|---|---|---|---|---|---|---|
| | | | | ๒๕๖๖ (บาท) | ๒๕๖๗ (บาท) | ๒๕๖๘ (บาท) | ๒๕๖๙ (บาท) | ๒๕๗๐ (บาท) | | | |
| ๖ | บำรุงรักษาและปรับปรุงครุภัณฑ์ | เพื่อซ่อมแซมบำรุงรักษาโครงสร้างของครุภัณฑ์ | ครุภัณฑ์ได้รับการซ่อมแซมบำรุงรักษา | ๒๒๐,๐๐๐ | ๒๒๐,๐๐๐ | ๒๒๐,๐๐๐ | ๒๒๐,๐๐๐ | ๒๒๐,๐๐๐ | ครุภัณฑ์สามรถใช้งานได้มีประสิทธิภาพ | ครุภัณฑ์สามารถใช้งานได้อย่างมีประสิทธิภาพ | อบต. |
| ๗ | จัดการเลือกตั้งสมาชิกสภาท้องถิ่นและผู้บริหารท้องถิ่น (กรณีครบวาระ) | เพื่อให้การเลือกตั้งเป็นไปด้วยความบริสุทธิ์ ยุติธรรม | - จัดการเลือกตั้ง กรณีครบวาระ | ๖๐๐,๐๐๐ (งบ อบต.) | ๖๐๐,๐๐๐ (งบ อบต.) | ๖๐๐,๐๐๐ (งบ อบต.) | ๖๐๐,๐๐๐ (งบ อบต.) | ๖๐๐,๐๐๐ (งบ อบต.) | - การเลือกตั้งสมาชิกสภาท้องถิ่นและผู้บริหารท้องถิ่นเป็นไปด้วยความเรียบร้อย | การเลือกตั้งที่บริสุทธิ์ยุติธรรม | สำนักงานปลัด |
| ๘ | จัดการเลือกตั้งสมาชิกสภาท้องถิ่นหรือผู้บริหารท้องถิ่น (กรณีแทนตำแหน่งว่าง) | เพื่อให้การเลือกตั้งเป็นไปด้วยความบริสุทธิ์ ยุติธรรม | - จัดการเลือกตั้ง กรณีแทนตำแหน่งที่ว่าง | ๕๐,๐๐๐ | ๕๐,๐๐๐ | ๕๐,๐๐๐ | ๕๐,๐๐๐ | ๕๐,๐๐๐ | - การเลือกตั้งสมาชิกสภาท้องถิ่นและผู้บริหารท้องถิ่นเป็นไปด้วยความเรียบร้อย | การเลือกตั้งที่บริสุทธิ์ยุติธรรม | สำนักงานปลัด |
| ๙ | ฝึกอบรมสัมนาและศึกษาดูงาน | เพื่อให้การปฏิบัติงานมีประสิทธิภาพมากยิ่งขึ้น | - ฝึกอบรมสัมนาศึกษาดูงานของผู้บริหาร สมาชิกสภา อบต. พนักงานส่วนตำบล พนักงานจ้าง กำนัน/ผู้ใหญ่บ้าน และผู้นำกลุ่มต่างๆ | ๓๐๐,๐๐๐ | ๓๐๐,๐๐๐ | ๓๐๐,๐๐๐ | ๓๐๐,๐๐๐ | ๓๐๐,๐๐๐ | จำนวนผู้เข้าร่วมโครงการมีความรู้ความสามารถเพิ่มขึ้น | การปฏิบัติงานมีประสิทธิภาพมากยิ่งขึ้น | สำนักงานปลัด |
| ๑๐ | ส่งเสริมคุณธรรม จริยธรรม ผู้บริหาร สมาชิก อบต. พนักงานส่วนตำบล และพนักงานจ้าง อบต.โคราช | เพื่อส่งเสริมคุณธรรม จริยธรรม ตลอดจนพัฒนาตนเองและองค์กรให้การปฏิบัติงานมีประสิทธิภาพ | - ฝึกอบรมสัมนาศึกษาดูงานของผู้บริหาร สมาชิกสภา อบต. พนักงานส่วนตำบล พนักงานจ้าง | ๕๐,๐๐๐ | ๕๐,๐๐๐ | ๕๐,๐๐๐ | ๕๐,๐๐๐ | ๕๐,๐๐๐ | จำนวนผู้เข้าร่วมโครงการมีความรู้ส่งเสริมคุณธรรม จริยธรรม | การปฏิบัติงานมีประสิทธิภาพมากยิ่งขึ้น | สำนักงานปลัด |
| ๑๑ | ปลูกจิตสำนึกการต่อต้านและป้องกันการทุจริต และส่งเสริมความโปร่งใสในการดำเนินงานของหน่วยงานภาครัฐ | เพื่อส่งเสริมคุณธรรม จริยธรรม ปลูกจิตสำนึกการต่อต้านและป้องกันการทุจริตในองค์กร | - ฝึกอบรมสัมนาให้ความรู้ ศึกษาดูงานของผู้บริหาร สมาชิกสภา อบต. พนักงานส่วนตำบล พนักงานจ้าง | ๕๐,๐๐๐ | ๕๐,๐๐๐ | ๕๐,๐๐๐ | ๕๐,๐๐๐ | ๕๐,๐๐๐ | จำนวนผู้เข้าร่วมโครงการมีความรู้ร่วมต่อต้านการทุจริต | การปฏิบัติงานมีประสิทธิภาพมากยิ่งขึ้น | สำนักงานปลัด |
| ๑๒ | จัดทำแผนที่ภาษีและทะเบียนทรัพย์สิน | เพื่อจัดทำแผนที่ภาษีของตำบลโคราชเพื่ออบรมให้ | - ระบบสนับสนุนการบริหารงานแผนที่ภาษีและทะเบียนทรัพย์สิน | ๒๐๐,๐๐๐ | ๒๐๐,๐๐๐ | ๒๐๐,๐๐๐ | ๒๐๐,๐๐๐ | ๒๐๐,๐๐๐ | สามารถจัดเก็บภาษีได้อย่างเป็นระบบและเก็บ | ทำให้เกิดประสิทธิภาพในการจัดเก็บภาษีเพิ่ม | กองคลัง |

| ที่ | โครงการ/กิจกรรม | วัตถุประสงค์ | เป้าหมาย (ผลผลิตของโครงการ) | งบประมาณและที่ผ่านมา | | | | | ตัวชี้วัด (KPI) | ผลลัพธ์ที่คาดว่าจะได้รับ | หน่วยงานที่รับผิดชอบหลัก |
|---|---|---|---|---|---|---|---|---|---|---|---|
| | | | | ๒๕๖๖ (บาท) | ๒๕๖๗ (บาท) | ๒๕๖๘ (บาท) | ๒๕๖๙ (บาท) | ๒๕๗๐ (บาท) | | | |
| | | ความรู้แก่เจ้าหน้าที่ในเรื่องโปรแกรมแผนที่ภาษี เพื่อเพิ่มประสิทธิภาพการจัดเก็บรายได้ | จำนวน ๑ ระบบ | | | | | | ภาษีต่างๆ ได้เพิ่มขึ้น | มากขึ้น | |
| ๑๓ | ระบบสารสนเทศของ อบต. เพื่อการสื่อสาร | เพื่อให้ประชาชนได้มีแหล่งค้นคว้าข้อมูลต่างๆ ในตำบล และเป็นช่องทางเผยแพร่ข่าวสารกับประชาชน | - จัดทำเวบไซต์ อบต.โคราช | ๗,๐๐๐ | ๗,๐๐๐ | ๗,๐๐๐ | ๗,๐๐๐ | ๗,๐๐๐ | อบต.โคราช มีเวปไซต์ในการเผยแพร่ข้อมูลข่าวสารของทางราชการ | ประชาชนผู้รับบริการมีช่องทางติดต่อค้นข้อมูลเว๊ปไซค์ ของ อบต. | สำนักงานปลัด |
| ๑๔ | จัดทำสื่อประชาสัมพันธ์ อบต. | เพื่อเผยแพร่ข่าวสารการดำเนินงานให้ประชาชนได้รับทราบ | - จัดทำสื่อประชาสัมพันธ์ เช่น สื่อสิ่งพิมพ์ โปสเตอร์ จดหมายข่าว ปฏิทิน วารสาร หนังสือในโอกาสพิเศษ รายงานประจำปี เป็นต้น | ๓๐,๐๐๐ | ๓๐,๐๐๐ | ๓๐,๐๐๐ | ๓๐,๐๐๐ | ๓๐,๐๐๐ | มีการจัดทำสื่อประชาสัมพันธ์ประจำปี | ประชาชนได้รับทราบข้อมูลข่าวสารการดำเนินงานต่างๆ ของ อบต. | สำนักงานปลัด |
| ๑๕ | ก่อสร้างอาคารเอนกประสงค์ของ อบต.โคราช | เพื่อให้ อบต.โคราช มีสถานที่ในการจัดงานประชุมหรือกิจกรรมของทางราชการต่างๆ | - ก่อสร้างอาคารเอนกประสงค์ของ อบต.โคราช จำนวน ๑ หลัง ตามแบบที่ อบต.กำหนด | - | - | ๓,๐๐๐,๐๐๐ | ๓,๐๐๐,๐๐๐ | ๓,๐๐๐,๐๐๐ | มีอาคารเอนกประสงค์ อบต.โคราช | อบต.โคราช มีสถานที่ในการจัดงานประชุม/กิจกรรมของทางราชการ | กองช่าง |
| ๑๖ | ก่อสร้างอาคารสำนักงาน อบต.โคราช แห่งใหม่ | ย้ายสถานที่ตั้งสำนักงาน อบต.โคราช ไปอยู่ที่ หมู่ที่ ๗ บ้านกกกอก ต.โคราช ตามผลการประชาคมของประชาชน เพื่อเพิ่มประสิทธิภาพในการทำงานและบริการ | ก่อสร้างอาคารสำนักงาน อบต.โคราช จำนวน ๑ หลัง ตามแบบที่ อบต.กำหนด | - | - | ๓,๐๐๐,๐๐๐ | ๓,๐๐๐,๐๐๐ | ๓,๐๐๐,๐๐๐ | มีอาคารสำนักงาน อบต.โคราช | อบต.โคราช มีสถานที่ตั้งสำนักงานและพื้นที่เหมาะสมของทางราชการ | กองช่าง |
| ๑๗ | ก่อสร้างห้องน้ำคนพิการและผู้สูงอายุ | เพื่อให้คนพิการและผู้สูงอายุได้รับความสะดวกในการมาติดต่อราชการ | ก่อสร้างห้องน้ำคนพิการและผู้สูงอายุขนาดกว้าง ๒.๑๕ ม. ยาว ๒.๔๐ ม. | ๒๐๐,๐๐๐ | ๒๐๐,๐๐๐ | ๒๐๐,๐๐๐ | ๒๐๐,๐๐๐ | ๒๐๐,๐๐๐ | มีห้องน้ำสำหรับคนพิการ | คนพิการและผู้สูงอายุได้รับความสะดวกในการมาติดต่อราชการ | อบต. |
| ๑๘ | ปรับปรุงภูมิทัศน์อาคารสำนักงาน อาคารจัดเก็บพัสดุ และบริเวณ | เพื่อเพิ่มประสิทธิภาพการทำงานของบุคลากรและอำนวยความสะดวก | ปรับปรุงซ่อมแซมอาคารสำนักงาน อาคารจัดเก็บพัสดุ ห้องน้ำ และ | ๕๐๐,๐๐๐ | ๕๐๐,๐๐๐ | ๖๐๐,๐๐๐ | ๖๐๐,๐๐๐ | ๖๐๐,๐๐๐ | เพิ่มประสิทธิภาพการทำงานและอำนวย | อาคารสำนักงาน อาคารจัดเก็บพัสดุ | กองช่าง |

| ที่ | โครงการ/กิจกรรม | วัตถุประสงค์ | เป้าหมาย (ผลผลิตของโครงการ) | งบประมาณและที่ผ่านมา | | | | | ตัวชี้วัด (KPI) | ผลลัพธ์ที่คาดว่าจะได้รับ | หน่วยงานที่รับผิดชอบหลัก |
|---|---|---|---|---|---|---|---|---|---|---|---|
| | | | | ๒๕๖๖ (บาท) | ๒๕๖๗ (บาท) | ๒๕๖๘ (บาท) | ๒๕๖๙ (บาท) | ๒๕๗๐ (บาท) | | | |
| | พื้นที่โดยรอบ อบต.โคราช | แก่ประชาชนผู้มาติดต่อราชการ | บริเวณพื้นที่โดยรอบ | | | | | | ความสะดวกแก่ประชาชนผู้มาติดต่อราชการ | และบริเวณพื้นที่โดยรอบ อบต.โคราช ได้รับการปรับปรุงให้ดีขึ้น | |
| ๑๙ | สนับสนุนการจัดเก็บข้อมูลเพื่อการพัฒนาชนบท | เพื่อสำรวจและจัดเก็บข้อมูลเพื่อพัฒนาชนบท | - สำรวจข้อมูลในเขตพื้นที่ตำบลโคราช หมู่ที่ ๑ - ๘ | ๓๐,๐๐๐ (งบ อบต.) | ๓๐,๐๐๐ (งบ อบต.) | ๓๐,๐๐๐ (งบ อบต.) | ๓๐,๐๐๐ (งบ อบต.) | ๓๐,๐๐๐ (งบ อบต.) | จำนวนการข้อมูลเพื่อการพัฒนาชนบทได้ครบถ้วน | ประสิทธิภาพในการจัดเก็บข้อมูลมีความถูกต้องและนำไปใช้ประโยชน์ได้อย่างแท้จริง | ส่วนสวัสดิการ |
| ๒๐ | การจัดประชุมประชาคมโดยมุ่งเน้นการมีส่วนร่วมของประชาชนในการวางแผนและร่วมมือกันพัฒนาตำบลโคราช | เพื่อการมีส่วนร่วมของประชาชนในการวางแผนและร่วมมือกันพัฒนาชุมชน | - จัดประชุมประชาคมตำบลโคราช หมู่ที่ ๑ - ๘ | ๓๐,๐๐๐ (งบ อบต.) | ๓๐,๐๐๐ (งบ อบต.) | ๓๐,๐๐๐ (งบ อบต.) | ๓๐,๐๐๐ (งบ อบต.) | ๓๐,๐๐๐ (งบ อบต.) | การมีส่วนร่วมในการพัฒนาชุมชนไปด้วยกัน | ประชาชนมีส่วนร่วมในการร่วมมือและวางแผนการพัฒนาชุมชนของตนเอง | สำนักงานปลัด |
| ๒๑ | อุดหนุนการจัดตั้งศูนย์ปฏิบัติการร่วมในการช่วยเหลือประชาชนขององค์กรปกครองส่วนท้องถิ่น | จัดตั้งศูนย์ปฏิบัตการร่วมช่วยเหลือประชาชน | ประชาชนในตำบลโคราช ผู้ที่ได้รับความเดือดร้อน ได้รับความช่วยเหลือและความสะดวกในการติดต่อราชการ | ๒๐,๐๐๐ (งบ อบต.) | ๒๐,๐๐๐ (งบ อบต.) | ๒๐,๐๐๐ (งบ อบต.) | ๒๐,๐๐๐ (งบ อบต.) | ประชาชนผู้ที่ได้รั เดือดร้อนได้รับคา เหลืออย่างทันท่ว | ประชาชนผู้ที่ได้รับความเดือดร้อน มีช่องทางในการร้องเรียน ร้องทุกข์และได้รับการช่วยเหลือ | กองสวัสดิการ | |
| **รวม** | **๒๑ โครงการ** | **-** | **-** | **๓,๗๓๘,๘๐๐** | **๔,๓๖๓,๖๐๐** | **๑๗,๒๖๒,๕๐๐** | **๑๗,๐๐๖,๑๐๐** | **๑๖,๙๘๖,๑๐๐** | **-** | - | |

แบบ ผ.๐๒

**รายละเอียดโครงการพัฒนา**

**แผนพัฒนาท้องถิ่น (พ.ศ. ๒๕๖๖ - ๒๕๗๐)**

**สำหรับ องค์กรปกครองส่วนท้องถิ่นดำเนินการ**

**องค์การบริหารส่วนตำบลโคราช อำเภอสูงเนิน จังหวัดนครราชสีมา**

**ก.ยุทธศาสตร์จังหวัดที่ ๖. ส่งเสริมการปกครองระบอบประชาธิปไตยและความมั่นคงของบ้านเมือง**

**ข.ยุทธศาสตร์การพัฒนาขององค์กรปกครองส่วนท้องถิ่นในเขตจังหวัดที่ ๙. ยุทธศาสตร์ด้านการรักษาความปลอดภัยในชีวิตและทรัพย์สิน**

**<u>๙. ยุทธศาสตร์ด้านการรักษาความปลอดภัยในชีวิตและทรัพย์สิน</u>**

**๙.๑ แผนงานการรักษาความสงบภายใน**

| ที่ | โครงการ/กิจกรรม | วัตถุประสงค์ | เป้าหมาย (ผลผลิตของโครงการ) | งบประมาณและที่ผ่านมา | | | | | ตัวชี้วัด (KPI) | ผลลัพธ์ที่คาดว่าจะได้รับ | หน่วยงานที่รับผิดชอบหลัก |
|---|---|---|---|---|---|---|---|---|---|---|---|
| | | | | ๒๕๖๖ (บาท) | ๒๕๖๗ (บาท) | ๒๕๖๘ (บาท) | ๒๕๖๙ (บาท) | ๒๕๗๐ (บาท) | | | |
| ๑ | สนับสนุนศูนย์อาสาสมัครป้องกันภัยฝ่ายพลเรือน (อปพร.) อบต.โคราช | เพื่อให้ประชาชนมีความปลอดภัยในชีวิตและทรัพย์สิน | - ค่าใช้จ่ายในการดำเนินกิจกรรมของศูนย์อาสาสมัครป้องกันภัยฝ่ายพลเรือน อบต.โคราช | ๑๐๐,๐๐๐ | ๑๐๐,๐๐๐ | ๑๐๐,๐๐๐ | ๑๐๐,๐๐๐ | ๑๐๐,๐๐๐ | ศูนย์ อปพร. อบต.โคราช มีงบประมาณเพียงพอในการปฏิบัติงาน | ประชาชนมีความปลอดภัยในชีวิตและทรัพย์สิน | สำนักงานปลัด |
| ๒ | จัดหาเรือท้องแบนไฟเบอร์กราสพร้อมเครื่องยนต์ติดหางเรือพร้อมอุปกรณ์ช่วยเหลือ | เพื่อใช้สนุนการทำงานของ จนท. ตามภาระกิจของ อบต. และช่วยเหลือประชาชน | - เรือไฟเบอร์กราส ขนาด ยาว ๕๐๐ ซม. กว้าง ๑๘๐ ซม. ลึก ๕๐ ซม.<br>- เครื่องยนต์ไม่น้อยกว่า ๘.๒ แรงม้า พร้อมอุปกรณ์<br>- เสื้อชูชีพ ๑๒ ตัว<br>- ไม้พาย ๖ ด้าม | - | - | - | ๑๕๐,๐๐๐ | ๑๕๐,๐๐๐ | จำนวน ๑ คัน | สนุนการทำงานของ อบต.โคราช | อบต. |
| ๓ | จัดหารถน้ำอเนกประสงค์ ๖ ล้อ ตามมาตราฐานครุภัณฑ์ | เพื่อช่วยเหลือประชาชน ในการป้องกันและแก้ไขปัญหาภัยแล้ง และสนับสนุนการปฏิบัติงานตามภาระกิจของ อบต. | ชนิด ๖ ล้อ ขนาด ๖ ตัน ปริมาตรกระบอกสูบไม่ต่ำกว่า ๖,๐๐๐ ซีซี | - | - | - | ๒,๑๙๐,๐๐๐ | ๒,๑๙๐,๐๐๐ | จำนวน ๑ คัน | ป้องกันแก้ไขและบรรเทาปัญหาภัยแล้ง | อบต. |

| ที่ | โครงการ/กิจกรรม | วัตถุประสงค์ | เป้าหมาย (ผลผลิตของโครงการ) | งบประมาณและที่ผ่านมา | | | | | ตัวชี้วัด (KPI) | ผลลัพธ์ที่คาดว่าจะได้รับ | หน่วยงานที่รับผิดชอบหลัก |
|---|---|---|---|---|---|---|---|---|---|---|---|
| | | | | ๒๕๖๖ (บาท) | ๒๕๖๗ (บาท) | ๒๕๖๘ (บาท) | ๒๕๖๙ (บาท) | ๒๕๗๐ (บาท) | | | |
| ๔ | โครงการเตรียมพร้อมเฝ้าระวังป้องกันภัยแล้งและอุทกภัย โครงการจัดหาเครื่องสูบน้ำเพื่อป้องกันและแก้ไขปัญหาช่วยเหลือผู้ประสบภัย | เพื่อช่วยเหลือประชาชน ในการป้องกันและแก้ไขปัญหาภัยแล้งและอุทกภัย | เครื่องสูบน้ำพร้อมสายและอุปกรณ์ตามมาตราฐานครุภัณฑ์ | - | - | ๓๐๐,๐๐๐ | ๓๐๐,๐๐๐ | ๓๐๐,๐๐๐ | จำนวน ๘ หมู่บ้าน | ป้องกันแก้ไขและบรรเทาปัญหาภัยแล้ง อุทกภัย | อบต./อบจ./ปภ./จังหวัด/อื่นๆ |
| ๕ | จัดหารถยนต์ตรวจการณ์ | เพื่อใช้ตรวจการ สนุนการทำงานของ จนท. ตามภาระกิจของ อบต. และช่วยเหลือประชาชน | รถยนต์ตรวจการณ์ขับเคลื่อน ๔ ล้อ ๔ ประตู เชื้อเพลิงดีเซล ตามาตราฐานครุภัณฑ์ | - | - | ๑,๕๗๐,๐๐๐ | ๑,๕๗๐,๐๐๐ | ๑,๕๗๐,๐๐๐ | จำนวน ๑ คัน | สนุนการทำงานของ อบต.โคราช | อบต. |
| ๖ | จัดหาอาคารสำนักงานป้องกันและบรรเทาสาธารณภัย อบต.โคราช<br>- ตั้งศูนย์ อปพร.<br>- ห้องปฏิบัติการ อปพร.อบต.โคราช<br>- ห้องวิทยุสื่อสารพร้อมเสา รับ-ส่งสัญญาณ แบบโมบาย | เพื่อให้ อบต.โคราช มีสถานที่อาคารสำนักงานป้องกันและบรรเทาสาธารณะภัย อบต.โคราช | - ก่อสร้าง/จัดหา อาคารสำนักงานป้องกันและบรรเทาสาธารณภัย ห้องปฏิบัติการ อปพร.ตำบลโคราช | - | ๖๐๐,๐๐๐ | ๖๐๐,๐๐๐ | ๖๐๐,๐๐๐ | ๖๐๐,๐๐๐ | มีอารคาร/ห้องปฏิบัติการ อปพร.อบต.โคราช | สนุนการทำงานของ อบต.โคราช | กองช่าง |
| ๗ | ป้องกันและลดอุบัติเหตุทางถนนในช่วงเทศกาลต่าง ๆ | เพื่อป้องกันอุบัติเหตุทางถนนช่วงเทศกาลต่างๆ | - ค่าใช้จ่ายในการดำเนินโครงการป้องกันและลดอุบัติเหตุทางถนน | ๕๐,๐๐๐ | ๕๐,๐๐๐ | ๕๐,๐๐๐ | ๕๐,๐๐๐ | ๕๐,๐๐๐ | จำนวนอุบัติเหตุที่เกิดขึ้นในช่วงเทศกาลต่างๆ ลดน้อยลง/ไม่มีอุบัติเกิดขึ้น | ไม่มีอุบัติเหตุทางถนนช่วงเทศกาลต่างๆ | สำนักงานปลัด |
| ๘ | จัดทำธง เสาธง พร้อมฐาน อปพร.อบต.โคราช | เพื่อให้ อบต.โคราช มีธงประจำศูนย์ อปพร.อบต.โคราช | -ดำเนินการจัดทำจัดทำธง เสาธง พร้อมฐาน ประจำศูนย์ อปพร.อบต.โคราช | - | ๘,๐๐๐ | ๘,๐๐๐ | ๘,๐๐๐ | ๘,๐๐๐ | มีธง เสาธง พร้อมฐาน อปพร.อบต.โคราช | มีธงประจำศูนย์ อปพร.อบต.โคราช | สำนักปลัด |
| ๙ | โครงการเตรียมพร้อมเฝ้าระวังป้องกันอัคคีภัยและไฟป่า | เพื่อเตรียมความพร้อม ในการเฝ้าระวังป้องกันการเกิดไฟไหม้ป่า | - จัดอบรมให้ความรู้เพื่อเตรียมความพร้อมในการป้องกันและเฝ้าระวังการเกิดอัคคีภัยและไฟป่า | ๑๕,๐๐๐ | ๑๕,๐๐๐ | ๑๕,๐๐๐ | ๑๕,๐๐๐ | ๑๕,๐๐๐ | จำนวน ๘ หมู่บ้าน | ส่งเสริมการป้องกันและบรรเทาสาธารณภัย | อบต./ปภ./จังหวัด |
| ๑๐ | ติดตั้งตู้บรรจุอุปกรณ์พร้อม | เพื่อเตรียมความพร้อม ในการ | - ติดตั้งตู้บรรจุอุปกรณ์พร้อม | ๑๕,๐๐๐ | ๑๕,๐๐๐ | ๑๕,๐๐๐ | ๑๕,๐๐๐ | ๑๕,๐๐๐ | จำนวน ๘ หมู่บ้าน | ส่งเสริมการป้องกันและ | อบต./ |

| ที่ | โครงการ/กิจกรรม | วัตถุประสงค์ | เป้าหมาย (ผลผลิตของโครงการ) | งบประมาณและที่ผ่านมา | | | | | ตัวชี้วัด (KPI) | ผลลัพธ์ที่คาดว่าจะได้รับ | หน่วยงานที่รับผิดชอบหลัก |
|---|---|---|---|---|---|---|---|---|---|---|---|
| | | | | ๒๕๖๖ (บาท) | ๒๕๖๗ (บาท) | ๒๕๖๘ (บาท) | ๒๕๖๙ (บาท) | ๒๕๗๐ (บาท) | | | |
| | ถังดับเพลิงประจำหมู่บ้าน | เฝ้าระวังป้องกันการเกิดอัคคีภัย | ถังดับเพลิงหมู่ที่ ๑ - ๘ | | | | | | | บรรเทาสาธารณภัย | ปภ./จังหวัด |
| ๑๑ | ติดตั้งกล้องโทรทัศน์วงจรปิด CCTV พร้อมสถานีควบคุม ในตำบลโคราช | เพื่อตรวจการณ์เฝ้าระวังในการรักษาความปลอดภัย | - ติดตั้งกล้องโทรทัศน์วงจรปิด CCTV อุปกรณ์ใช้การได้ พร้อมสถานีควบคุมตามจุดที่กำหนด ในหมู่ที่ ๑ - ๘ | - | ๕๐๐,๐๐๐ (งบ อบต.) | ๕๐๐,๐๐๐ (งบ อบต.) | ๕๐๐,๐๐๐ (งบ อบต.) | ๕๐๐,๐๐๐ (งบ อบต.) | จำนวนกล้องโทรทัศน์วงจรปิดในตำบล | ประชาชนมีกล้องโทรทัศน์วงจรปิดช่วยในการดูแลความปลอดภัย | กองช่าง |
| ๑๒ | ติดตั้งสัญญาณไฟกระพริบโซล่าเซลล์เตือนแยกภายในตำบลโคราช | เพื่อป้องกันอุบัติเหตุทางถนน | - ติดตั้งสัญญาณไฟสีเหลืองกระพริบโซล่าเซลล์เตือนทางแยก ขนาด ๓๐๐ มม. บริเวณ<br>๑. สี่แยกบ้านกกกอก ม.๗<br>๒. สามแยกทางเข้าบ้านกุดหิน ม.๘<br>๓. สามแยกประปาบ้านหัวบึง ม.๕<br>๔. แยก รพ.สต.เมืองเก่า ม.๔<br>๕. สี่แยก บ้านนางทิพย์ ม.๔ | - | - | ๘๐,๐๐๐ | ๘๐,๐๐๐ | ๘๐,๐๐๐ | ป้องกันอุบัติเหตุเกิดขึ้น | ประชาชนได้รับความสะดวกและปลอดภัยในการสัญจร | อบต. |
| ๑๓ | จัดทำป้ายประชาสัมพันธ์หมู่บ้าน บอกเส้นทางหมู่บ้าน/อบต. และป้ายสายด่วนฉุกเฉินในหมู่บ้าน | อำนวยความสะดวกในการเดินทางสัญจรไปยังจุดหมายและแจ้งเหตุฉุกเฉิน | - จัดทำป้ายบอกทางจราจรหมู่บ้าน/อ<br>- จัดทำป้ายสายด่วนฉุกเฉิน | ๔๐,๐๐๐ | ๔๐,๐๐๐ | ๔๐,๐๐๐ | ๔๐,๐๐๐ | ๔๐,๐๐๐ | เพิ่มป้ายบอกทางสถานที่และแจ้งเหตุฉุกเฉิน | ประชาชนได้รับความสะดวกในการสัญจรและจ้งเหตุฉุกเฉิน | สำนักงานปลัด |
| ๑๔ | ฝึกอบรมจัดตั้งหรือทบทวนอาสาสมัครป้องกันภัยฝ่ายพลเรือน | เพื่อให้ประชาชนมีความปลอดภัยในชีวิตและทรัพย์สิน | - จัดฝึกอบรมทบทวน/จัดตั้งอาสาสมัครป้องกันภัยฝ่ายพลเรือน อบต.โคราช | ๑๕๐,๐๐๐ | ๑๕๐,๐๐๐ | ๑๕๐,๐๐๐ | ๑๕๐,๐๐๐ | ๑๕๐,๐๐๐ | สมาชิก อปพร. ได้รับการพัฒนาศักยภาพในการปฏิบัติงานอย่างต่อเนื่อง | ประชาชนมีความปลอดภัยในชีวิตและทรัพย์สิน | สำนักงานปลัด |
| ๑๕ | จัดซื้อชุด อปพร. | เพื่อสนุนการทำงานของ จนท. | อปพร.ตำบลโคราชชุดเดิม และทีเข้าฝึกอบรมทบทวน/จัดตังใหม่ | ๒๐,๐๐๐ | ๒๐,๐๐๐ | ๒๐,๐๐๐ | ๒๐,๐๐๐ | ๒๐,๐๐๐ | อปพร. จำนวน ๘ หมู่บ้าน | ส่งเสริมการป้องกันและบรรเทาสาธารณภัย | อบต. |
| ๑๖ | จัดซื้อชุดดับเพลิงป้องกันไฟและเคมีพร้อมอุปกรณ์ | เพื่อสนุนการทำงานของ จนท. | ชุดดับเพลิงป้องกันไฟและเคมีพร้อมอุปกรณ์ จำนวน ๔ ชุด | - | ๒๐,๐๐๐ | ๒๐,๐๐๐ | ๒๐,๐๐๐ | ๒๐,๐๐๐ | ชุดดับเพลิง ๔ ชุด | ส่งเสริมการป้องกันและบรรเทาสาธารณภัย | อบต. |

| ที่ | โครงการ/กิจกรรม | วัตถุประสงค์ | เป้าหมาย (ผลผลิตของโครงการ) | งบประมาณและที่ผ่านมา | | | | | ตัวชี้วัด (KPI) | ผลลัพธ์ที่คาดว่าจะได้รับ | หน่วยงานที่รับผิดชอบหลัก |
|---|---|---|---|---|---|---|---|---|---|---|---|
| | | | | ๒๕๖๖ (บาท) | ๒๕๖๗ (บาท) | ๒๕๖๘ (บาท) | ๒๕๖๙ (บาท) | ๒๕๗๐ (บาท) | | | |
| ๑๗ | จัดซื้อถังทรายพร้อมอุปกรณ์ดับเพลิง | เพื่อสนุนการทำงานของ จนท. | ถังทรายพร้อมอุปกรณ์ดับเพลิง หมู่ที ๑ -๘ | - | - | ๑๒๐,๐๐๐ | ๑๒๐,๐๐๐ | ๑๒๐,๐๐๐ | ถังทรายพร้อมอุปกรณ์ดับเพลิง | การป้องกันและระงับอัคคีภัย | อบต. |
| ๑๘ | โครงการเตรียมพร้อมเฝ้าระวังป้องกันอัคคีภัย/เปลี่ยนสารเคมีดับเพลิง | เพื่อสนุนการทำงานของ จนท. | ถังเคมีดับเพลิง ต.โคราช | ๓๐,๐๐๐ | ๓๐,๐๐๐ | ๓๐,๐๐๐ | ๓๐,๐๐๐ | ๓๐,๐๐๐ | จำนวน ๘ หมู่บ้าน | ส่งเสริมการป้องกันและบรรเทาสาธารณภัย | อบต. |
| ๑๙ | โครงการตัดทอนต้นไม้กิ่งไม้เพื่อสร้างความปลอดภัยในชีวิตทรัพย์สินของประชาชนและสาธารณประโยชน์ | เพื่อตัดทอนต้นไม้กิ่งไม้ที่บดบังทัศนะวิสัยในการจราจร พาดทับสายไฟ กีดขวางทางน้ำ หรืออาจเป็นอันตรายต่อชีวิตและความปลอดภัย | - ทำความสะอาดตัดแต่งต้นไม้ ถนนสาธาณะ ทั้ง ๘ หมู่บ้าน | ๓๐,๐๐๐ (งบ อบต.) | ๓๐,๐๐๐ (งบ อบต.) | ๓๐,๐๐๐ (งบ อบต.) | ๓๐,๐๐๐ (งบ อบต.) | ๓๐,๐๐๐ (งบ อบต.) | มีการตัดทอนต้นไม้กิงไม้ การดูแลความสะอาดและความปลอดภัย | ประชาชนมีความปลอดภัยในชีวิตและทรัพย์สิน | อบต. |
| ๒๐ | โครงการอบรมป้องกันเด็กจมน้ำ | เพื่อป้องกันการเสียชีวิตจากการจมน้ำของเด็ก | เด็กและเยาวชนในตำบลโคราช | ๓๐,๐๐๐ | ๓๐,๐๐๐ | ๓๐,๐๐๐ | ๓๐,๐๐๐ | ๓๐,๐๐๐ | เด็กและเยาวชนในต.โคราชที่เข้าอบรม | เด็กและเยาวชนทีเข้ารับการอบรมมีความรู้การเอาชีวิตรอดได้ | อบต./อบจ./ปภ./จังหวัด/อื่นๆ |
| ๒๑ | โครงการจัดตังสายตรวจชุมชน | เพื่อตรวจการณ์เฝ้าระวังในการรักษาความปลอดภัยในตำบลโคราช | - จัดตังสายตรวจชุมชน , กล่องแดงป้อมยาม ประจำหมู่บ้าน | ๘๐,๐๐๐ (งบ อบต.) | ๘๐,๐๐๐ (งบ อบต.) | ๘๐,๐๐๐ (งบ อบต.) | ๘๐,๐๐๐ (งบ อบต.) | ๘๐,๐๐๐ (งบ อบต.) | มีการจัดตังสายตรวจชุมชน | ประชาชนมีความปลอดภัยในชีวิตและทรัพย์สิน | สำนักงานปลัด |
| ๒๒ | จัดซืออุปกรณ์เพื่อสนับสนุนอำนวยความสะดวกงานด้านการจราจร | เพื่อสนุนการทำงานของ จนท. | - แผงกันราวเหล็ก ๑๐ ตัว<br>- ป้ายจราจร ๕ ป้าย<br>- ป้ายหยุดตรวจพร้อมสัญญาณไฟ | ๓๐,๐๐๐ | ๓๐,๐๐๐ | ๓๐,๐๐๐ | ๓๐,๐๐๐ | ๓๐,๐๐๐ | มีอุปกรณ์ตังจุดตรวจสกัดชุมชนลดอุบัติเหตุจราจร | อำนวยความสะดวกด้านงานจราจรแก่ประชาชน | อบต. |

| ที่ | โครงการ/กิจกรรม | วัตถุประสงค์ | เป้าหมาย (ผลผลิตของโครงการ) | งบประมาณและที่ผ่านมา | | | | | ตัวชี้วัด (KPI) | ผลลัพธ์ที่คาดว่าจะได้รับ | หน่วยงานที่รับผิดชอบหลัก |
|---|---|---|---|---|---|---|---|---|---|---|---|
| | | | | ๒๕๖๖ (บาท) | ๒๕๖๗ (บาท) | ๒๕๖๘ (บาท) | ๒๕๖๙ (บาท) | ๒๕๗๐ (บาท) | | | |
| | | | วับวาบ ๒ ชุด<br>- กรวยจราจร ๒๐ ตัว<br>- แบตเตอรี ๒ ตัว<br>- กระบองไฟ,ไฟฉาย พร้อมอุปกรณ์ ๑๕ ตัว<br>- อื่นๆ | | | | | | | | |
| ๒๓ | จัดซื้ออุปกรณ์และติดตั้งกระจกโค้งนูน | เพื่อความปลอดภัยในการสัญจรและลดอุบัติเหตุทางถนน | ติดตั้งกระจกโค้งนูน หมู่ที่ ๑-๘ ในจุดใหม่และทดแทนที่ชำรุด | ๓๐,๐๐๐ | ๓๐,๐๐๐ | ๕๕,๐๐๐ | ๕๕,๐๐๐ | ๕๕,๐๐๐ | ติดตั้งกระจกโค้งนูนเพิ่มขึ้นและทดแทนที่ชำรุด | ประชาชนมีความปลอดภัยในการสัญจร | อบต. |
| ๒๔ | โครงการช่วยเหลือประชาชนตามอำนาจหน้าที่ขององค์กรปกครองส่วนท้องถิน | เพื่อให้ความช่วยเหลือประชาชนตามอำนาจหน้าที่ขององค์กรปกครองส่วนท้องถิน | ช่วยเหลือประชาชนที่ประสบภัยในเขตตำบลโคราช | ๘๐,๐๐๐ (งบ อบต.) | ๘๐,๐๐๐ (งบ อบต.) | ๘๐,๐๐๐ (งบ อบต.) | ๘๐,๐๐๐ (งบ อบต.) | ๘๐,๐๐๐ (งบ อบต.) | ผู้ประสบภัยได้รับการช่วยเหลือจากคณะกรรมการตามหลักเกณฑ์ระเบียบกฎหมายกำหนด ร้อยละ ๑๐๐ | ผู้ประสบภัยได้รับการช่วยเหลือจากคณะกรรมการตามหลักเกณฑ์ระเบียบกฎหมายกำหนด | สำนักงานปลัด |
| ๒๕ | โครงการจิตอาสาภัยพิบัติ ๙๐๔ | - จัดอบรมให้ความรู้ประชาชนเพื่อเตรียมความพร้อมในการป้องกันและเฝ้าระวังภัยพิบัติ เพื่อให้ประชาชนมีจิตสาธารณะ | อบรมจิตอาสาภัยพิบัติ เฝ้าระวังป้องกันและสาธารณภัยตำบล | ๕๐,๐๐๐ | ๕๐,๐๐๐ | ๕๐,๐๐๐ | ๕๐,๐๐๐ | ๕๐,๐๐๐ | ตำบลโครราชมีจิตอาสาเฝ้าระวังป้องกันภัยพิบัติทั้ง ๘ หมู่บ้าน ประชาชนมีจิตสำนึกในการรักชาติ ศาสนา พระมหากษัตริย์ | ส่งเสริมการป้องกันและบรรเทาสาธารณภัย ประชาชนมีจิตสำนึกในการรักชาติและรักสถาบันพระมหากษัตริย์และประชาชน | อบต./ปภ./จังหวัด |
| ๒๖ | โครงการติดตั้งโคมไฟฟ้าส่องสว่างสาธารณะพลังงานแสงอาทิตย์ | เพื่อเพิ่มแสงสว่างในยามวิกาล ป้องกันทรัพย์สินเสียหาย มีแสงสว่างเพียงพอ ลดอุบัติเหตุ ป้องกันอาชญากรรม | ติดตั้งโคมไฟฟ้าส่องสว่างสาธารณะพลังงานแสงอาทิตย์(โซล่าเซลล์) พร้อมติดตั้ง ในพื้นที่ตำบลโคราช มีกำลังไฟฟ้าไม่น้อยกว่า ๔๕๐ วัตต์ | ๙๐,๐๐๐ | ๙๐,๐๐๐ | ๙๐,๐๐๐ | ๙๐,๐๐๐ | ๙๐,๐๐๐ | เพิ่มแสงสว่างยามค่ำคืนในตำบลโคราช | ป้องกันทรัพย์สินเสียหาย มีแสงสว่างเพียงพอ ลดอุบัติเหตุ ป้องกันอาชญากรรม | สำนักงานปลัด |

| ที่ | โครงการ/กิจกรรม | วัตถุประสงค์ | เป้าหมาย (ผลผลิตของโครงการ) | งบประมาณและที่ผ่านมา | | | | | ตัวชี้วัด (KPI) | ผลลัพธ์ที่คาดว่าจะได้รับ | หน่วยงานที่รับผิดชอบหลัก |
|---|---|---|---|---|---|---|---|---|---|---|---|
| | | | | ๒๕๖๖ (บาท) | ๒๕๖๗ (บาท) | ๒๕๖๘ (บาท) | ๒๕๖๙ (บาท) | ๒๕๗๐ (บาท) | | | |
| ๒๗ | ติดตั้งราวเหล็กกันตกกั้นไหล่ทางถนน หมูที่ ๕ บ้านหัวบึง (จากมุมบ้านนายวิวัฒน์ หาญสูงเนิน ถึงสามแยกถนนดำ | เพื่อความปลอดภัยในการสัญจรและลดอุบัติเหตุทางถนน | สามารถกันน้ำ พร้อมชุดอุปกรณ์ ติดตั้งราวเหล็กกันตกกั้นไหล่ทางถนน พร้อมทาสีหรือติดสติ๊กเกอร์สะท้อนแสง สามารถมองเห็นในเวลากลางคืน | - | - | ๒๐๐,๐๐๐ | ๒๐๐,๐๐๐ | ๒๐๐,๐๐๐ | ติดตั้งกระจกโค้งนูนเพิ่มขึ้นและทดแทนที่ชำรุด | ประชาชนมีความปลอดภัยในการสัญจร | |
| **รวม** | **๒๗ โครงการ** | **-** | **-** | **๘๔๐,๐๐๐** | **๑,๙๖๘,๐๐๐** | **๔,๒๖๓,๐๐๐** | **๖,๖๐๓,๐๐๐** | **๖,๖๐๓,๐๐๐** | - | - | |

แบบ ผ.๐๒

# รายละเอียดโครงการพัฒนา
## แผนพัฒนาท้องถิ่น (พ.ศ. ๒๕๖๖ - ๒๕๗๐)
## สำหรับ องค์กรปกครองส่วนท้องถิ่นดำเนินการ
## องค์การบริหารส่วนตำบลโคราช อำเภอสูงเนิน จังหวัดนครราชสีมา

**ก.ยุทธศาสตร์จังหวัดที่ ๕. พัฒนาทรัพยากรธรรมชาติและสิ่งแวดล้อม และการบริหารจัดการน้ำอย่างบูรณาการ**

**ข.ยุทธศาสตร์การพัฒนาขององค์กรปกครองส่วนท้องถิ่นในเขตจังหวัดที่ ๑๐. ยุทธศาสตร์ด้านการอนุรักษ์ทรัพยากรธรรมชาติและสิ่งแวดล้อม**

**<u>๑๐. ยุทธศาสตร์ด้านการอนุรักษ์ทรัพยากรธรรมชาติและสิ่งแวดล้อม</u>**

**๑๐.๑ แผนงานการเกษตร**

| ที่ | โครงการ/กิจกรรม | วัตถุประสงค์ | เป้าหมาย (ผลผลิตของโครงการ) | งบประมาณและที่ผ่านมา | | | | | ตัวชี้วัด (KPI) | ผลลัพธ์ที่คาดว่าจะได้รับ | หน่วยงานที่รับผิดชอบหลัก |
|---|---|---|---|---|---|---|---|---|---|---|---|
| | | | | ๒๕๖๖ (บาท) | ๒๕๖๗ (บาท) | ๒๕๖๘ (บาท) | ๒๕๖๙ (บาท) | ๒๕๗๐ (บาท) | | | |
| ๑ | ส่งเสริมโครงการ/กิจกรรม ภายใต้โครงการรักษ์น้ำ รักษ์ดิน รักษ์ลำตะคองตามวิถีชีวิตเศรษฐกิจพอเพียง | เพื่อให้ประชาชนมีส่วนร่วมในการแก้ปัญหาทรัพยากรน้ำ | - โครงการ/กิจกรรมภายใต้โครงการรักษ์ น้ำรักษ์ดิน รักษ์ลำตะคอง ตามวิถีชีวิตเศรษฐกิจพอเพียง | ๒๐,๐๐๐ (งบ อบต.) | ๒๐,๐๐๐ (งบ อบต.) | ๒๐,๐๐๐ (งบ อบต.) | ๒๐,๐๐๐ (งบ อบต.) | ๒๐,๐๐๐ (งบ อบต.) | ประชาชนให้ความสำคัญในการอนุรักษ์ทรัพยากรน้ำ | ประชาชนมีส่วนร่วมในการแก้ปัญหาทรัพยากรน้ำ | ส่วนสวัสดิการสังคม |
| ๒ | หน้าบ้านน่ามองตำบลโคราช | เพื่อส่งเสริมให้ประชาชนมีส่วนร่วมในการจัดการขยะและน้ำเน่าเสียของชุมชน | - ทำความสะอาดบ้านเรือนแหล่งน้ำและหมู่บ้านของตนเองทั้ง ๘ หมู่บ้าน | ๓๐,๐๐๐ (งบ อบต.) | ๓๐,๐๐๐ (งบ อบต.) | ๓๐,๐๐๐ (งบ อบต.) | ๓๐,๐๐๐ (งบ อบต.) | ๓๐,๐๐๐ (งบ อบต.) | ประชาชนได้รับการส่งเสริมและมีส่วนร่วมในการดูแลความสะอาด | พื้นที่ในตำบลโคราชสะอาดและเป็นระเบียบ | ส่วนสวัสดิการสังคม |
| ๓ | ฝึกอบรมเยาวชนรักษ์สิ่งแวดล้อม | เพื่อเสริมสร้างจิตสำนึกให้กับเด็กและเยาวชนรักษ์สิ่งแวดล้อม | - เด็กและเยาวชนตำบลโคราช | ๑๕๐,๐๐๐ | ๑๕๐,๐๐๐ | ๑๕๐,๐๐๐ | ๑๕๐,๐๐๐ | ๑๕๐,๐๐๐ | เด็กและเยาวชน มีจิตสำนึกในการอนุรักษ์สิ่งแวดล้อม เพิ่มขึ้น | เด็กและเยาวชนในพื้นที่มีจิตสำนึกอนุรักษ์สิ่งแวดล้อม | ส่วนสวัสดิการสังคม |
| ๔ | ติดตั้งบ่อพร้อมตะแกรงดักขยะบริเวณปลายรางระบายน้ำก่อนลงสู่แหล่งน้ำสาธารณประโยชน์ | เพื่อคัดกรองและดักจับขยะก่อนลงสู่แหล่งน้ำสาธารณประโยชน์ | ติดตั้งบ่อพร้อมตะแกรงดักขยะหมู่ ๑ - ๘ ตามแบบที่ อบต.กำหนด | - | - | ๑๐๐,๐๐๐ | ๑๐๐,๐๐๐ | ๑๐๐,๐๐๐ | มีการกำจัดสิ่งปฏิกูลอย่างถูกสุขลักษณะ | มีการจัดการขยะที่มีประสิทธิภาพ | อบต. |

| ที่ | โครงการ/กิจกรรม | วัตถุประสงค์ | เป้าหมาย (ผลผลิตของโครงการ) | งบประมาณและที่ผ่านมา | | | | | ตัวชี้วัด (KPI) | ผลลัพธ์ที่คาดว่าจะได้รับ | หน่วยงานที่รับผิดชอบหลัก |
|---|---|---|---|---|---|---|---|---|---|---|---|
| | | | | ๒๕๖๖ (บาท) | ๒๕๖๗ (บาท) | ๒๕๖๘ (บาท) | ๒๕๖๙ (บาท) | ๒๕๗๐ (บาท) | | | |
| ๕ | โครงการท้องถิ่นรักษ์โลก | เพื่อขับเคลื่อนโครงการด้านสิ่งแวดล้อม อบต.โคราช | สมาชิกท้องถิ่นรักษ์โลก อบต.โคราช | - | - | ๑๐,๐๐๐ | ๑๐,๐๐๐ | ๑๐,๐๐๐ | จำนวนโครงการสมาชิกท้องถิ่นรักษ์โลก อบต.โคราช | มีการขับเคลื่อนโครงการด้านสิ่งแวดล้อม อบต.โคราช | อบต. |
| ๖ | โครงการหนึ่งคนปลูกต้นไม้หนึ่งต้น | เพื่อเสริมสร้างจิตสำนึกให้รักษ์สิ่งแวดล้อม | ประชาชนตำบลโคราช หมู่ที่ ๑-๘ ร่วมกันปลูกต้นไม้ | ๒๐,๐๐๐ (งบ อบต.) | ๒๐,๐๐๐ (งบ อบต.) | ๒๐,๐๐๐ (งบ อบต.) | ๒๐,๐๐๐ (งบ อบต.) | ๒๐,๐๐๐ (งบ อบต.) | จำนวนต้นไม้ที่ได้รับการปลูกในแต่ละปี | ประชาชนมีจิตสำนึกในการอนุรักษ์ต้นไม้ | ประชาชน/อบต. |
| **รวม** | **๖ โครงการ** | **-** | **-** | **๒๒๐,๐๐๐** | **๒๒๐,๐๐๐** | **๓๓๐,๐๐๐** | **๓๓๐,๐๐๐** | **๓๓๐,๐๐๐** | **-** | **-** | |

**๑๐.๒ แผนงานเคหะและชุมชน**

| ที่ | โครงการ/กิจกรรม | วัตถุประสงค์ | เป้าหมาย (ผลผลิตของโครงการ) | งบประมาณและที่ผ่านมา | | | | | ตัวชี้วัด (KPI) | ผลลัพธ์ที่คาดว่าจะได้รับ | หน่วยงานที่รับผิดชอบหลัก |
|---|---|---|---|---|---|---|---|---|---|---|---|
| | | | | ๒๕๖๖ (บาท) | ๒๕๖๗ (บาท) | ๒๕๖๘ (บาท) | ๒๕๖๙ (บาท) | ๒๕๗๐ (บาท) | | | |
| ๑ | ปรับปรุงภูมิทัศน์บึงนาตะโครกเป็นสวนสาธารณะและสถานที่พักผ่อน | เพื่อให้ประชาชนมีที่พักผ่อนและออกกำลังกาย | - ม้านั่งพนักพิงไว้พักผ่อน ๔๐ ชุด<br>- ทำรั้วกันรอบบึง<br>- ติดตั้งโคมไฟส่องสว่าง<br>- ปรับแต่งคันดินรอบบึง<br>- ปลูกต้นไม้ , จัดสวน<br>- ปรับภูมิทัศน์<br>- ก่อสร้างดาดเหมืองรอบบึงนาตะโครก | ๔๙๐,๐๐๐ | ๔๙๐,๐๐๐ | ๔๙๐,๐๐๐ | ๔๙๐,๐๐๐ | ๔๙๐,๐๐๐ | พัฒนาบึงนาตะโครกเป็นสวนสาธารณะ | ประชาชนมีที่พักผ่อนและออกกำลังกาย | กองช่าง |
| **รวม** | **๑ โครงการ** | **-** | **-** | **๔๙๐,๐๐๐** | **๔๙๐,๐๐๐** | **๔๙๐,๐๐๐** | **๔๙๐,๐๐๐** | **๔๙๐,๐๐๐** | | | |

แบบ ผ.๐๒/๑

# รายละเอียดโครงการพัฒนา
## แผนพัฒนาท้องถิ่น (พ.ศ. ๒๕๖๖ - ๒๕๗๐)
## สำหรับ โครงการที่เกินศักยภาพขององค์กรปกครองส่วนท้องถิ่น
## องค์การบริหารส่วนตำบลโคราช อำเภอสูงเนิน จังหวัดนครราชสีมา

**ก.ยุทธศาสตร์จังหวัดที่ ๕. พัฒนาทรัพยากรธรรมชาติและสิ่งแวดล้อม และการบริหารจัดการน้ำอย่างบูรณาการ**

**ข.ยุทธศาสตร์การพัฒนาขององค์กรปกครองส่วนท้องถิ่นในเขตจังหวัดที่ ๑. ยุทธศาสตร์การสานต่อแนวทางพระราชดำริ**

**๑. ยุทธศาสตร์การสานต่อแนวทางพระราชดำริ**

**๑.๑ แผนงานการเกษตร**

| ที่ | โครงการ/กิจกรรม | วัตถุประสงค์ | เป้าหมาย (ผลผลิตของโครงการ) | งบประมาณและที่ผ่านมา | | | | | ตัวชี้วัด (KPI) | ผลลัพธ์ที่คาดว่าจะได้รับ | หน่วยงานที่รับผิดชอบหลัก |
|---|---|---|---|---|---|---|---|---|---|---|---|
| | | | | ๒๕๖๖ (บาท) | ๒๕๖๗ (บาท) | ๒๕๖๘ (บาท) | ๒๕๖๙ (บาท) | ๒๕๗๐ (บาท) | | | |
| ๑ | โครงการขุดลอกลำน้ำ คู คลอง กำจัดสิ่งปฏิกูลที่กีดขวางทางน้ำสาธารณะในเขตพื้นที่ตำบลโคราช | เพื่อเพิ่มปริมาณพื้นที่การกักเก็บน้ำ กำจัดสิ่งปฏิกูลและกีดขวางทางน้ำ | ลำน้ำ คู คลอง บึง สระสาธารณะ | ๒๐๐,๐๐๐ | ๒๐๐,๐๐๐ | ๒๐๐,๐๐๐ | ๒๐๐,๐๐๐ | ๒๐๐,๐๐๐ | จำนวนลำน้ำ คู คลอง ที่ได้รับการบำรุงรักษา | เพิ่มปริมาณพื้นที่การกักเก็บน้ำ สิ่งแวดล้อมที่ดี | อบต./ปภ./อบจ./จังหวัด/อื่นๆ |
| ๒ | โครงการพัฒนาเป่าล้างบ่อบาดาลในพื้นที่เพื่อเตรียมการป้องกันและบรรเทาปัญหาภัยแล้ง | แก้ปัญหาภัยแล้ง ป้องกันและบรรเทาสาธารณภัย | เป่าล้างบ่อบาดาล หมู่ที่ ๑ - ๘ | ๓๐๐,๐๐๐ | ๓๐๐,๐๐๐ | ๓๐๐,๐๐๐ | ๓๐๐,๐๐๐ | ๓๐๐,๐๐๐ | จำนวน ๘ หมู่บ้าน | ป้องกันแก้ไขและบรรเทาปัญหาภัยแล้ง | อบต./อบจ./ปภ./จังหวัด/อื่นๆ |
| ๓ | โครงการขุดลอกลำน้ำ ลำตะคอง | เพื่อเพิ่มปริมาณพื้นที่การกักเก็บน้ำ ไม่ให้ ตื้นเขิน เพิ่มความลึก และกำจัดวัชพืช | คลองลำตะคอง ที่ไหลผ่านตำบลโคราช | ๑๐,๐๐๐,๐๐๐ | ๑๐,๐๐๐,๐๐๐ | ๑๐,๐๐๐,๐๐๐ | ๑๐,๐๐๐,๐๐๐ | ๑๐,๐๐๐,๐๐๐ | จำนวนลำน้ำ คู คลองที่ได้รับการบำรุงรักษา | เพิ่มปริมาณพื้นที่การกักเก็บน้ำ สิ่งแวดล้อมที่ดี | กรมเจ้าท่า/อบจ./จังหวัด/อื่นๆ |
| ๔ | โครงการขุดลอกตะคองหลง หมู่ที่ ๕ บ้านหัวบึง | เพื่อเพิ่มปริมาณพื้นที่การกักเก็บน้ำ ไม่ให้ ตื้นเขิน เพิ่มความลึก | - ขุดลอกคลองใหม่ ถางป่า ตามแบบที่กำหนด พร้อมติดป้ายโครงการ | - | - | - | ๔๐๐,๐๐๐ | ๔๐๐,๐๐๐ | จำนวนลำน้ำ คู คลองที่ได้รับการบำรุงรักษา | ประชาชนได้มีน้ำเพื่อการเกษตรอย่างเพียงพอ | อบต./จังหวัด/อื่นๆ |
| | | | เป้าหมาย | งบประมาณและที่ผ่านมา | | | | | ตัวชี้วัด | ผลลัพธ์ที่คาดว่า | หน่วยงาน |

| ที่ | โครงการ/กิจกรรม | วัตถุประสงค์ | (ผลผลิตของโครงการ) | ๒๕๖๖ (บาท) | ๒๕๖๗ (บาท) | ๒๕๖๘ (บาท) | ๒๕๖๙ (บาท) | ๒๕๗๐ (บาท) | (KPI) | จะได้รับ | ที่รับผิดชอบหลัก |
|---|---|---|---|---|---|---|---|---|---|---|---|
| ๕ | ขุดลอกคลองหนองอีเริง จาก หมู่ที่ ๘ บ้านกุดหิน ต.โคราช ถึง เชื่อมทางรถไฟ ต.สูงเนิน | เพื่อปรับปรุงคลองน้ำที่ตื้นเขินให้ลึก ประชาชนมีคลองน้ำสาธารณประโยชน์ ที่สามารถกักเก็บน้ำไว้ใช้อย่าง เพียงพอในการทำเกษตรกรรม | - ขุดลอกคลองใหม่ กว้างเฉลี่ย ๑๘ ม. ยาว เฉลี่ย ๑,๖๐๐ ม. ลึกเฉลี่ย ๒ ม. มีปริมาตร ดินขุดไม่น้อยกว่า ๔,๘๐๐ ม. พร้อมกุยทาง ถางป่า ตามแบบที่กำหนด พร้อมติดป้ายโครงการ | - | - | - | ๔๐๐,๐๐๐ | ๔๐๐,๐๐๐ | จำนวนลำน้ำ คู คลองที่ได้รับ การบำรุงรักษา | ประชาชนได้มีน้ำ เพื่อการเกษตร อย่างเพียงพอ | อบต./จังหวัด/ อื่นๆ |
| **รวม** | **๕ โครงการ** | **-** | **-** | **๑๐,๕๐๐,๐๐๐** | **๑๐,๕๐๐,๐๐๐** | **๑๐,๕๐๐,๐๐๐** | **๑๓,๑๓๐,๐๐๐** | **๑๓,๑๓๐,๐๐๐** | **-** | **-** | **-** |

**แบบ ผ.๐๒/๑**

# รายละเอียดโครงการพัฒนา
# แผนพัฒนาท้องถิ่น (พ.ศ. ๒๕๖๑ - ๒๕๖๕)
# สำหรับ องค์กรปกครองส่วนท้องถิ่นดำเนินการ
# องค์การบริหารส่วนตำบลโคราช อำเภอสูงเนิน จังหวัดนครราชสีมา

**ก.ยุทธศาสตร์จังหวัดที่ ๒. พัฒนาระบบโลจิสติกส์และการค้าเพื่อเป็นศูนย์กลางความเจริญของภาคอีสานและรองรับประชาคมเศรษฐกิจอาเซียน**

**ข.ยุทธศาสตร์การพัฒนาขององค์กรปกครองส่วนท้องถิ่นในเขตจังหวัดที่ ๖. ยุทธศาสตร์ด้านการพัฒนาโครงสร้างพื้นฐาน**

**<u>๖. ยุทธศาสตร์ด้านการพัฒนาโครงสร้างพื้นฐาน</u>**

**๖.๑ แผนงานเคหะและชุมชน**

| ที่ | โครงการ/กิจกรรม | วัตถุประสงค์ | เป้าหมาย (ผลผลิตของโครงการ) | งบประมาณและที่ผ่านมา | | | | | ตัวชี้วัด (KPI) | ผลลัพธ์ที่คาดว่าจะได้รับ | หน่วยงานที่รับผิดชอบหลัก |
|---|---|---|---|---|---|---|---|---|---|---|---|
| | | | | ๒๕๖๖ (บาท) | ๒๕๖๗ (บาท) | ๒๕๖๘ (บาท) | ๒๕๖๙ (บาท) | ๒๕๗๐ (บาท) | | | |
| ๑ | ซ่อมสร้างถนนลาดยางชนิดแอสฟัลติกส์คอนกรีต (asphaltic) จากสามแยกทางรถไฟ หมู่ที่ ๘ บ้านกุดหิน – สามแยกหมู่ที่ ๕ บ้านหัวบึง และ เชื่อมถนน ค.ส.ล. หมู่ ๔ บ้านนาตะโครก (สาย สี่กั๊กเลียบทางรถไฟถึงสามแยก หมู่ที่ ๕ บ้านหัวบึง และ จากแยกตัววาย – เชื่อมถนนสามแยก ค.ส.ล. หมู่ที่ ๔ บ้านนาตะโครก ตำบลโคราช อำเภอสูงเนิน จังหวัดนครราชสีมา) พร้อมตีเส้นจราจร,ป้ายจราจรบอกทางโค้ง,ทางแยก,ป้ายหยุด, เนินระนาด,ระวังรถไฟและติดตั้งไฟฟ้าส่องสว่างสาธารณะ | เพื่อให้ประชาชนได้มีถนนสำหรับใช้ในการสัญจรได้อย่างสะดวกปลอดภัย เนื่องจากถนนเดิมชำรุดเสียหายอย่างหนัก | - ถนนลาดยางแอสฟัลติก(asphaltic พร้อมตีเส้นจราจร,ป้ายบอกทางโค้ง ทางแยก,ป้ายหยุด,เนินระนาด,ระวังรถไฟ<br>- เส้นทางที่ ๑ จากสามแยกทางรถไฟ ถึง สามแยกหมู่ที่ ๕ บ้านหัวบึง ขนาดกว้าง ๖ ม. ยาว ๑,๑๘๒ ม. พร้อมไหล่ทาง ด้านละ ๑ ม. หรือ พื้นผิวจราจรและรวมทางเชื่อมทั้งหมดไม่น้อยกว่า ๙,๔๕๖ ตร.ม. พร้อมตีเส้น<br>พื้นผิวจราจรและรวมทางเชื่อมทั้งหมดไม่น้อยกว่า ๙,๔๕๖ ตร.ม. พร้อมตีเส้น จราจรและป้ายจราจร<br>- เส้นทางที่ ๒ จากสามแยกตัววาย ถึง สามแยก ค.ส.ล. หมู่ที่ ๔ บ้านนาตะโครก ขนาดกว้าง ๖ ม. ยาว ๕๖๔ ม. พร้อมไหล่ทาง ด้านละ ๑ ม. หรือ พื้นผิวจราจรและรวมทางเชื่อมทั้งหมดไม่น้อยกว่า ๓,๓๘๔ ตร.ม. พร้อมตีเส้น จราจรและป้ายจราจร<br>- ก่อสร้างรางระบายน้ำ ค.ส.ล. พร้อมฝาปิด ค.ส.ล. ทั้งสองข้างถนน<br>- ติดตั้งไฟฟ้าส่องสว่างสาธารณะ | ๑๐,๐๐๐,๐๐๐ | ๑๐,๐๐๐,๐๐๐ | ๑๐,๐๐๐,๐๐๐ | ๑๐,๐๐๐,๐๐๐ | ๑๐,๐๐๐,๐๐๐ | จำนวนถนนได้รับการซ่อมแซม | ประชาชนมีถนนสำหรับใช้ในการสัญจรได้สะดวกปลอดภัย | อบจ./ทหาร/ /อำเภอ/จังหวัดนครราชสีมา /อื่นๆ |
| | | | **เป้าหมาย** | **งบประมาณและที่ผ่านมา** | | | | | **ตัวชี้วัด** | **ผลลัพธ์ที่คาดว่า** | **หน่วยงาน** |

| ที่ | โครงการ/กิจกรรม | วัตถุประสงค์ | (ผลผลิตของโครงการ) | ๒๕๖๖ (บาท) | ๒๕๖๗ (บาท) | ๒๕๖๘ (บาท) | ๒๕๖๙ (บาท) | ๒๕๗๐ (บาท) | (KPI) | จะได้รับ | ที่รับผิดชอบหลัก |
|---|---|---|---|---|---|---|---|---|---|---|---|
| ๒ | ซ่อมสร้างถนนลาดยางชนิดแอสฟัลคอนกรีต (asphaltic)<br>๑. จากแยกตัววายก่อนถึงปราสาทโนนกู่ - โรงเรียนบ้านกุดหิน หมู่ที่ ๘ บ้านกุดหิน<br>๒.ต่อจากโครงการเดิมถนนสายเมืองแขก - สามแยกศาลปู่ตา บ้านกุดหิน หมู่ที่ ๘<br>๓.จากสี่แยกบ้านกกกอก หมู่ที่ ๗ - โรงพยาบาลส่งเสริมสุขภาพตำบลบ้านเมืองเก่า หมู่ที่ ๔ บ้านนาตะ พร้อมตีเส้นจราจร,ป้ายจราจรบอกทางโค้ง,ทางแยก,ป้ายหยุด, ก่อสร้างรางระบายน้ำ ค.ส.ล. และติดตั้งไฟฟ้าส่องสว่างสาธารณะ | เพื่อให้ประชาชนได้มีถนนสำหรับใช้ในการสัญจรได้อย่างสะดวกปลอดภัย เนื่องจากถนนเดิมชำรุดเสียหายอย่างหนัก | - ถนนลาดยางแอสฟัลติก(asphaltic พร้อมตเสนจราจร,บายบอกทางโค้ง ทางแยก,ป้ายหยุด,เนินระนาด,ระวังรถไฟ<br>๑. จากแยกตัววายก่อนถึงปราสาทโนนกู่ - โรงเรียนบ้านกุดหิน หมู่ที่ ๘ บ้านกุดหิน<br>๒.ต่อจากโครงการเดิมถนนสายเมืองแขก - สามแยกศาลปู่ตา บ้านกุดหิน หมู่ที่ ๘<br>๓.จากสี่แยกบ้านกกกอก หมู่ที่ ๗ - โรงพยาบาลส่งเสริมสุขภาพตำบลบ้านเมืองเก่า หมู่ที่ ๔ บ้านนาตะ พร้อมตีเส้นจราจรและป้ายจราจร<br>- ก่อสร้างรางระบายน้ำ ค.ส.ล. พร้อมฝาปิด ค.ส.ล. ทั้งสองข้างถนน<br>- ติดตั้งไฟฟ้าส่องสว่างสาธารณะ | ๘,๐๐๐,๐๐๐ | ๘,๐๐๐,๐๐๐ | ๘,๐๐๐,๐๐๐ | ๘,๐๐๐,๐๐๐ | ๘,๐๐๐,๐๐๐ | จำนวนถนนได้รับการซ่อมแซม | ประชาชนมีถนนสำหรับใช้ในการสัญจรได้สะดวกปลอดภัย | อบจ./ทหาร/ /อำเภอ/จังหวัดนครราชสีมา /อื่นๆ |
| ๓ | ก่อสร้างถนนลาดยางชนิดแอสฟัลติก (asphaltic) ทับถนนลาดยางเดิมในส่วนถนนที่ อบจ.รับผิดชอบทั้งหมด<br>- สายจากสี่แยกบ้าน บุหิน ต.สูงเนิน อ.สูงเนิน จ.นครราชสีมา ทางเข้าต.โคราช อ.สูงเนิน จ.นครราชสีมา ข้ามทางรถไฟ เข้ามาในและรอบ ต.โคราช ทั้งหมด ผ่าน หมู่ที่ ๑,หมู่ที่ ๓, หมู่ที่ ๔,หมู่ที่ ๕,หมู่ที่ ๗ ถึง เขื่อนกุดหิน หมู่ที่ ๘ ต.โคราช อ.สูงเนิน จ.นครราชสีมา เชื่อม ตำบลบุ่งขี้เหล็ก อ.สูงเนิน จ.นครราชสีมา | เพื่อให้ประชาชนได้มีถนนสำหรับใช้ในการสัญจรและขนส่งได้อย่างสะดวกปลอดภัย | - ถนนลาดยางแอสฟัลติก(asphaltic พร้อมตีเส้นจราจร,ป้ายบอกทางโค้ง, ป้ายหยุด เนินระนาด ระวังรถไฟ ทั้ง ๒ ฝั่งทางรถไฟ<br>- ก่อสร้างรางระบายน้ำ ค.ส.ล. พร้อมฝาปิด ค.ส.ล. ทั้งสองข้างถนน<br>- ติดตั้งไฟฟ้าส่องสว่างสาธารณะ | ๑๘,๐๐๐,๐๐๐ | ๑๘,๐๐๐,๐๐๐ | ๑๘,๐๐๐,๐๐๐ | ๑๘,๐๐๐,๐๐๐ | ๑๘,๐๐๐,๐๐๐ | ถนนลาดยางแอสฟัลติก (asphaltic) ๑ สายทาง | เพื่อให้ประชาชนได้รับความสะดวกในการเดินทางสัญจรและการคมนาคมขนส่ง | อบต./อบจ./ อำเภอ/จังหวัดนครราชสีมา /อื่นๆ |
| | | | **เป้าหมาย** | **งบประมาณและที่ผ่านมา** | | | | | **ตัวชี้วัด** | **ผลลัพธ์ที่คาดว่า** | **หน่วยงาน** |

| ที่ | โครงการ/กิจกรรม | วัตถุประสงค์ | (ผลผลิตของโครงการ) | ๒๕๖๖ (บาท) | ๒๕๖๗ (บาท) | ๒๕๖๘ (บาท) | ๒๕๖๙ (บาท) | ๒๕๗๐ (บาท) | (KPI) | จะได้รับ | ที่รับผิดชอบหลัก |
|---|---|---|---|---|---|---|---|---|---|---|---|
| ๔ | ก่อสร้างถนนลาดยางชนิดแอสฟัลติก (asphaltic) เฉพาะเขตรับผิดชอบ อบต.สูงเนิน โดยเป็นถนนที่ อบจ. รับผิดชอบพร้อมยกระดับถนน (สายบ้านไชยมงคล ต.สูงเนิน อ.สูงเนิน จ.นครราชสีมา ถึง ฉัตรทิพย์รีสอร์ท ติดทางรถไฟ หมู่ ๔ บ้านนาตระโครก ต.โคราช อ.สูงเนิน จ.นครราชสีมา เชื่อม ต.โคราช กับ ต.สูงเนิน อีกทั้งยังเป็นถนนที่ใช้สัญจรไปยัง ต.บุ่งขี้เหล็ก ต.เสมา ต.โนนค่า อ.สูงเนิน จ.นครราชสีมา ได้ด้วย | เพื่อให้ประชาชนได้มีถนนสำหรับใช้ในการสัญจรและขนส่งได้อย่างสะดวกปลอดภัย | - ถนนลาดยางแอสฟัลติก(asphaltic ยกระดับถนนเดิม พร้อมตีเส้นจราจร ,ป้ายบอกทางโค้ง, ป้ายหยุด เนินระนาด ระวังรถไฟ ทั้ง ๒ ฝั่งทางรถไฟ<br>- ติดตั้งไฟฟ้าส่องสว่างสาธารณะ | ๒,๒๐๐,๐๐๐ | ๒,๒๐๐,๐๐๐ | ๒,๒๐๐,๐๐๐ | ๒,๒๐๐,๐๐๐ | ๒,๒๐๐,๐๐๐ | ถนนลาดยางแอสฟัลติก (asphaltic) ๑ สายทาง | เพื่อให้ประชาชนได้รับความสะดวกในการเดินทางสัญจรและการคมนาคมขนส่ง | อบต./อบจ./อำเภอ/จังหวัดนครราชสีมา/อื่นๆ |
| ๕ | ก่อสร้างรางระบายน้ำ ค.ส.ล. พร้อม ฝาปิด ค.ส.ล. (ถนนเดิมต่ำมีน้ำขังตลอดไม่มีทางรางระบายน้ำ) สายจากสี่แยกทางเข้าฉัตรทิพย์รีสอร์ท บ้านไชยมงคล ต.สูงเนิน อ.สูงเนิน จ.นครราชสีมาข้ามทางรถไฟ ถึงสี่แยกหมู่ที่ ๔ บ้านนาตระโครก ต.โคราช อ.สูงเนิน จ.นครราชสีมา เชื่อม ต.โคราช กับ ต.สูงเนิน อีกทั้งยังเป็นถนนที่ใช้สัญจรไปยัง ต.บุ่งขี้เหล็ก ต.เสมา ต.โนนค่า อ.สูงเนิน จ.นครราชสีมา ได้ด้วย | เพื่อระบายน้ำจากบ้านเรือนราษฎรและแก้ปัญหาน้ำท่วมขังพื้นผิวจราจร | - ก่อสร้างรางระบายน้ำ ค.ส.ล. พร้อมฝาปิด ค.ส.ล. บ่อพัก ทั้งสองฝั่งถนน | ๑,๐๐๐,๐๐๐ | ๑,๐๐๐,๐๐๐ | ๑,๐๐๐,๐๐๐ | ๑,๐๐๐,๐๐๐ | ๑,๐๐๐,๐๐๐ | จำนวนรางระบายน้ำที่เพิ่มขึ้น | ไม่มีน้ำท่วมขังภายในพื้นผิวจราจร | อบต./อบจ./อำเภอ/จังหวัดนครราชสีมา/อื่นๆ |
| | | | **เป้าหมาย** | **งบประมาณและที่ผ่านมา** | | | | | **ตัวชี้วัด** | **ผลลัพธ์ที่คาดว่า** | **หน่วยงาน** |

| ที่ | โครงการ/กิจกรรม | วัตถุประสงค์ | (ผลผลิตของโครงการ) | ๒๕๖๖ (บาท) | ๒๕๖๗ (บาท) | ๒๕๖๘ (บาท) | ๒๕๖๙ (บาท) | ๒๕๗๐ (บาท) | (KPI) | จะได้รับ | ที่รับผิดชอบหลัก |
|---|---|---|---|---|---|---|---|---|---|---|---|
| ๖ | ติดตั้งไฟทางสาธารณะ ถนนสาย ทช.นม.๑๒๑๐๑ จากทางรถไฟ ถึง หมู่ที่ ๘ บ้านกุดหิน เส้นทางไปแหล่งท่องเที่ยว ทางวัฒนธรรมปราสาทโนนกู่,ปราสาท เมืองแขก เชื่อมระหว่าง ต.โคราช กับ ต.สูงเนิน ต.บุ่งขี้เหล็ก และ ต.เสมา | เพื่อขยายเขตไฟฟ้าส่องสว่างสาธารณะ | - ติดตั้งเสาไฟทางสาธารณะความสูง ๙ ม. พร้อมกิ่งโคมไฟขนาด ๒๕๐ วัตต์ รวมอุปกรณ์ จำนวน ๖๕ ต้น ระยะทางประมาณ ๒,๒๓๐ ม.<br>- ติดตั้งหม้อแปลงไฟฟ้า ๓๐ KVA พร้อมอุปกรณ์ | ๓,๘๐๐,๐๐๐ | ๓,๘๐๐,๐๐๐ | ๓,๘๐๐,๐๐๐ | ๓,๘๐๐,๐๐๐ | ๓,๘๐๐,๐๐๐ | มีไฟฟ้าส่องสว่างสาธารณะเพิ่มขึ้น | ประชาชนได้รับความสะดวกและปลอดภัยในรการสัญจรไปมาในเวลากลางคืน | การไฟฟ้า/อบต. อำเภอ/จังหวัดนครราชสีมา /อื่นๆ |
| ๗ | ติดตั้งไฟทางสาธารณะ ถนนสาย สี่กั๊กเลียบทางรถไฟ ถึง สามแยก หมู่ที่ ๕ บ้านหัวบึง และ จากแยก ตัววาย – เชื่อมถนนสามแยก ค.ส.ล. หมู่ที่ ๔ บ้านนาตะโครก ตำบลโคราช เชื่อมระหว่าง ต.โคราช กับ ต.สูงเนิน ต.บุ่งขี้เหล็ก อำเภอสูงเนิน จังหวัดนครราชสีมา | เพื่อขยายเขตไฟฟ้าส่องสว่างสาธารณะ | - ติดตั้งเสาไฟทางสาธารณะความสูง ๙ ม. พร้อมกิ่งโคมไฟขนาด ๒๕๐ วัตต์ รวมอุปกรณ์ จำนวน ๖๕ ต้น ระยะทางประมาณ ๒,๒๓๐ ม.<br>- ติดตั้งหม้อแปลงไฟฟ้า ๓๐ KVA พร้อมอุปกรณ์ | - | - | - | ๓,๘๐๐,๐๐๐ | ๓,๘๐๐,๐๐๐ | ประชาชนได้รับความสะดวกและปลอดภัยในรการสัญจรไปมาในเวลากลางคืน | การไฟฟ้า/อบต. อำเภอ/จังหวัดนครราชสีมา /อื่นๆ | |
| ๘ | โครงการ ๑ ตำบล ๑ ถนนลาดยางพารา<br>- ซ่อมสร้างถนนลาดยางชนิดแอสฟัลติก (asphaltic) ซีเมนต์คอนกรีต/ยางพารา หมู่ที่ ๘ บ้านกุดหิน ต.โคราช<br>- สายจากโรงเรียนบ้านกุดหิน หมู่ที่ ๘ บ้านกุดหิน อ.สูงเนิน จ.นครราชสีมา<br>- สะพานข้ามเขื่อนกุดหิน หมู่ที่ ๘ บ้านกุดหิน ต.โคราช อ.สูงเนิน จ.นครราชสีมา เชื่อม ตำบลบุ่งขี้เหล็ก ต.เสมา อ.สูงเนิน จ.นครราชสีมา | เพื่อให้ประชาชนได้มีถนนสำหรับใช้ในการสัญจรและขนส่งได้อย่างสะดวกปลอดภัย | - ถนนลาดยางแอสฟัลติก(asphaltic) ซีเมนต์คอนกรีต/ยางพารา ยกระดับถนนเดิม พร้อมตีเส้นจราจร ,ป้ายบอกทางโค้ง, ป้ายหยุด เนินระนาด<br>- ติดตั้งไฟฟ้าส่องสว่างสาธารณะ | - | - | - | ๒,๐๐๐,๐๐๐ | ๒,๐๐๐,๐๐๐ | ถนนลาดยางแอสฟัลติก (asphaltic)/ยางพารา ๑ สายทาง | เพื่อให้ประชาชนได้รับความสะดวกในการเดินทางสัญจรและการคมนาคมขนส่ง | อบต./อบจ./ อำเภอ/จังหวัดนครราชสีมา /อื่นๆ |
| **รวม** | **๘ โครงการ** | | | **๔๓,๐๐๐,๐๐๐** | **๔๓,๐๐๐,๐๐๐** | **๔๓,๐๐๐,๐๐๐** | **๔๘,๘๐๐,๐๐๐** | **๔๘,๘๐๐,๐๐๐** | | | |

**แบบ ผ.๐๒/๑**

# รายละเอียดโครงการพัฒนา

## แผนพัฒนาท้องถิ่น (พ.ศ. ๒๕๖๑ - ๒๕๖๕)

## สำหรับ องค์กรปกครองส่วนท้องถิ่นดำเนินการ

## องค์การบริหารส่วนตำบลโคราช อำเภอสูงเนิน จังหวัดนครราชสีมา

**ก.ยุทธศาสตร์จังหวัดที่ ๓. พัฒนาคุณภาพการท่องเที่ยว และผลิตภัณฑ์ชุมชนเพื่อสร้างและกระจายรายได้สู่ประชาชนในพื้นที่**

**ข.ยุทธศาสตร์การพัฒนาขององค์กรปกครองส่วนท้องถิ่นในเขตจังหวัดที่ ๗. ยุทธศาสตร์ด้านการพัฒนาการท่องเที่ยว ศาสนา-วัฒนธรรม ประเพณี และกีฬา**

**<u>๗. ยุทธศาสตร์ด้านการพัฒนาการท่องเที่ยว ศาสนา-วัฒนธรรมประเพณี และกีฬา</u>**

**๗.๑ แผนงานการศาสนา วัฒนธรรมและนันทนาการ**

| ที่ | โครงการ/กิจกรรม | วัตถุประสงค์ | เป้าหมาย (ผลผลิตของโครงการ) | งบประมาณและที่ผ่านมา | | | | | ตัวชี้วัด (KPI) | ผลลัพธ์ที่คาดว่าจะได้รับ | หน่วยงานที่รับผิดชอบหลัก |
|---|---|---|---|---|---|---|---|---|---|---|---|
| | | | | ๒๕๖๖ (บาท) | ๒๕๖๗ (บาท) | ๒๕๖๘ (บาท) | ๒๕๖๙ (บาท) | ๒๕๗๐ (บาท) | | | |
| ๑ | ก่อสร้างศาลา/อาคารกลางน้ำและจุดจำหน่ายสินค้าผลผลิตชุมชน ต.โคราช | ๑.มีสถานที่พักผ่อนและจัดกิจกรรมในตำบล<br>๒.ประชาชนตำบลโคราชมีสถานที่จุดจำหน่ายสินค้าผลผลิตชุมชน | ก่อสร้างอาคาร/ศาลากลางน้ำ สร้างจุดจำหน่ายสินค้าชุมชนบึงนาตะโครก | - | - | - | - | ๘,๐๐๐,๐๐๐ | จำนวน ๑ จุด | ประชาชนมีสถานที่พักผ่อนและจัดกิจกรรมในตำบล | อบจ./จังหวัด/ขอรับการสนับสนุนจาก หน่วยงาน/ราชการอื่นๆ |
| ๒ | พัฒนาปรับปรุงแหล่งท่องเที่ยววิถีชีวิตและประวัติศาสตร์ตำบลโคราช | ๒.เพื่อส่งเสริมให้สมาชิกกลุ่มการท่องเที่ยวตำบลโคราชมีรายได้จากการท่องเที่ยวและการจำหน่ายผลิตภัณฑ์ทางการเกษตร | - เรือคายัค ขนาด ๒ ที่นั่งพร้อมไม้พาย จำนวน ๑๐ ลำ<br>- เสื้อชูชีพ (เบอร์ S จำนวน ๑๐ ตัว, เบอร์ L จำนวน ๒๐ ตัว,เบอร์ XL จำนวน ๒๐ ตัว<br>- รถรางนั่งท่องเที่ยวแบบ ๔ ล้อเปิดข้างพร้อมเบาะนั่ง ๒ คัน<br>- บันไดไม้เทียบเรือ ขนาดกว้าง ๒ ม. ยาว ๖ ม. จำนวน ๓ แห่ง<br>- เอกสารประชาสัมพันธ์ (แผ่นพับ) จำนวน ๑,๐๐๐ ฉบับ | ๑๕๐,๐๐๐ (ขอรับการสนับสนุน)<br>๔๐,๐๐๐ (ขอรับการสนับสนุน)<br>๑,๐๐๐,๐๐๐ (ขอรับการสนับสนุน)<br>๙๐,๐๐๐ (ขอรับการสนับสนุน)<br>๑๐,๐๐๐ (ขอรับการสนับสนุน) | ๑๕๐,๐๐๐ (ขอรับการสนับสนุน)<br>๔๐,๐๐๐ (ขอรับการสนับสนุน)<br>๑,๐๐๐,๐๐๐ (ขอรับการสนับสนุน)<br>๙๐,๐๐๐ (ขอรับการสนับสนุน)<br>๑๐,๐๐๐ (ขอรับการสนับสนุน) | ๑๕๐,๐๐๐ (ขอรับการสนับสนุน)<br>๔๐,๐๐๐ (ขอรับการสนับสนุน)<br>๑,๐๐๐,๐๐๐ (ขอรับการสนับสนุน)<br>๙๐,๐๐๐ (ขอรับการสนับสนุน)<br>๑๐,๐๐๐ (ขอรับการสนับสนุน) | ๑๕๐,๐๐๐ (ขอรับการสนับสนุน)<br>๔๐,๐๐๐ (ขอรับการสนับสนุน)<br>๑,๐๐๐,๐๐๐ (ขอรับการสนับสนุน)<br>๙๐,๐๐๐ (ขอรับการสนับสนุน)<br>๑๐,๐๐๐ (ขอรับการสนับสนุน) | ๑๕๐,๐๐๐ (ขอรับการสนับสนุน)<br>๔๐,๐๐๐ (ขอรับการสนับสนุน)<br>๑,๐๐๐,๐๐๐ (ขอรับการสนับสนุน)<br>๙๐,๐๐๐ (ขอรับการสนับสนุน)<br>๑๐,๐๐๐ (ขอรับการสนับสนุน) | | อย่างยั่งยืน<br>๒. สมาชิกกลุ่มการท่องเที่ยวตำบลโคราชมีรายได้จากการท่องเที่ยวและการจำหน่ายผลิตภัณฑ์ทางการเกษตร | ราชการอื่นๆ |

| ที่ | โครงการ/กิจกรรม | วัตถุประสงค์ | เป้าหมาย (ผลผลิตของโครงการ) | งบประมาณและที่ผ่านมา | | | | | ตัวชี้วัด (KPI) | ผลลัพธ์ที่คาดว่าจะได้รับ | หน่วยงานที่รับผิดชอบหลัก |
|---|---|---|---|---|---|---|---|---|---|---|---|
| | | | | ๒๕๖๖ | ๒๕๖๗ | ๒๕๖๘ | ๒๕๖๙ | ๒๕๗๐ | | | |

| | | | | | | | | | | | |
|---|---|---|---|---|---|---|---|---|---|---|---|
| | | | | (บาท) | (บาท) | (บาท) | (บาท) | (บาท) | | | |
| | | | - นามบัตร กว้าง ๕ เซนติเมตร ยาว ๙ ซม. จำนวน ๑,๐๐๐ ใบ<br>- โปรเจคเตอร์ ๑ ชุด<br>- ห้องน้ำ ขนาด ๒ ห้อง กว้าง ๓ ม. ยาว ๓ ม.<br>- ก่อสร้างร้านค้าพืชผลทางการเกษตร ๑ หลัง(กว้าง ๔ ม.ยาว ๖ ม.) | ๕,๐๐๐<br>(ขอรับการสนับสนุน)<br>๑๕๐,๐๐๐<br>(ขอรับการสนับสนุน)<br>๘๐,๐๐๐<br>(ขอรับการสนับสนุน)<br>๒๐๐,๐๐๐<br>(ขอรับการสนับสนุน) | ๕,๐๐๐<br>(ขอรับการสนับสนุน)<br>๑๕๐,๐๐๐<br>(ขอรับการสนับสนุน)<br>๘๐,๐๐๐<br>(ขอรับการสนับสนุน)<br>๒๐๐,๐๐๐<br>(ขอรับการสนับสนุน) | ๕,๐๐๐<br>(ขอรับการสนับสนุน)<br>๑๕๐,๐๐๐<br>(ขอรับการสนับสนุน)<br>๘๐,๐๐๐<br>(ขอรับการสนับสนุน)<br>๒๐๐,๐๐๐<br>(ขอรับการสนับสนุน) | ๕,๐๐๐<br>(ขอรับการสนับสนุน)<br>๑๕๐,๐๐๐<br>(ขอรับการสนับสนุน)<br>๘๐,๐๐๐<br>(ขอรับการสนับสนุน)<br>๒๐๐,๐๐๐<br>(ขอรับการสนับสนุน) | ๕,๐๐๐<br>(ขอรับการสนับสนุน)<br>๑๕๐,๐๐๐<br>(ขอรับการสนับสนุน)<br>๘๐,๐๐๐<br>(ขอรับการสนับสนุน)<br>๒๐๐,๐๐๐<br>(ขอรับการสนับสนุน) | | | |
| **รวม** | **๒ โครงการ** | **-** | **-** | **๑,๗๒๕,๐๐๐** | **๑,๗๒๕,๐๐๐** | **๑,๗๒๕,๐๐๐** | **๑,๗๒๕,๐๐๐** | **๙,๗๒๕,๐๐๐** | **-** | **-** | |

แบบ ผ.๐๓

**บัญชีครุภัณฑ์**
**แผนพัฒนาท้องถิ่น (พ.ศ. ๒๕๖๖ - ๒๕๗๐)**
**องค์การบริหารส่วนตำบลโคราช อำเภอสูงเนิน จังหวัดนครราชสีมา**

| ที่ | แผนงาน | หมวด | ประเภท | วัตถุประสงค์ | เป้าหมาย (ผลผลิตของครุภัณฑ์) | งบประมาณและที่ผ่านมา | | | | | หน่วยงานที่รับผิดชอบหลัก |
|---|---|---|---|---|---|---|---|---|---|---|---|
| | | | | | | ๒๕๖๖ (บาท) | ๒๕๖๗ (บาท) | ๒๕๖๘ (บาท) | ๒๕๖๙ (บาท) | ๒๕๗๐ (บาท) | |
| ๑ | บริหารงานทั่วไป | ค่าครุภัณฑ์ | ครุภัณฑ์สำนักงาน | เพื่อจัดหาครุภัณฑ์ให้พร้อมและเพียงพอในการปฏิบัติงาน เพื่อให้การปฏิบัติงานมีประสิทธิภาพมากขึ้น | **๑) ตู้เหล็กเก็บเอกสารแบบ** ๒ บาน **เปิด** จำนวน ๒ ตู้ (ตู้ละ ๕,๗๐๐.-) | ๑๑,๔๐๐ | - | - | - | - | สำนักงานปลัด |
| | | | | | **๒) ตู้เหล็กเก็บเอกสารแบบบาน เลื่อนกระจก** จำนวน ๒ ตู้ | ๙,๒๐๐ | - | - | - | - | สำนักงานปลัด |
| | | | | | **๓) เก้าอี้สำหรับห้องประชุม (ประธาน)** จำนวน ๑ ตัว (ตัวละ ๕,๐๐๐.-) | ๕,๐๐๐ | - | - | - | - | สำนักงานปลัด |
| | | | | | **๔) เก้าอี้สำหรับห้องประชุม (ส.อบต.)** จำนวน ๘ ตัว (ตัวละ ๓,๐๐๐.-) | ๒๔,๐๐๐ | - | - | - | - | สำนักงานปลัด |
| | | | | | **๕) พัดลมโคจรพร้อมติดตั้งเพดาน** จำนวน ๗ ตัว (ตัวละ ๓,๕๐๐.-) | ๒๔,๕๐๐ | - | - | - | - | สำนักงานปลัด |
| | | | | | **๖. ตู้เหล็ก ๔ ลิ้นชัก** จำนวน ๒ ตู้ (ตู้ละ ๗,๙๐๐.-) | - | ๑๕,๘๐๐ | ๑๕,๘๐๐ | ๑๕,๘๐๐ | ๑๕,๘๐๐ | สำนักงานปลัด |
| | | | | | **๗. โต๊ะทำงานพร้อมเก้าอี้ทำงาน** จำนวน ๑ ชุด (ชุดละ ๖,๐๐๐.-) | - | ๖,๐๐๐ | ๖,๐๐๐ | ๖,๐๐๐ | ๖,๐๐๐ | สำนักงานปลัด |

| ที่ | แผนงาน | หมวด | ประเภท | วัตถุประสงค์ | เป้าหมาย (ผลผลิตของครุภัณฑ์) | งบประมาณและที่ผ่านมา | | | | | หน่วยงานที่รับผิดชอบหลัก |
|---|---|---|---|---|---|---|---|---|---|---|---|
| | | | | | | ๒๕๖๖ (บาท) | ๒๕๖๗ (บาท) | ๒๕๖๘ (บาท) | ๒๕๖๙ (บาท) | ๒๕๗๐ (บาท) | |
| | | | | | **๘. ตู้เหล็กเก็บเครื่องมือช่าง** จำนวน ๒ ตู้ (ตู้ละ ๒๕,๐๐๐.-) | - | ๕๐,๐๐๐ | ๕๐,๐๐๐ | ๕๐,๐๐๐ | ๕๐,๐๐๐ | สำนักงานปลัด |
| ๒ | บริหารงานทั่วไป | ค่าครุภัณฑ์ | ครุภัณฑ์ยานพาหนะและขนส่ง | เพื่อจัดหาครุภัณฑ์ให้พร้อมและเพียงพอในการปฏิบัติงาน เพื่อให้การปฏิบัติงานมีประสิทธิภาพมากขึ้น | **๑. รถน้ำอเนกประสงค์ ๖ ล้อ**<br>- ชนิด ๖ ล้อ ขนาด ๖ ตัน<br>- ปริมาตรกระบอกสูบไม่ต่ำกว่า ๖,๐๐๐ ซีซี<br>ตามมาตรฐานครุภัณฑ์ | - | - | ๒,๑๙๐,๐๐๐ | ๒,๑๙๐,๐๐๐ | ๒,๑๙๐,๐๐๐ | สำนักงานปลัด |
| | | | | | **๒.รถยนต์ตรวจการณ์ แบบขับเคลื่อน ๔ ล้อ ๔ ประตู เชื้อเพลิงดีเซล**<br>ตามมมาตรฐานครุภัณฑ์ | - | - | ๑,๕๗๐,๐๐๐ | ๑,๕๗๐,๐๐๐ | ๑,๕๗๐,๐๐๐ | สำนักงานปลัด |
| | | | | | **๓.เรือท้องแบนไฟเบอร์กราส**<br>พร้อมเครื่องยนต์ติดหางเรือ<br>พร้อมอุปกรณ์ช่วยเหลือ<br>- เรื่อไฟเบอร์กราส ขนาด ยาว ๕๐๐ ซม. กว้าง ๑๘๐ ซม. ลึก ๕๐ ซม.<br>- เครื่องยนต์ไม่น้อยกว่า ๘.๒ แรงม้า<br>พร้อมอุปกรณ์<br>- เสื้อชูชีพ ๑๒ ตัว<br>- ไม้พาย ๖ ด้าม | - | - | - | ๑๕๐,๐๐๐ | ๑๕๐,๐๐๐ | สำนักงานปลัด |
| ๓ | บริหารงานทั่วไป | ค่าครุภัณฑ์ | ครุภัณฑ์งานบ้านงานครัว | เพื่อจัดหาครุภัณฑ์ให้พร้อมและเพียงพอในการปฏิบัติงาน เพื่อให้การปฏิบัติงานมีประสิทธิภาพมากขึ้น | **๑. เครื่องดูดฝุ่น ขนาด** ๑๕ - ๒๕ ลิตร | - | ๑๔,๐๐๐ | ๑๔,๐๐๐ | ๑๔,๐๐๐ | ๑๔,๐๐๐ | สำนักงานปลัด |

| ที่ | แผนงาน | หมวด | ประเภท | วัตถุประสงค์ | เป้าหมาย (ผลผลิตของครุภัณฑ์) | งบประมาณและที่ผ่านมา | | | | | หน่วยงานที่รับผิดชอบหลัก |
|---|---|---|---|---|---|---|---|---|---|---|---|
| | | | | | | ๒๕๖๖ (บาท) | ๒๕๖๗ (บาท) | ๒๕๖๘ (บาท) | ๒๕๖๙ (บาท) | ๒๕๗๐ (บาท) | |
| ๔ | บริหารงานทั่วไป | ค่าครุภัณฑ์ | ครุภัณฑ์ไฟฟ้าและวิทยุ | เพื่อจัดหาครุภัณฑ์ให้พร้อมและเพียงพอในการปฏิบัติงาน เพื่อให้การปฏิบัติงานมีประสิทธิภาพมากขึ้น | **๑. อุปกรณ์ติดรถและวิทยุสื่อสาร**<br>**๑.๑ เครื่องขยายเสียง**<br>**๑.๒ แร็คหลังคา**<br>**๑.๓ เสารับสัญญาณประจำรถ**<br>**(เพื่อติดรถยนต์ ๒ คัน จำนวน ๒ ชุด)** | - | ๑๐๐,๐๐๐ | ๑๐๐,๐๐๐ | ๑๐๐,๐๐๐ | ๑๐๐,๐๐๐ | สำนักงานปลัด |
| | | | | | **๒. ชุดไมโครโฟนไร้สาย สำหรับห้องประชุม**<br>**- ตัวรับสัญญาณ ๑ เครื่อง**<br>**- จอแสดงผลตัวรับสัญญาณ LED**<br>**- ไมค์ไร้สาย ตั้งโต๊ะ ไม่น้อยกว่า ๖ ตัว**<br>**- มีปุ่มปรับระดับเสียงได้**<br>**- ก้านไมค์ยาวไม่น้อยกว่า ๑๕ นิ้ว**<br>**- ใช้กับถ่านขนาด AA ได้**<br>**- ช่องสัญญาณในการปรับความถี่โดยรวมไม่น้อยกว่า ๒๐๐ ชาแนล**<br>**- ย่านความถี่ UHF ๕๐๐-๙๐๐ MHz**<br>**- สามรถใช้งานได้พร้อมกันอย่างน้อย ๕ ตัว โดยไม่รับกวนกัน** | ๓๐,๐๐๐ | - | - | - | - | |
| | | | | | **๓.เครื่องรับส่งวิทยุ ระบบ**<br>**VHF/FM ชนิดมือถือ ๕ วัตต์**<br>พร้อมอุปกรณ์ จำนวน ๒ เครื่อง<br>(เครื่องละ ๑๒,๐๐๐.-)<br>(ตามมาตรฐานครุภัณฑ์) | ๒๔,๐๐๐ | ๒๔,๐๐๐ | ๒๔,๐๐๐ | ๒๔,๐๐๐ | ๒๔,๐๐๐ | สำนักงานปลัด |
| | | | | | **๔. เครื่องกระจายเสียงทางไกล**<br>**อัตโนมัติชนิดไร้สาย** พร้อมอุปกรณ์ | - | ๙๐๐,๐๐๐ | ๙๐๐,๐๐๐ | ๙๐๐,๐๐๐ | ๙๐๐,๐๐๐ | สำนักงานปลัด |

| ที่ | แผนงาน | หมวด | ประเภท | วัตถุประสงค์ | เป้าหมาย (ผลผลิตของครุภัณฑ์) | งบประมาณและที่ผ่านมา | | | | | หน่วยงานที่รับผิดชอบหลัก |
|---|---|---|---|---|---|---|---|---|---|---|---|
| | | | | | | ๒๕๖๖ (บาท) | ๒๕๖๗ (บาท) | ๒๕๖๘ (บาท) | ๒๕๖๙ (บาท) | ๒๕๗๐ (บาท) | |
| | | | | | **๕. ติดตั้งโคมไฟฟ้าส่องสว่างสาธารณะพลังงานแสงอาทิตย์** พร้อมอุปกรณ์ | ๙๐,๐๐๐ | ๙๐,๐๐๐ | ๙๐,๐๐๐ | ๙๐,๐๐๐ | ๙๐,๐๐๐ | สำนักงานปลัด |
| ๕ | บริหารงานทั่วไป | ค่าครุภัณฑ์ | ครุภัณฑ์โฆษณาและเผยแพร่ | เพื่อจัดหาครุภัณฑ์ให้พร้อมและเพียงพอในการ | **๑. จอรับภาพ ชนิดมอเตอร์ไฟฟ้า** | - | ๔๐,๐๐๐ | ๔๐,๐๐๐ | ๔๐,๐๐๐ | ๔๐,๐๐๐ | สำนักงานปลัด |
| | | | | | **๒. เครื่องตัดสติ๊กเกอร์** | - | ๑๗,๐๐๐ | ๑๗,๐๐๐ | ๑๗,๐๐๐ | ๑๗,๐๐๐ | สำนักงานปลัด |
| ๖ | บริหารงานทั่วไป | ค่าครุภัณฑ์ | ครุภัณฑ์คอมพิวเตอร์ | เพื่อจัดหาครุภัณฑ์ให้พร้อมและเพียงพอในการปฏิบัติงาน เพื่อให้การปฏิบัติงานมีประสิทธิภาพมากขึ้น | **๑. เครื่องคอมพิวเตอร์โน๊ตบุ๊ก** สำหรับประมวลผล จำนวน ๑ เครื่อง (เครื่องละ ๒๒,๐๐๐.-) (ตามมาตรฐานครุภัณฑ์) | - | ๒๒,๐๐๐ | ๒๒,๐๐๐ | ๒๒,๐๐๐ | ๒๒,๐๐๐ | สำนักงานปลัด |
| | | | | | **๒.เครื่องพิมพ์แบบฉีดหมึกพร้อม** ติดตั้งถังหมึกพิมพ์(Ink Tank Printer) จำนวน ๒ เครื่อง (เครื่องละ ๔,๓๐๐.-) (ตามมาตราฐานครุภัณฑ์คอมพิวเตอร์) | - | ๘,๖๐๐ | ๘,๖๐๐ | ๘,๖๐๐ | ๘,๖๐๐ | สำนักงานปลัด |
| | | | | | **๓. เครื่องพิมพ์ชนิดเลเซอร์ หรือชนิด LED ขาวดำ** (๑๘ หน้า/นาที) จำนวน ๑ เครื่อง (เครื่องละ ๒,๖๐๐.-) (ตามมาตรฐานครุภัณฑ์คอมพิวเตอร์) | - | ๒,๖๐๐ | ๒,๖๐๐ | ๒,๖๐๐ | ๒,๖๐๐ | สำนักงานปลัด |
| | | | | | **๔. เครื่องสำรองไฟฟ้า ขนาด** ๘๐๐ VA จำนวน ๓ เครื่อง (เครื่องละ ๒,๖๐๐.-) (ตามมาตรฐานครุภัณฑ์คอมพิวเตอร์) | - | ๒,๕๐๐ | ๗,๘๐๐ | ๗,๘๐๐ | ๗,๘๐๐ | สำนักงานปลัด |
| ๗ | บริหารงานทั่วไป | ค่าครุภัณฑ์ | ครุภัณฑ์งานบ้าน | เพื่อจัดหาครุภัณฑ์ให้พร้อม | **๑. เครื่องตัดหญ้าแบบเข็น** | ๑๓,๐๐๐ | - | - | - | - | สำนักงานปลัด |

| ที่ | แผนงาน | หมวด | ประเภท | วัตถุประสงค์ | เป้าหมาย (ผลผลิตของครุภัณฑ์) | งบประมาณและที่ผ่านมา | | | | | หน่วยงานที่รับผิดชอบหลัก |
|---|---|---|---|---|---|---|---|---|---|---|---|
| | | | | | | ๒๕๖๖ (บาท) | ๒๕๖๗ (บาท) | ๒๕๖๘ (บาท) | ๒๕๖๙ (บาท) | ๒๕๗๐ (บาท) | |
| | | | งานครัว | และเพียงพอในการ<br>ปฏิบัติงาน เพื่อให้การปฏิบัติ<br>งานมีประสิทธิภาพมากขึ้น | **จำนวน ๑ เครื่อง**<br>**มีคุณลักษณะพื้นฐาน ดังนี้**<br>๑) เป็นเครื่องตัดหญ้าแบบเข็น<br>๒) เครื่องยนต์ขนาดไม่น้อยกว่า<br>๓.๕ แรงม้า<br>๓) รัศมีตัดหญ้ากว้างไม่น้อยกว่า<br>๑๘ นิ้ว<br>(ตามมาตรฐานครุภัณฑ์) | | | | | | |
| | | | | | **๒. เครื่องตัดหญ้าแบบข้อแข็ง**<br>จำนวน ๑ เครื่อง<br>(เครื่องละ ๑๐,๐๐๐.-)<br>(ตามมาตรฐานครุภัณฑ์) | ๑๐,๐๐๐ | ๑๐,๐๐๐ | ๑๐,๐๐๐ | ๑๐,๐๐๐ | ๑๐,๐๐๐ | สำนักงานปลัด |
| ๘ | รักษาความสงบภายใน | ค่าครุภัณฑ์ | ครุภัณฑ์ไฟฟ้าและ<br>วิทยุ | เพื่อจัดหาครุภัณฑ์ให้พร้อม<br>และเพียงพอในการ<br>ปฏิบัติงาน เพื่อให้การปฏิบัติ<br>งานมีประสิทธิภาพมากขึ้น | **๑. กล้องวงจรปิด (CCTV)**<br>๐ | ๒๕๐๐๐๐ | ๒๕๐๐๐๐ | ๒๕๐๐๐๐ | ๒๕๐๐๐๐ | ๒๕๐๐๐๐ | สำนักงานปลัด |
| ๙ | บริหารงานทั่วไป | ค่าครุภัณฑ์ | ครุภัณฑ์สำนักงาน | เพื่อจัดหาครุภัณฑ์ให้พร้อม<br>และเพียงพอในการ<br>ปฏิบัติงาน เพื่อให้การปฏิบัติ<br>งานมีประสิทธิภาพมากขึ้น | **๒.ซุ้มเฉลิมพะเกียรติ**<br>จำนวน ๒ ซุ้ม (ซุ้มละ ๙๙,๐๐๐) | - | | ๔๓,๔๐๐ | | | สำนักงานปลัด |
| ๑๐ | รักษาความสงบภายใน | ค่าครุภัณฑ์ | ครุภัณฑ์การเกษตร | เพื่อจัดหาครุภัณฑ์ให้พร้อมและเพียงพอ | **๑. เลื่อยยนต์ พร้อมทะเบียน** | ๔๕,๐๐๐ | - | - | - | - | สำนักงานปลัด |

| ที่ | แผนงาน | หมวด | ประเภท | วัตถุประสงค์ | เป้าหมาย (ผลผลิตของครุภัณฑ์) | งบประมาณและที่ผ่านมา | | | | | หน่วยงานที่รับผิดชอบหลัก |
|---|---|---|---|---|---|---|---|---|---|---|---|
| | | | | | | ๒๕๖๖ (บาท) | ๒๕๖๗ (บาท) | ๒๕๖๘ (บาท) | ๒๕๖๙ (บาท) | ๒๕๗๐ (บาท) | |
| | | | | ในการปฏิบัติงาน เพื่อให้การปฏิบัติงานมีประสิทธิภาพมากขึ้น | - เครื่องยนต์ ๔.๖ แรงม้า<br>- กำลังวัตต์ ๓.๔ กิโลวัตต์<br>- แผ่นบังคับโซ่ ๒๕ นิ้ว (๓/๘ C)<br>ระยะร่องแผ่นบังคับโซ่ ๑.๖ มิลลิเมตร<br>ความจุถังน้ำมันเชื่อเพลิง ๐.๖๘๕ ลิตร<br>ความจุถังน้ำมันหลื่อลื่นโซ่ ๐.๓๒๕ ลิตร<br>น้ำหนักของเครื่องเลื่อยสุทธิ ๕.๖ กิโลกรัม | | | | | | |
| ๑๑ | สาธารณสุข | ค่าครุภัณฑ์ | ครุภัณฑ์การเกษตร | เพื่อจัดหาครุภัณฑ์ให้พร้อมและเพียงพอในการปฏิบัติงาน เพื่อให้การปฏิบัติงานมีประสิทธิภาพมากขึ้น | **๑. เครื่องพ่นหมอกควัน**<br>จัดซื้อเครื่องพ่นหมอกควัน<br>จำนวน ๑ เครื่อง<br>มีคุณลักษณะพื้นฐาน ดังนี้<br>๑) ปริมาณการพ่นน้ำยาไม่น้อยกว่า ๔๐ ลิตรต่อชั่วโมง<br>๒) ถังบรรจุน้ำยาไม่น้อยกว่า ๖ ลิตร<br>๓) กำลังเครื่องยนต์ไม่น้อยกว่า ๒๕ แรงม้า<br>(บัญชีราคามาตรฐานครุภัณฑ์) | - | - | ๕๙,๐๐๐ | ๕๙,๐๐๐ | ๕๙,๐๐๐ | สำนักงานปลัด |
| | | | | | **๒. เครื่องสูบน้ำพร้อมสายและอุปกรณ์**<br>จำนวน ๑ เครื่อง<br>(ตามมาตราฐานครุภัณฑ์) | - | - | ๓๐๐,๐๐๐ | ๓๐๐,๐๐๐ | ๓๐๐,๐๐๐ | สำนักงานปลัด |
| ๑๒ | บริหารงานทั่วไป | ค่าครุภัณฑ์ | ครุภัณฑ์สำนักงาน | เพื่อจัดหาครุภัณฑ์ให้พร้อม | **๑. ตู้เอกสาร แบบเหล็ก ๒ บาน** | - | ๑๖,๕๐๐ | ๑๖,๕๐๐ | ๑๖,๕๐๐ | ๑๖,๕๐๐ | กองคลัง |

| ที่ | แผนงาน | หมวด | ประเภท | วัตถุประสงค์ | เป้าหมาย (ผลผลิตของครุภัณฑ์) | งบประมาณและที่ผ่านมา | | | | | หน่วยงานที่รับผิดชอบหลัก |
|---|---|---|---|---|---|---|---|---|---|---|---|
| | | | | | | ๒๕๖๖ (บาท) | ๒๕๖๗ (บาท) | ๒๕๖๘ (บาท) | ๒๕๖๙ (บาท) | ๒๕๗๐ (บาท) | |
| | | | | และเพียงพอในการปฏิบัติงาน เพื่อให้การปฏิบัติงานมีประสิทธิภาพมากขึ้น | จำนวน ๓ ตู้ (ตู้ละ ๕,๕๐๐.-) | | | | | | |
| | | | | | **๒.ตู้เอกสารแบบบานเลื่อนกระจก** จำนวน ๓ ตู้ (ตู้ละ ๖,๐๐๐.-) | - | ๑๘,๐๐๐ | ๑๘,๐๐๐ | ๑๘,๐๐๐ | ๑๘,๐๐๐ | กองคลัง |
| | | | | | **๓.เก้าอี้สำนักงาน** จำนวน ๓ ตัว (ตัวละ ๒,๕๐๐.-) | - | ๗,๕๐๐ | ๗,๕๐๐ | ๗,๕๐๐ | ๗,๕๐๐ | กองคลัง |
| ๑๓ | บริหารงานทั่วไป | ค่าครุภัณฑ์ | ครุภัณฑ์ไฟฟ้าและวิทยุ | เพื่อจัดหาครุภัณฑ์ให้พร้อมและเพียงพอในการปฏิบัติงาน เพื่อให้การปฏิบัติงานมีประสิทธิภาพมากขึ้น | **๑.เครื่องปรับอากาศแบบแยกส่วน** จำนวน ๑ เครื่อง (เครื่องละ ๔๓,๔๐๐-) | ๔๓,๔๐๐ | ๔๓,๔๐๐ | ๔๓,๔๐๐ | ๔๓,๔๐๐ | ๔๓,๔๐๐ | กองคลัง |
| ๑๔ | บริหารงานทั่วไป | ค่าครุภัณฑ์ | ครุภัณฑ์คอมพิวเตอร์ | เพื่อจัดหาครุภัณฑ์ให้พร้อมและเพียงพอในการปฏิบัติงาน เพื่อให้การปฏิบัติงานมีประสิทธิภาพมากขึ้น | **๑. เครื่องคอมพิวเตอร์โน๊ตบุ๊ก** สำหรับประมวลผล จำนวน ๑ เครื่อง (เครื่องละ ๒๒,๐๐๐.-) (ตามมาตรฐานครุภัณฑ์) | ๒๒,๐๐๐ | - | - | - | - | กองคลัง |
| | | | | | **๒. เครื่องสำรองไฟฟ้า ขนาด** ๘๐๐ VA จำนวน ๑ เครื่อง | - | ๒,๕๐๐ | ๒,๕๐๐ | ๒,๕๐๐ | ๒,๕๐๐ | กองคลัง |
| | | | | | **๓. เครื่องพิมพ์แบบฉีดหมึกพร้อม** ติดตั้งถังหมึกพิมพ์(Ink Tank Printer) จำนวน ๑ เครื่อง (เครื่องละ ๔,๓๐๐.-) (ตามมาตราฐานครุภัณฑ์คอมพิวเตอร์) | - | ๔,๓๐๐ | ๔,๓๐๐ | ๔,๓๐๐ | ๔,๓๐๐ | กองคลัง |
| ๑๕ | เคหะและชุมชน | ค่าครุภัณฑ์ | ครุภัณฑ์สำนักงาน | เพื่อจัดหาครุภัณฑ์ให้พร้อม | **๑. ตู้เหล็กเก็บเครื่องมือช่าง** | - | ๕๐,๐๐๐ | ๕๐,๐๐๐ | ๕๐,๐๐๐ | ๕๐,๐๐๐ | กองช่าง |

| ที่ | แผนงาน | หมวด | ประเภท | วัตถุประสงค์ | เป้าหมาย (ผลผลิตของครุภัณฑ์) | งบประมาณและที่ผ่านมา | | | | | หน่วยงานที่รับผิดชอบหลัก |
|---|---|---|---|---|---|---|---|---|---|---|---|
| | | | | | | ๒๕๖๖ (บาท) | ๒๕๖๗ (บาท) | ๒๕๖๘ (บาท) | ๒๕๖๙ (บาท) | ๒๕๗๐ (บาท) | |
| | | | | และเพียงพอในการ | จำนวน ๒ ตู้ (ตู้ละ ๒๕,๐๐๐.-) | | | | | | |
| | | | | ปฏิบัติงาน เพื่อให้การปฏิบัติ งานมีประสิทธิภาพมากขึ้น | **๒. ตู้เอกสาร แบบเหล็ก ๒ บาน** จำนวน ๓ ตู้ (ตู้ละ ๕,๕๐๐.-) | - | ๑๖,๕๐๐ | ๑๖,๕๐๐ | ๑๖,๕๐๐ | ๑๖,๕๐๐ | กองช่าง |
| ๑๖ | เคหะและชุมชน | ค่าครุภัณฑ์ | ครุภัณฑ์การเกษตร | เพื่อจัดหาครุภัณฑ์ให้พร้อม และเพียงพอในการ ปฏิบัติงาน เพื่อให้การปฏิบัติ งานมีประสิทธิภาพมากขึ้น | **๑. เครื่องตบดิน อัดดิน ขนาด ๗ - ๙ ตัน** | - | ๒๘,๐๐๐ | ๒๘,๐๐๐ | ๒๘,๐๐๐ | ๒๘,๐๐๐ | กองช่าง |
| ๑๗ | สังคมสงเคราะห์ | ค่าครุภัณฑ์ | ครุภัณฑ์คอมพิวเตอร์ | เพื่อจัดหาครุภัณฑ์ให้พร้อม และเพียงพอในการ ปฏิบัติงาน เพื่อให้การปฏิบัติ งานมีประสิทธิภาพมากขึ้น | **๑. เครื่องคอมพิวเตอร์โน๊ตบุ๊ค** สำหรับงานสำนักงาน จำนวน ๑ เครื่อง (เครื่องละ ๑๖,๐๐๐.-) (ตามมาตราฐานครุภัณฑ์คอมพิวเตอร์) | - | ๑๖,๐๐๐ | ๑๖,๐๐๐ | ๑๖,๐๐๐ | ๑๖,๐๐๐ | กองสวัสดิการสังคม |
| | | | | | **๒. เครื่องพิมพ์แบบฉีดหมึกพร้อม** ติดตั้งถังหมึกพิมพ์(Ink Tank Printer) จำนวน ๑ เครื่อง (เครื่องละ ๔,๓๐๐.-) (ตามมาตราฐานครุภัณฑ์คอมพิวเตอร์) | - | ๔,๓๐๐ | ๔,๓๐๐ | ๔,๓๐๐ | ๔,๓๐๐ | กองสวัสดิการสังคม |
| | | | | | **๓. เครื่องพิมพ์ Multifunction แบบฉีดหมึกพร้อมติดตั้งถังหมึกพิมพ์** จำนวน ๑ เครื่อง (เครื่องละ ๗,๕๐๐.-) - สามารถเป็น Printer,Copier, Scanner ภายในเครื่องเดียวกัน **- แบบฉีดหมึกพร้อมติดตั้งถังหมึกพิมพ์** จากโรงงาน | ๗,๕๐๐ | - | - | - | - | กองสวัสดิการสังคม |
| ๑๘ | สังคมสงเคราะห์ | ค่าครุภัณฑ์ | ครุภัณฑ์สำนักงาน | เพื่อจัดหาครุภัณฑ์ให้พร้อม | **๑. ตู้เอกสาร แบบเหล็ก ๒ บาน** | - | ๕,๕๐๐ | ๕,๕๐๐ | ๕,๕๐๐ | ๕,๕๐๐ | กองสวัสดิการสังคม |

| ที่ | แผนงาน | หมวด | ประเภท | วัตถุประสงค์ | เป้าหมาย (ผลผลิตของครุภัณฑ์) | งบประมาณและที่ผ่านมา | | | | | หน่วยงานที่รับผิดชอบหลัก |
|---|---|---|---|---|---|---|---|---|---|---|---|
| | | | | | | ๒๕๖๖ (บาท) | ๒๕๖๗ (บาท) | ๒๕๖๘ (บาท) | ๒๕๖๙ (บาท) | ๒๕๗๐ (บาท) | |
| | | | | และเพียงพอในการ | จำนวน ๑ หลัง (ตามมาตราฐานครุภัณฑ์) | | | | | | |
| | | | | ปฏิบัติงาน เพื่อให้การปฏิบัติ งานมีประสิทธิภาพมากขึ้น | **๒. ตู้เหล็กเก็บเอกสารแบบบาน เลื่อนกระจก** ขนาด ๓ ฟุต จัดเก็บ ๓ ชั้น จำนวน ๔ ตู้ (ตู้ละ ๔,๖๐๐) | ๑๘,๔๐๐ | - | - | - | - | กองสวัสดิการสังคม |
| | | | | | **๓. โต๊ะทำงานพร้อมเก้าอี้ทำงาน** จำนวน ๑ ชุด (ชุดละ ๖,๐๐๐.-) | - | ๖,๐๐๐ | ๖,๐๐๐ | ๖,๐๐๐ | ๖,๐๐๐ | กองสวัสดิการสังคม |
| | | | | | **๔.เก้าอี้สำนักงาน** จำนวน ๑ ตัว (ตัวละ ๒,๕๐๐.-) | - | ๒,๕๐๐ | ๒,๕๐๐ | ๒,๕๐๐ | ๒,๕๐๐ | กองสวัสดิการสังคม |
| | | | | | **๕.เครื่องถ่ายเอกสารระบบ ดิจิตอล ชนิด ขาว-ดำ สี** จำนวน ๑ เครื่อง มีคุณลักษณะพื้นฐาน ดังนี้ ๑) ขนาดความเร็วขั้นต่ำ ๓๐ แผ่น ต่อนาที ๒) เป็นระบบมัลติฟังชั้น ๓) เป็นระบบกระดาษธรรมดา ชนิดหมึกผล ย่อ-ขยายได้ (ตามมาตรฐานครุภัณฑ์) | - | - | - | - | ๒๕,๐๐๐ | กองสวัสดิการสังคม |
| ๑๙ | สังคมสงเคราะห์ | ค่าครุภัณฑ์ | ครุภัณฑ์ไฟฟ้าและวิทยุ | เพื่อจัดหาครุภัณฑ์ให้พร้อม และเพียงพอในการ ปฏิบัติงาน เพื่อให้การปฏิบัติ งานมีประสิทธิภาพมากขึ้น | **ลำโพงเคลื่อนที่เอนกประสงค์** จำนวน ๑ เครื่อง (เครื่องละ ๑๕,๐๐๐-) | ๑๕,๐๐๐ | - | - | - | - | กองสวัสดิการสังคม |
| **รวม** | | | | | | **๖๔๒,๔๐๐** | **๑,๗๗๓,๕๐๐** | **๕,๙๔๑,๒๐๐** | **๖,๐๔๗,๘๐๐** | **๖,๐๗๒,๘๐๐** | |