



พระบาทสมเด็จพระมงกุฎเกล้าเจ้าอยู่หัวเมื่อครั้งดำรงพระยศเป็นพระบรมโอรสาธิราช
สมเด็จเจ้าฟ้าอัษฎางค์เดชาวุธ กรมหลวงนครราชสีมา และสมเด็จพระยาตำราจราชานุภาพ
เสด็จทรงม้าประพาสโรดยะศาลปราสาทเมืองเก่า ตำบลโคราซ อำเภอสุงเนิน
เมื่อวันที่ ๑๒ มกราคม ร.ศ. ๑๒๒ (พ.ศ. ๒๔๕๖)



พระบาทสมเด็จพระมงกุฎเกล้าเจ้าอยู่หัวเมื่อครั้งดำรงพระยศเป็นพระบรมโอรสาธิราช
สมเด็จเจ้าฟ้าอัษฎางค์เดชาวุธ กรมหลวงนครราชสีมา และสมเด็จพระยาตำราจราชานุภาพ
เสด็จทรงม้าประพาสโรดยะศาลปราสาทเมืองเก่า ในภาพขณะเสวยบริเวณใต้ต้นพิบูล ช้างปราสาทเมืองเก่า
ตำบลโคราซ อำเภอสุงเนิน เมื่อวันที่ ๑๒ มกราคม ร.ศ. ๑๒๒ (พ.ศ. ๒๔๕๖)



ว. 5 ม. ๗๒/๗

ที่ ๖๕๒๓
๑๓๐๕๐



ที่ว่าการมหาดไทย

วันที่ ๕ เดือน สิงหาคม พ.ศ. ๑๙๒๖

กราบถวายบังคมทูล พระเจ้าอยู่หัวฯ เสด็จ กรมขุนสมมตอมรพันธุ์
ราชเลขาณุกาญ ทรงทราบ

ด้วยตามจดหมายเกล้าฯ ก ที่ ๒๐๒๖/๑๑๑๔๔ ลงวันที่ ๑๕
มกราคม ค.ศ. นี้ กราบถวายบังคมทูลมาในเรื่องสมเด็จพระบรมโอรสาธิราชเสด็จ
มณฑลนครราชสีมา

บัดนี้เกล้าฯ ก ได้รับบอกพระยาภาวดีแห่งสงครามข้าหลวง
เทศาภิบาลสำเร็จราชการมณฑลนครราชสีมาที่ ๔๗๔/๒๒๗๐ ลงวันที่
ที่ ๒๐ กุมภาพันธ์ ร.ศ. ๑๒๒ ว่า เมื่อวันที่ ๑๐ มกราคม เวลาบ่าย
๔ โมง พระยาภาวดีแห่งสงครามได้พร้อมด้วยข้าราชการผู้ใหญ่ผู้น้อย
ทหารพลเรือนแลตำรวจภูธร แห่ตั้งเค็มยศประคัมเครื่องราชอิสริยา-
ภรณ์ไปทอดพระเนตรเสด็จที่สะพานรถไฟ เวลาบ่าย ๔ โมงเศษรถไฟพิเศษ
ได้ไปถึง สะพานนครราชสีมา สมเด็จพระบรมโอรสาธิราชเสด็จลง
จากรถไฟทรงม้าไปประทับพลับพลาที่กองทหาร

วันที่ ๑๑ มกราคม เวลาเช้า ๑ โมงได้เสด็จทรงม้า
ไปทอดพระเนตรการฝึกซ้อมทหารที่หนองบัวนอกเมือง แลเสด็จทอด
พระเนตรโรงทหารที่ได้จัดสร้างขึ้นใหม่ แลแล้วเสด็จกลับมากทอดพระ-
เนตรกองตำรวจภูธรที่วัดสระแก้วในเมืองแลแล้วเสด็จกลับพลับพลา ครั้น
เวลาเช้า ๔ โมงเศษ พระยาภาวดีแห่งสงครามได้นำข้าราชการผู้ใหญ่
ผู้น้อยฝ่ายพลเรือน แลตำรวจภูธรเจ้าภาษีนายอากรขึ้นทูลเกล้าฯ เข้าเฝ้า

เวลาบ่ายได้เสด็จทอดพระเนตรที่ว่าการมณฑลอำเภอเมือง แลได้
เสด็จไปพิจารณาวัดกลางทรงสังเขปหลักเมืองเสรีวงแล้ว เสด็จไปทอด
พระเนตรเรือนจำแลแล้วเสด็จกลับพลับพลา

วันที่ ๑๒ มกราคม เวลาเช้า ๑ โมงเศษได้เสด็จทรงม้า
ไปประทับรถไฟพิเศษไปประพาสอำเภอสูงเนิน เมื่อถึง สะพานสูงเนิน
ได้เสด็จทรงม้าไปประทับที่ว่าการอำเภอประมาณครึ่งหนึ่ง แล้วเสด็จ
ไปทอดพระเนตรเสมาร้างแลทิวทัศน์ ซึ่งราษฎรเรียกว่า เมืองแขก
กัญทิวทัศน์กัญทิวทัศน์ที่เมืองเก่า แลแล้วเสด็จพระราชดำเนินมาขึ้น
รถไฟพิเศษที่ตำบลกุดจิก กลับไปประทับพลับพลาเมืองนครราชสีมา

ในการที่สมเด็จพระบรมโอรสาธิราช ได้เสด็จประพาส
เมืองนครราชสีมาคราวนี้ ความวางที่เสด็จมีพระสงฆ์สวดมนต์ไตรปิฎก
ได้จัดตั้งหม้อน้ำแลขนมผลไม้มาขายด้วยทุกกระยะวัดแลบ้าน มีความตาม
ไปบอกดังนี้

ขอฝ่าพระบาทได้ทรงนำความกราบบังคมทูลพระกรุณา
ทราบฝ่าละอองธุลีพระบาท.
ควรมิควรแล้วแต่จะทรงพระกรุณาโปรดเกล้าฯ

๓๖.
เสนาบดีกระทรวงมหาดไทย
แถว พิมพ์
ฉิม พล

ส่วนที่ ๑

สภาพทั่วไปและข้อมูลพื้นฐาน

ประวัติศาสตร์ความเป็นมา

อาจารย์ศรีศักร วัลลิโภดม บอกไว้ล่าสุดในหนังสือสร้างบ้านแปงเมือง (พ.ศ.๒๕๖๐) ว่า เมืองรัตของพ่อขุนผาเมืองอยู่เมืองโคราชเก่า อำเภอสูงเนิน จังหวัดนครราชสีมา ประเด็นนี้ อาจารย์มานิต วัลลิโภดม เคยชี้แนะไว้ (ตั้งแต่ พ.ศ.๒๕๐๒) และ จิตร ภูมิศักดิ์ เห็นด้วยจึงเขียนสนับสนุน (ตั้งแต่ก่อน พ.ศ.๒๕๐๗)

พ่อขุนผาเมืองเป็นเจ้าของเมืองรัต ผู้ยกไพร่พลชิงได้เมืองสุโขทัยคืนจากการยึดครองของขอมละโว้แต่ไม่ขึ้นครองเมืองสุโขทัย พ่อขุนผาเมืองกลับยกให้พ่อขุนบางกลางหาว (เจ้าเมืองบางยาง) ซึ่งเป็นญาติใกล้ชิดขึ้นครองแทน

เมืองรัต (ที่เมืองโคราชเก่า) ประชากรตกทอดจากชาวเมืองเสมา (ศรีจนาศะ) อาจมีทั้งพุมอญ-เขมร และอื่นๆ แต่ตอนหลังพม่า-ไท กระทั่งกลายเป็นไทย แล้วร่วมสร้างเมืองนครราชสีมา ยุคต้นอยุธยา นครราชสีมา (บริเวณต้นลุ่มน้ำมูล) อยู่นอกแดนรัฐสุโขทัย โดยเป็นพื้นที่ของบ้านเมืองเรียก รัฐพิมาย กับรัฐศรีจนาศะ (เมืองเสมา อำเภอสูงเนิน) และ เป็นเมืองโคราชปุระ(ตำบลโคราช อำเภอสูงเนิน) ในเวลาต่อมา ซึ่งมีความเป็นมาอย่างน้อยตั้งแต่ เรือน พ.ศ.๑๐๐๐ นานมากก่อนมีรัฐสุโขทัย ราว ๗๐๐ ปี

พ่อขุนผาเมือง เป็นใคร? มาจากไหน?

ประวัติย่อของพ่อขุนผาเมือง เจ้าเมืองรัต (เมืองโคราชเก่า อ.สูงเนิน จ.นครราชสีมา) มีดังนี้

๑. โอรสพ่อขุนศรีนาวนำถุม (ผู้สถาปนากรุงสุโขทัย-ศรีสัชชนาลัย) เชื้อสายกษัตริย์เมืองละโว้ (ลพบุรี) ซึ่งเป็นขอม
๒. วงศ์วานวานเครือกษัตริย์กัมพูชา เพราะได้รับสิ่งของสำคัญจากกษัตริย์เมืองนครธม (ศรีโสธรปุระ) ได้แก่
 - (๑.) พระแสงขรรค์ชัยศรี
 - (๒.) พระนาม ศรีอินทรบดินทราทิตย์
 - (๓.) ตำแหน่ง กมรเตงอัญญาเมือง
 - (๔.) ลูกสาวชื่อ สุขรเทวี

๓. ผู้ยึดเมืองสุโขทัย จากการยึดครองของ “ขอมสบาดโขลญลำพง” แต่ไม่ครองเมืองด้วยตนเอง โดยยกให้พ่อขุนบางกลางหาว (เจ้าเมืองบางยาง เป็นเครือญาติกัน) พร้อมยกพระนาม (ที่รับจากกษัตริย์กัมพูชา) ให้ด้วยว่า “ศรีอินทราทิตย์”


๔. ลูกของมหาเถรศรีศรัทธา ผู้เล่าเรื่องทั้งหมดนี้ แล้วบันทึกเป็นศิลาจารึกสุโขทัยหลักที่ ๒ (วัดศรีชุม) ทำให้มีประวัติศาสตร์กรุงสุโขทัยในประวัติศาสตร์ไทยปัจจุบัน

พ่อขุนผาเมืองนั้นนอกจากทรงเป็นพระราชบุตรเขยของกษัตริย์ขอมแล้ว ยังได้รับพระราชทานพระยศบรรดาศักดิ์เป็น “กมรเตงอัญศรีบดินทราทิตย์” ที่เป็นเจ้านายขุนนางทหารในระดับขุนพล บริเวณที่อยู่ในตำแหน่งของเมืองรัตนั้น น่าจะเป็นบริเวณลุ่มน้ำมูลตอนบนในเขตจังหวัดนครราชสีมาและบุรีรัมย์ในพื้นที่ราบสูงโคราช ในสมัยเมืองพระนครคือแต่พุทธศตวรรษที่ ๑๖ ลงมาจนถึงพุทธศตวรรษที่ ๑๙ นั้น บ้านเมืองในลุ่มน้ำมูลตอนบนนี้มีความเจริญรุ่งเรืองเป็นบ้านเมืองใหญ่ มีวงศ์กษัตริย์ที่รู้จักกันดีในนาม “ราชวงศ์มหินทรปุระ” ปกครอง เป็นช่วงเวลาของการเติบโตและการขยายตัวของบ้านเมืองที่ราบสูงโคราชเพราะเป็นช่วงเวลาของการเคลื่อนไหวทางเศรษฐกิจการค้าขายกับการเคลื่อนไหวของกลุ่มชาติพันธุ์ต่างๆ ของผู้คนในการสร้างบ้านแปงเมือง มีร่องรอยของชุมชนและศาสนสถานที่เกิดขึ้นใหม่หลายแห่งในบริเวณลุ่มน้ำมูลตอนบนเมืองรัตจึงน่าจะอยู่ในบริเวณนี้ “เมืองโคราช” หรือนครราชสีมาจึงน่าจะพิจารณาได้ว่าเป็นเมืองรัต เพราะมีตำนานเมืองที่สะท้อนให้เห็นความเป็นเมืองใหญ่ โดยเฉพาะเชื่อกันว่าเมืองรัตน่าจะมาจากคำว่า “นครราช” ในตำนานเมืองนครราชสีมาว่า *โรคนครราชสีมา เป็นศาลาไร้โรค สร้างเรือน พ.ศ.๑๗๕๐ บริเวณเมืองโคราชเก่า ปัจจุบันเรียกปราสาทเมืองเก่า บ้านเมืองเก่า ต.โคราช อ.สูงเนิน จ.นครราชสีมา*



ศิลาจารึกปราสาทเมืองเก่า (บ้านเมืองเก่า หมู่ ๑ ต. โคราซ อ. สูงเนิน จ. นครราชสีมา)

เป็นจารึกประจำ *อโรคยาศาล* ของพระเจ้าชัยวรมันที่ ๗ มหาราชแห่งอาณาจักรกัมพูชา พบจากการขุดแต่งโบราณคดี กรมศิลปากร ลักษณะที่พบเป็นแท่งหินทราย ขนาดสูง ๓๖ ซม. กว้าง ๒๕ ซม. สถานที่พบอยู่ในสภาพเกือบสมบูรณ์ พบลายลักษณ์อักษรที่ชัดเจนได้ ๓ ด้าน มีข้างละ ๑๑ บรรทัด ลักษณะของศิลาจารึกที่พบ ทำด้วยศิลาทรายจากตำแหน่งที่พบจารึก เหมือนกับจารึกอื่นๆ ที่พบที่จารึกพิมาย, จารึกปราสาทตาเมือนโต๊ด และจารึกด่านประคำ ซึ่งจารึกจะกล่าวถึงอโรคยาศาลหรือโรงพยาบาล ที่พระเจ้าชัยวรมันที่ ๗ ได้ทรงทำขึ้นเป็นฝีมือช่างในศตวรรษที่ ๑๘ อันเป็นศิลปะแบบบายน



ศิลาจารึกพบที่ *อโรคยาศาล* หรือ*ศาลาไร้โรค* (ไม่เหมือนโรงพยาบาลปัจจุบัน) ในวัฒนธรรมแบบบายน พระเจ้าชัยวรมันที่ ๗ อาณาจักรกัมพูชา ราวเรือน พ.ศ. ๑๗๐๐ ปัจจุบันเรียกปราสาทเมืองเก่า ที่วัดปราสาทเมืองเก่า บ้านเมืองเก่า ต. โคราซ อ. สูงเนิน จ. นครราชสีมา (ถ่ายโดย เพจคนสูงเนิน เมื่อ พ.ศ. ๒๕๕๖)



[รายงานการขุดแต่งปราสาทหินเมืองเก่า บ้านเมืองเก่า หมู่ ๑ ต. โคราซ อ. สูงเนิน จ. นครราชสีมา ต้นฉบับพิมพ์ดีดของหน่วยศิลปากรที่ ๖ กรมศิลปากร พ.ศ. ๒๕๓๓ หน้า ๑๔]

ชัยวรมันที่ ๗ กับพื้นที่บริเวณเมืองรัต

ศิริพจน์ เหล่ามานะเจริญ *อดีตอาจารย์คณะโบราณคดี มหาวิทยาลัยศิลปากร*

“ศิลาจารึกจากปราสาทเมืองเก่า” ต. โคราซ อ. สูงเนิน จ. นครราชสีมา ถูกพบในขณะที่ทำการบูรณะโดยกรมศิลปากร ขณะนี้ยังไม่ทราบว่าถูกนำไปเก็บรักษาไว้ที่ไหน? และยังมีทั้งคำอ่าน รวมทั้งคำแปลจารึกดังกล่าวออกเผยแพร่แต่จากการที่ปราสาทหลังนี้เป็น “สุคตาลัย” หรือศาสนสถานประจำอโรคยาศาล คือศาลาไร้โรคในสมัยของพระเจ้าชัยวรมันที่ ๗ (ครองราชย์ระหว่าง พ.ศ. ๑๗๒๔-๑๗๖๑) แห่งเมืองพระนครหลวง หรือนครธมนั้น ก็ทำให้พอจะสันนิษฐานได้ว่า เนื้อความในจารึกหลักนี้ น่าจะเป็นเรื่องของการยกพระเกียรติพระมหากษัตริย์พระองค์นี้ว่าได้มีการจัดสร้างศาลาไร้โรคขึ้นในบริเวณดังกล่าว พร้อมทั้งได้พระราชทานสมุนไพรรักษา ยาพิษ ยาพิษ และสิ่งต่างๆ ให้กับศาลาไร้โรคที่ปราสาทเมืองเก่า อันเป็นลักษณะร่วมของจารึกที่พบในสุคตาลัยที่สร้างในสมัยของพระองค์

การค้นพบจารึกหลักนี้ย่อมแสดงให้เห็นถึงการยอมรับใน “พระบารมี” ที่พระเจ้าชัยวรมันที่ ๗ มีต่อพื้นที่ปราสาทเมืองเก่า และบริเวณโดยรอบ โดยไม่ว่าพระบารมีนั้นจะเกี่ยวพันไปถึงอำนาจทางการปกครองหรือไม่ก็ตาม แต่พระบารมีนั้นก็ทำให้มีการสร้างปราสาท รวมไปถึงศาลาไร้โรคซึ่งน่าจะเป็นเครื่องไม้ชิ้นในบริเวณที่ห่างไกลออกมาจากศูนย์กลางอำนาจของพระองค์ที่เมืองพระนครหลวงหลายร้อยกิโลเมตรได้เลยทีเดียว อันที่จริงแล้ว พื้นที่บริเวณใกล้เคียงกับปราสาทเมืองเก่า นั้น มีร่องรอยของอิทธิพลวัฒนธรรมขอมโบราณ มาก่อนสมัยที่จะสร้างปราสาทแห่งนี้แล้ว ที่สำคัญคือ ปราสาทเมืองแขก และปราสาทโนนกู่ ซึ่งสร้างขึ้นก่อนปราสาทเมืองเก่า ประมาณ ๓๐๐ ปี โดยตั้งอยู่ไม่ห่างจากกันในระยะ ๓ กิโลเมตร

นอกจากนี้ ในระยะที่ห่างออกไปเพียงไม่ถึง ๑๐ กิโลเมตร ยังมีเมืองโบราณเสมา อันเป็นสถานที่พบศิลาจารึกอีกหลักหนึ่ง ที่เรียกกันว่า “จารึกบ่ออีกา” ซึ่งมีข้อความระบุว่า “กมฺวุเทศานฺตเร” ที่ผู้เชี่ยวชาญด้านเขมรศึกษา ชาวฝรั่งเศส อย่าง โคล็ท ฌาร์ก (Claude Jacques) แปลว่า **“ดินแดนที่อยู่ในกัมพูชา”**

จารึกบ่ออীগามีศักราชระบุเอาไว้ตรงกับ พ.ศ. ๑๔๑๑ ใกล้เคียงกันกับช่วงเวลาที่ยุทธศาสตร์เมืองแขก และปราสาท โนนกู่ ซึ่งย่อมหมาถึงรากฐานสำคัญของอิทธิพลวัฒนธรรมขอม ที่มีอยู่ก่อนสร้างปราสาทเมืองเก่าราว ๓๐๐ ปี

หลักฐานเช่นนี้ย่อมสอดคล้องกับที่ อ.มานิต วัลลิโภดม เคยเสนอเอาไว้ว่า พื้นที่บริเวณนี้คือ “เมืองรัต” ของ “พ่อขุนผาเมือง” ที่เป็นพระขามาตา (ลูกเขย) ของพระเจ้าแผ่นดินเมืองนครธรรม



ลำตะคองไหลผ่านเมืองโคราชเก่า บ้านเมืองเก่า ต.โคราช อ.สูงเนิน จ.นครราชสีมา

เมืองรัตของพ่อขุนผาเมือง อยู่เมืองโคราชเก่า ต.โคราช อ.สูงเนิน จ.นครราชสีมา โดยอ้างว่ามีร่องรอยชื่อคอนราช, นครราช ตรงกับเมืองรัต อยู่ในเอกสารเก่า ได้แก่ ตำนานอุรังคธาตุ และพงศาวดารเหนือ เส้นทางคมนาคมจากเมืองโคราชเก่าไปเมืองสุโขทัยไม่มีอุปสรรค ได้แก่ จากเมืองโคราชเก่า ขึ้นไปทางเมืองเพชรบูรณ์, ผ่านเมืองหล่ม, ผ่านเมืองนครไทย (พิษณุโลก), ผ่านเมืองตรอน (อุตรดิตถ์) ลงแม่น้ำน่านเข้าเมืองสุโขทัย



ชิ้นส่วนหน้าบัน สลักเรื่องพระอิศวรและนางปรารถนารังโกบนทิก (อุมารเทศวร) ณ ปราสาทเมืองเก่า ต.โคราช อ.สูงเนิน จ.นครราชสีมา

[เป็นข้อสันนิษฐานแรกสุดของ มานิต วัลลิโภดม (อดีตนักปราชญ์สามัญชน ประจำกรมศิลปากร) อยู่ในหนังสือ นำเที่ยวเมืองพิมายฯ กรมศิลปากร พิมพ์เผยแพร่ครั้งแรก พ.ศ.๒๕๐๒]

“ว่าด้วยชื่อของเมืองโคราชนั้น, ข้าพเจ้ายืนยันได้แน่ว่า คือ นครราช นั่นเอง. ชาวเขมรในกัมพูชายังคงเรียกเมืองนครราชสีมาตามชื่อเดิมว่า นครราช อยู่จนทุกวันนี้, แต่เขียนเป็นคำเพี้ยนอย่างเขมรว่า อังครราช เหมือนนครวัดเขียน อังครวัด (ที่ฝรั่งเศสนำไปเรียกเป็น Angkor Vat). อังคร หรือที่เขมรออกเสียงเป็น อ็องกอ-อ็องโก นั้น เป็นคำเพี้ยนจากคำ นคร.—“

“ว่าโดยทางชื่อเมืองแล้ว ข้าพเจ้ายืนยันว่าความสันนิษฐานของ นายมานิต วัลลิ โภดม ว่า โคราช เป็นคำที่เพี้ยนมาจาก นครราช นั้น ถูกต้องที่สุด.”

ผู้นำเมืองสุโขทัยสมัยแรก ล้วนคุ้นเคยใกล้ชิดผู้นำของบ้านเมืองต้นลุ่มน้ำมูล มีข้อความบอกไว้ในจารึกวัดศรีชุม (จารึกสุโขทัย หลักที่ ๒) เล่าประวัติเจ้านายเมืองสุโขทัยชื่อ มหาเถรศรีศรัทธา ซึ่งเป็นหลานพ่อขุนผาเมือง ดังนี้

๑.ก่อนบวช ท่านศรีศรัทธาช่วยฉกรรจ์ซี่ข้างรบกับท้าวอิจาน ซึ่งน่าจะเป็นผู้นำอยู่แถบเชิงเขาพนมดงรัก ปัจจุบันเรียก ดงอิจาน เขตนครราชสีมาต่อกับบุรีรัมย์

๒.หลังบวช ท่านศรีศรัทธาเป็นภิกษุชุดงค์จากเมืองสุโขทัยไปสถานที่ศักดิ์สิทธิ์ชื่อ รัตนภูมิ ปัจจุบันคือ ปราสาทพนมวัน (อ.เมืองฯ จ.นครราชสีมา)





[จิตร ภูมิศักดิ์ สนับสนุนข้อสันนิษฐานของมานิต วัลลิโกดม จึงเขียนไว้ (ตั้งแต่ก่อน พ.ศ.๒๕๐๙) ในหนังสือ สังคมไทยลุ่มแม่น้ำเจ้าพระยา ก่อนสมัยศรีอยุธยา (พิมพ์ครั้งแรก พ.ศ.๒๕๒๖)]

จังหวัดนครราชสีมา มีเมืองโบราณอยู่ ๒ เมืองคือ "เมืองโคราช" หรือ "โคราฆะปุระ" กับ "เมืองเสมา" เมืองโคราช และ เมืองเสมา ตั้งอยู่ห่างจากตัวเมือง นครราชสีมาไปทางทิศตะวันตกเฉียงใต้ ระยะทาง ๓๑ กิโลเมตร โดยมีประวัติว่า... เมืองโคราฆะปุระ เป็นชื่อเมืองที่ตั้งอยู่ในประเทศอินเดีย และได้มีการนำชื่อเมืองนี้มาตั้งชื่อเมืองโคราฆะปุระ ซึ่งอยู่ในท้องที่ของ ตำบลโคราช อำเภอสูงเนิน จังหวัดนครราชสีมา โดยเฉพาะคำเรียกชื่อ "เมืองโคราช" คงจะเพี้ยนเสียงเรียกมาจากชื่อ "เมืองโคราฆะปุระ" ซึ่งเป็นเมืองเก่าที่ได้สร้างขึ้นก่อนเมืองโคราช ตั้งอยู่ทางทิศตะวันออกของเมืองเสมา และอยู่ทางทิศเหนือของฝั่งลำตะคอง ซึ่งเป็นที่ตอนในเมืองนี้มีปราสาทหินเมืองแขก ทำนองเป็นเทวสถาน เพื่อสำหรับเป็นที่ประกอบพิธีกรรม มีอยู่ด้วยกัน ๒ แห่ง การก่อสร้างตลอดจนศิลปะลวดลายต่างๆ ที่ประดับตกแต่ง เป็นสถาปัตยกรรมและศิลปกรรม แบบอินเดีย



ข้อมูลทั่วไป

ตำบลโคราช ประกอบด้วย ๘ หมู่บ้าน

หมู่ที่ ๑ บ้านเมืองเก่า

หมู่ที่ ๕ บ้านหัวบึง

หมู่ที่ ๒ บ้านวังวน

หมู่ที่ ๖ บ้านหัวนา

หมู่ที่ ๓ บ้านโบสถ์

หมู่ที่ ๗ บ้านกกกอก

หมู่ที่ ๔ บ้านนาตะไครก

หมู่ที่ ๘ บ้านกุดหิน

ได้ยกฐานะขึ้นเป็น“องค์การบริหารส่วนตำบลโคราชตำบลโคราช”โดยประกาศในราชกิจจานุเบกษา เล่มที่ ๑๑๖ ตอนพิเศษ ๘๒ ง ลงวันที่ ๑๕ ตุลาคม ๒๕๔๒ และให้มีผลตั้งแต่วันที่ ๑๔ ธันวาคม ๒๕๔๒ ตามพระราชบัญญัติสภาตำบลและองค์การบริหารส่วนตำบลโคราชตำบล พ.ศ. ๒๕๓๗ ครอบคลุมพื้นที่ในความรับผิดชอบขององค์การบริหาร ส่วนตำบลโคราช จำนวน ๘ หมู่บ้าน (ปัจจุบันองค์การบริหารส่วนตำบลโคราช ตำบลขนาดกลาง)



ที่ตั้งของหมู่บ้านในเขตองค์การบริหารส่วนตำบลโคราชตำบลโคราช อยู่ที่ หมู่ ๕ ตำบลโคราช อำเภอสว่างแดนดิน จังหวัดนครราชสีมา อยู่ทางทิศตะวันออกเฉียงเหนือของอำเภอสว่างแดนดิน โดยตำบลโคราชอยู่ห่างจากที่ว่าการอำเภอสว่างแดนดิน เป็นระยะทางประมาณ ๔.๕ กิโลเมตร

สำนักงานองค์การบริหารส่วนตำบลโคราชตำบลโคราช

ตั้งอยู่ที่ หมู่ ๕ บ้านหัวบึง ตำบลโคราช อำเภอสว่างแดนดิน จังหวัดนครราชสีมา

- โทรศัพท์ ๐ - ๔๔๐๐ - ๒๓๓๑

- โทรสาร ๐ - ๔๔๐๐ - ๒๓๓๑

๑. ด้านกายภาพ

เนื้อที่ องค์การบริหารส่วนตำบลโคราช มีพื้นที่รวมทั้งสิ้นประมาณ ๗.๒ ตารางกิโลเมตร หรือประมาณ ๔,๕๐๐ ไร่ โดยมีเนื้อที่แยกเป็นรายหมู่บ้านดังนี้

จำนวนหมู่บ้าน		หมู่บ้าน (ใส่เฉพาะตัวเลขเท่านั้น !!!)			
หมู่บ้านที่	ชื่อหมู่บ้าน	จำนวนครัวเรือน	ครัวเรือนเกษตร	พื้นที่การเกษตร	พื้นที่ทั้งหมด
๑	เมืองเก่า	162	101	500 ไร่	750 ไร่
๒	วังวน	82	52	500 ไร่	620 ไร่
๓	โบสถ์	113	75	550 ไร่	670 ไร่
๔	นาตะโคก	169	102	500 ไร่	700 ไร่
๕	หัวบึง	76	42	220 ไร่	350 ไร่
๖	หัวนา	66	38	700 ไร่	850 ไร่
๗	กกกอก	49	25	150 ไร่	300 ไร่
๘	กุดหิน	150	85	200 ไร่	260 ไร่
รวม	ทั้งหมด	867	344	3,055 ไร่	4,500 ไร่

๑.๒ ลักษณะภูมิประเทศ

ภูมิประเทศขององค์การบริหารส่วนตำบลโคราชตำบลโคราช ส่วนใหญ่เป็นที่ราบลุ่ม ตั้งอยู่ทางภาคตะวันออกเฉียงเหนือตอนล่าง มีลักษณะเป็นที่ราบลุ่ม ดินส่วนใหญ่เป็นดินเหนียวและดินร่วน ส่วนทางตอนใต้ของตำบลจะเป็นดินร่วนปนทราย มีลำน้ำสายหลักของเกษตรกรรมที่อาศัยอยู่ทางตอนเหนือไหลผ่าน คือ ลำตะคอง เป็นพื้นที่สำหรับที่อยู่อาศัยประมาณ ๕๐% เป็นพื้นที่สำหรับการเกษตร ๔๐ % และมีพื้นที่ส่วนอื่น ๕% มี ๓ ฤดูกาล (ฤดูร้อน ฤดูฝน ฤดูหนาว)

๑.๓ ลักษณะภูมิอากาศ

ลักษณะอากาศมีลักษณะร้อนชื้น อากาศเปลี่ยนแปลงไปตามฤดู ซึ่งมี ๓ ฤดู ดังนี้

ฤดูร้อน เริ่มตั้งแต่กลางเดือนกุมภาพันธ์ไปจนถึงกลางเดือนพฤษภาคม อากาศร้อนและแห้งแล้ง แต่บางครั้งอาจมีอากาศเย็น บางครั้งเกิดพายุฝนฟ้าคะนองและลมกระโชกแรงทำให้เกิดเหตุ วาตภัย หรืออาจมีลูกเห็บตก ก่อให้เกิดความเสียหายแก่ประชาชนทุกปี เรียกว่า “พายุฤดูร้อน” อากาศร้อน จะมีอุณหภูมิระหว่าง ๓๕ - ๓๙.๙ องศาเซลเซียส ร้อนจัด มีอุณหภูมิประมาณ ๔๐ องศาเซลเซียสขึ้นไป



ฤดูฝน เริ่มตั้งแต่กลางเดือนพฤษภาคม ฝนตกมากในช่วงเดือน พฤษภาคม – ตุลาคม เนื่องจากพื้นที่ องค์การบริหารส่วนตำบลโคราชตำบลโคราชมี่ลำน้ำ ลำตะคอง ไหลผ่านต้องรับน้ำจากพื้นที่อื่น (อำเภอสีคิ้ว และ อำเภอสูงเนิน) เป็นสาเหตุให้เกิดอุทกภัยบ่อยครั้ง และเคยเกิดอุทกภัยรุนแรงที่สุดในปี พ.ศ.๒๕๕๓ แต่บางปีก็อาจเกิด “ช่วงฝนทิ้งช่วง” ซึ่งอาจนานประมาณ ๑ – ๒ สัปดาห์หรืออาจเกิดขึ้นรุนแรงและมีฝนน้อยนานนับเดือน ในช่วงเดือนกรกฎาคม

ฤดูหนาว เริ่มตั้งแต่กลางเดือนตุลาคมถึงกลางเดือนกุมภาพันธ์ ในช่วงเดือนตุลาคมเป็นช่วงเปลี่ยนฤดู จากฤดูฝนเป็นฤดูหนาว อากาศแปรปรวนไม่แน่นอน และเริ่มมีอากาศเย็นหรืออาจยังมีฝนฟ้าคะนอง อากาศหนาว อุณหภูมิต่ำสุด ประมาณ ๘ องศา

๑.๔ ลักษณะของดิน

ลักษณะดินโดยทั่วไปส่วนใหญ่เป็นดินเหนียวและดินร่วน ส่วนทางตอนใต้ของตำบลจะเป็นดินร่วนปนทราย

๑.๕ ลักษณะของไม้และป่าไม้

ในเขตองค์การบริหารส่วนตำบลโคราชตำบลไม่มีป่าไม้ แต่มีต้นไม้ที่ชาวบ้านปลูกลักษณะของไม้เป็น ไม้ยืนต้น ผลัดใบ สวนไม้ผล และต้นไม้ที่เกิดขึ้นเองตามธรรมชาติ บริเวณหัวไร่ปลายนาและริมสองฝั่งลำตะคอง

๑.๖ ลักษณะของแหล่งน้ำ

มีแหล่งน้ำที่ใช้สำหรับ อุปโภค-บริโภค จำนวน ๕ แห่ง แหล่งน้ำทั้ง ๕ แห่งเคยเป็นแหล่งน้ำที่ เกิดขึ้นตามธรรมชาติและองค์การบริหารส่วนตำบลโคราชได้ดำเนินการปรับปรุงก่อสร้างขึ้นใหม่เพื่อเพียงพอกับการ อุปโภคและบริโภคของประชาชน ดังนี้

ลำห้วย	๑	แห่ง	สระน้ำ	๕	แห่ง
หนองน้ำ	๓	แห่ง	บ่อน้ำตื้น	๒	แห่ง
ลำคลอง	๒	แห่ง	บ่อบาดาล	๗	แห่ง
บึง	๑	แห่ง	อ่างเก็บน้ำ	-	แห่ง
แม่น้ำ	-	แห่ง	ฝาย	๔	แห่ง
อื่นๆ (ระบุ)	-	แห่ง	เหมือง	-	แห่ง

๒. ด้านการเมือง/การปกครอง

องค์การบริหารส่วนตำบลโคราชได้จัดตั้งหมู่บ้านในเขตองค์การบริหารส่วนตำบลโคราช มีทั้งหมด ๘ หมู่บ้าน แต่ละหมู่บ้านมีคณะกรรมการหมู่บ้าน มีผู้ใหญ่บ้าน/กำนัน ซึ่งเป็นตัวแทนของหมู่บ้าน ประชาชนมีส่วนร่วมในการจัดซื้อ จัดจ้างขององค์การบริหารส่วนตำบลโคราช ประชาชนให้ความร่วมมือด้านการเลือกตั้งเป็นอย่างดี มีการรณรงค์ ประชาสัมพันธ์ ให้ข้อมูลที่ถูกต้อง เกี่ยวกับข้อกฎหมายของการเลือกตั้งที่กระทำได้และทำไม่ได้ให้ประชาชนได้รับทราบ

ปัญหาต่างๆ ที่เกิดขึ้นขององค์การบริหารส่วนตำบลโคราชก็ได้พยายามแก้ไข โดยเรื่องจากการประชุมประชาคมท้องถิ่นทุก หมู่บ้านในเขตองค์การบริหารส่วนตำบลโคราช ในการจัดทำแผนพัฒนาองค์การบริหารส่วนตำบลโคราช จากผลการ ประชุมทุกครั้งที่องค์การบริหารส่วนตำบลโคราชจัดขึ้น มีประชาชนสนใจเข้าร่วมประชุมรวมทั้งแสดงความคิดเห็นที่ หลากหลาย ส่งผลให้องค์การบริหารส่วนตำบลโคราชดำเนินงานตามความต้องการของประชาชน และประชาชนได้รับ และมีส่วนร่วมในการพัฒนาองค์การบริหารส่วนตำบลโคราช นอกจากนี้ องค์การบริหารส่วนตำบลโคราช ได้จัด โครงการอบรมศึกษา ดูงาน ของคณะผู้บริหาร สมาชิกสภาองค์การบริหารส่วนตำบลโคราช พนักงานองค์การบริหาร ส่วนตำบลโคราช อสม. และกรรมการหมู่บ้าน ผู้นำชุมชน/ผู้นำท้องถิ่น โครงการอื่นๆ สำหรับประชาชนอีกหลาย โครงการ เพื่อนำความรู้และประสบการณ์ที่ได้รับมาพัฒนาองค์การบริหารส่วนตำบลโคราชให้เจริญเท่าเทียมกับ องค์การบริหารส่วนตำบลอื่นๆ และองค์การบริหารส่วนตำบลโคราชมีโครงการจัดซื้อเครื่องมือเครื่องใช้ในการปฏิบัติงาน ให้ทันสมัยและมีประสิทธิภาพ แต่โครงการบางโครงการต้องระงับไว้เนื่องจากข้อจำกัดด้านงบประมาณ มีอัตรากำลัง พนักงานองค์การบริหารส่วนตำบลโคราชจำกัด ไม่เพียงพอต่อการตอบสนองความต้องการของประชาชนในด้านบริการ

อาณาเขตขององค์การบริหารส่วนตำบลโคราชตำบลโคราช

ทิศเหนือ ติดต่อบ้านสูงเนิน ตำบลปูงชี้เหล็ก และตำบลไค้ยง อำเภอสูงเนิน จังหวัด นครราชสีมา โดยมีแนวเขตเริ่มต้นจากลำห้วยไผ่บริเวณบ้านหนองปลากระดี่ ติดกับบ้านกุดหิน ตำบลโคราช อำเภอ สูงเนิน บริเวณ พิกัด R S ๐๔๘๕๑๐ ไปทางทิศตะวันออกตามแนวลำตะคอง ระยะทางประมาณ ๖.๒๕ กิโลเมตร สิ้นสุดที่บริเวณลำตะคองเขตติดต่อระหว่างตำบลปูงชี้เหล็ก ตำบลโคราช ตำบลกุดจิกและตำบลไค้ยง อำเภอสูงเนิน จังหวัดนครราชสีมา บริเวณพิกัด R S ๐๔๗๕๑๖ รวมระยะทางด้านทิศเหนือประมาณ ๖.๒๕ กิโลเมตร

ทิศตะวันออก ติดต่อบ้านกุดจิก และตำบลไค้งยาง อำเภอสูงเนิน จังหวัดนครราชสีมา โดยมีแนวเขตเริ่มต้นจากลำตะคอง บริเวณพิกัด R S ๐๙๗๕๑๖ ไปทางทิศตะวันตกเฉียงใต้ตามแนวคั่นนาของราษฎรระยะทางประมาณ ๒ กิโลเมตร ถึงจุดเชื่อมที่คลองกุดจิกใกล้บริเวณบ้านคลองเก่า ตำบลโคราช บริเวณพิกัด R S ๐๘๙๕๐๒ สิ้นสุดที่ทางรถไฟทางทิศตะวันตกบ้านกุดจิก ห่างจากบ้านกุดจิกประมาณ ๑ กิโลเมตร บริเวณพิกัด R S ๐๘๕๔๙๓ รวมระยะทางด้านตะวันออกประมาณ ๓ กิโลเมตร

ทิศใต้ ติดต่อบ้านสูงเนิน อำเภอสูงเนิน จังหวัดนครราชสีมา โดยมีแนวเขตเริ่มต้นจากทางรถไฟบ้านกุดจิก บริเวณพิกัด R S ๐๘๕๔๙๓ ไปทางทิศตะวันตกสิ้นสุดที่ทางรถไฟ บริเวณพิกัด R S ๐๕๓๔๙๐ รวมระยะทางด้านทิศใต้ประมาณ ๓.๕ กิโลเมตร

ทิศตะวันตก ติดต่อบ้านสูงเนิน อำเภอสูงเนิน จังหวัดนครราชสีมา โดยมีแนวเขตเริ่มต้นจากทางรถไฟบริเวณพิกัด R S ๐๕๓๔๙๐ ไปทางทิศเหนือ ระยะทางประมาณ ๑ กิโลเมตร ถึงจุดเชื่อมบริเวณไร่ของราษฎรใกล้กับปราสาทโนนกู่ ตำบลโคราช บริเวณพิกัด R S ๐๕๑๔๙๙ ระยะทางประมาณ ๒ กิโลเมตร สิ้นสุดที่ลำห้วยไผ่ บริเวณบ้านหนองปลากระดี ตำบลบึงขี้เหล็ก ติดกับบ้านกุดหิน ตำบลโคราช บริเวณพิกัด R S ๐๔๘๕๑๐ รวมระยะทางด้านทิศตะวันตกประมาณ ๓ กิโลเมตร

๒.๑ การเลือกตั้ง

องค์การบริหารส่วนตำบลโคราชได้แบ่งเขตการเลือกตั้งนายกองค์การบริหารส่วนตำบลโคราช เป็น ๑ เขตเลือกตั้ง สมาชิกสภาองค์การบริหารส่วนตำบลโคราช ออกเป็นหมู่บ้านละ ๒ ท่าน จำนวน ๘ หมู่บ้าน รวมมีสมาชิกสภาองค์การบริหารส่วนตำบลโคราช ๑๖ ท่าน

ประชาชนในเขตองค์การบริหารส่วนตำบลโคราชตำบลโคราชส่วนใหญ่ร่วมกิจกรรมทางการเมืองเสมอมาและประชาชนในเขตองค์การบริหารส่วนตำบลโคราชยังมีส่วนร่วมในการบริหารงาน การช่วยเหลืองานองค์การบริหารส่วนตำบลโคราช เสนอแนะในกิจกรรมขององค์การบริหารส่วนตำบลโคราชในการดำเนินงานต่างๆ เช่น การประชุมประชาคมในการจัดแผนพัฒนาองค์การบริหารส่วนตำบลโคราชประชุมประชาคมแก้ไขปัญหาความยากจน ฯลฯ

ปัจจุบันนายกองค์การบริหารส่วนตำบลและสมาชิกมาจากคำสั่ง คสช. และปัจจุบันยังไม่มีเลือกตั้ง

๒.๑ เขตการปกครองส่วนท้องถิ่น

องค์การบริหารส่วนตำบลโคราช ประกอบด้วยการปกครองพื้นที่ ๘ หมู่บ้าน มีสมาชิกสภาองค์การบริหารส่วนตำบล ๑๖ คน นายกองค์การบริหารส่วนตำบล ๑ คน รองนายกองค์การบริหารส่วนตำบล ๑ คน และเลขานุการนายกองค์การบริหารส่วนตำบล ๑ คน

ผู้บริหารองค์การบริหารส่วนตำบลโคราช ประกอบด้วย

๑. นายสุชาติ ยาวิเศษณ์	นายกองค์การบริหารส่วนตำบลโคราช
๒. นายวิจิตต์ ปอยสูงเนิน	รองนายกองค์การบริหารส่วนตำบลโคราช
๓. นายกฤษณะ หุนสูงเนิน	รองนายกองค์การบริหารส่วนตำบลโคราช
๔. นางสาวกัลยาณี นวมสันเทียะ	เลขานุการนายกองค์การบริหารส่วนตำบลโคราช

ฝ่ายสภาองค์การบริหารส่วนตำบลโคราช ประกอบด้วย

๑. นายพัฒนา สุพิน	ประธานสภาอบต.โคราช/สมาชิกสภาฯ หมู่ ๘
๒. นางถนอมจิต จิตตวชิรานนท์	รองประธานอบต.โคราช/สมาชิกสภาฯ หมู่ ๓
๓. นางภิญโญ ศิลปะ	เลขานุการสภาอบต.โคราช/ปลัด อบต.โคราช

สมาชิกสภาองค์การบริหารส่วนตำบลโคราช ประกอบด้วย

๑. นายสำเริง พูนสูงเนิน	สมาชิกสภาองค์การบริหารส่วนตำบลโคราช หมู่ ๑
๒. นายสมพงษ์ พงษ์สูงเนิน	สมาชิกสภาองค์การบริหารส่วนตำบลโคราช หมู่ ๒
๓. นายนายอ่อง บุญสูงเนิน	สมาชิกสภาองค์การบริหารส่วนตำบลโคราช หมู่ ๔
๔. นายปราโมทย์ กรุ่มสูงเนิน	สมาชิกสภาองค์การบริหารส่วนตำบลโคราช หมู่ ๕
๕. นางปราณี แยกสูงเนิน	สมาชิกสภาองค์การบริหารส่วนตำบลโคราช หมู่ ๖
๖. นายประเดิม อุลินันท์	สมาชิกสภาองค์การบริหารส่วนตำบลโคราช หมู่ ๗

๒.๑ เขตการปกครองส่วนท้องถิ่น

จำนวนหมู่บ้านในส่วนตำบลโคราช มี ๘ หมู่บ้าน แบ่งเขตการปกครองดังนี้

หมู่บ้านที่ ๑	หมู่บ้านเมืองเก่า	นางสาวกัลยา สงครามภักดี	ผู้ใหญ่บ้าน หมู่ที่ ๑
หมู่บ้านที่ ๒	หมู่บ้านวังวน	นายวินัย สุขนิรันดร์	ผู้ใหญ่บ้าน หมู่ที่ ๒
หมู่บ้านที่ ๓	หมู่บ้านโบสถ์	นายหล่า สนสูงเนิน	กำนันตำบลโคราช
หมู่บ้านที่ ๔	หมู่บ้านนาตะโครก	นายวิรัตน์นันท์ มิ่งเมือง	ผู้ใหญ่บ้าน หมู่ที่ ๔
หมู่บ้านที่ ๕	หมู่บ้านหัวบึง	นางจำเนียร อุลิศนันท์	ผู้ใหญ่บ้าน หมู่ที่ ๕
หมู่บ้านที่ ๖	หมู่บ้านห้วยนา	นายอาตุล จอสูงเนิน	ผู้ใหญ่บ้าน หมู่ที่ ๖
หมู่บ้านที่ ๗	หมู่บ้านกกกอก	นางรุ่งฤดี ปอยสูงเนิน	ผู้ใหญ่บ้าน หมู่ที่ ๗
หมู่บ้านที่ ๘	หมู่บ้านกุดหิน	นายบุญมา คำแสน	ผู้ใหญ่บ้าน หมู่ที่ ๘

๓. ประชากร

๓.๑ ข้อมูลเกี่ยวกับจำนวนประชากร

จำนวนหมู่บ้าน	<input type="text" value="8"/>	หมู่บ้าน (ใส่เฉพาะตัวเลขเท่านั้น !!!)			
หมู่บ้านที่	ชื่อหมู่บ้าน	จำนวนครัวเรือน	ชาย	หญิง	รวม
๑	เมืองเก่า	170 ครัวเรือน	246 คน	256 คน	502 คน
๒	วังวน	83 ครัวเรือน	135 คน	170 คน	305 คน
๓	โบสถ์	116 ครัวเรือน	161 คน	180 คน	341 คน
๔	นาตะโครก	185 ครัวเรือน	179 คน	200 คน	379 คน
๕	หัวบึง	77 ครัวเรือน	132 คน	116 คน	248 คน
๖	ห้วยนา	66 ครัวเรือน	84 คน	98 คน	182 คน
๗	กกกอก	52 ครัวเรือน	89 คน	94 คน	183 คน
๘	กุดหิน	153 ครัวเรือน	234 คน	266 คน	500 คน
รวม	ทั้งหมด	902 ครัวเรือน	1,260 คน	1,384 คน	2,640 คน

๓.๒ ช่วงอายุและจำนวนประชากร

องค์การบริหารส่วนตำบลโคราชตำบลโคราช อ.โคราช จ.นครราชสีมา			
	ชาย	หญิง	หมายเหตุ
จำนวนประชากรเยาวชน	256 คน	226 คน	อายุต่ำกว่า 18 ปี
จำนวนประชากร	773 คน	844 คน	อายุ 18-60 ปี
จำนวนประชากรผู้สูงอายุ	234 คน	314 คน	อายุมากกว่า 60 ปี
รวม	1,263 คน	1,384 คน	ทั้งสิ้น 2,620 คน

๔. สภาพทางสังคม

๔.๑ การศึกษา

จากการสำรวจข้อมูลพื้นฐานพบว่า ประชากรอายุ ๑๕ – ๖๐ ปีเต็ม ร้อยละ ๙๙ อ่าน เขียนภาษาไทย และคิดเลขอย่างง่ายได้ เด็กอายุ ๖ – ๑๘ ปี ร้อยละ ๘๐ ได้รับการศึกษาภาคบังคับ ๑๒ ปี ได้เรียนต่อชั้นมัธยมศึกษาปีที่ ๖ หรือเทียบเท่า และที่ไม่ได้เรียนต่อมีงานทำ ร้อยละ ๓๐ ด้านการศึกษาอยู่ในเกณฑ์ที่ดี ปัญหาคือ ยังไม่สามารถที่จะแข่งขันกับเมืองใหญ่ๆ ได้ การแก้ปัญหาขององค์การบริหารส่วนตำบลโคราช ได้จัดกิจกรรมให้กับเด็ก และเยาวชนในการจัดอบรมส่งเสริมทักษะ เพิ่มพูนความรู้ และประสบการณ์ และร่วมกันจัดกิจกรรมต่างๆ กับทางชุมชน การศึกษา ข้อมูล ณ ปัจจุบัน

สังกัด	สพฐ.	องค์การบริหารส่วนตำบลโคราช ตำบลโคราช
๑. ศูนย์พัฒนาเด็กเล็กองค์การบริหารส่วนตำบลโคราช ตำบลโคราช		- แห่ง
- จำนวนครูผู้ดูแลเด็ก	-	- คน
- จำนวนผู้ดูแลเด็ก	-	- คน
- จำนวนนักเรียน	-	- คน
๒. โรงเรียนสังกัด สพฐ. ในพื้นที่องค์การบริหารส่วน ตำบลโคราช	- แห่ง	
๒.๑ โรงเรียนหมู่บ้านโคราช	- คน	
ระดับก่อนประถมศึกษา	- ห้อง	
- จำนวนครู	- คน	
- จำนวนห้องเรียน		
- จำนวนนักเรียน	- คน	
๒.๒ ระดับประถมศึกษา	- คน	
- จำนวนครู	- คน	
- จำนวนห้องเรียน		
- จำนวนนักเรียน		

๔.๒ สาธารณสุข

จากการสำรวจข้อมูลพื้นฐานพบว่า ประชาชนกรส่วนมากมีสุขภาพที่ดี มีการคัดกรองสุขภาพให้กับประชาชนกลุ่มเสี่ยง โรคที่มักเกิดแก่ประชากรในหมู่บ้าน เช่นกัน ได้แก่ โรคความดัน เบาหวาน โรคเอดส์ โรคไข้เลือดออก มือ-ปาก-เท้าในเด็ก และโรคอื่นๆอีกมาก มีสถิติเข้ารับการรักษาพยาบาล ปัญหาคือประชาชนบางราย ไม่ยอมไปคัดกรองหรือตรวจสุขภาพประจำปี



การแก้ไขปัญหา คือ องค์การบริหารส่วนตำบลโคราชและหน่วยงานสาธารณสุข โรงพยาบาล ได้จัดกิจกรรมร่วมมือกันรณรงค์ให้หมู่บ้านเห็นความสำคัญในเรื่องนี้ซึ่งก็ได้ผลในระดับหนึ่ง ประชาชนให้ความร่วมมือเป็นอย่างดี แต่ต้องเป็นการดำเนินการอย่างต่อเนื่องเป็นประจำทุกปี จากการสำรวจข้อมูลพื้นฐาน บางครัวเรือนไม่ได้กินอาหารที่ถูกสุขลักษณะ การใช้ยาเพื่อบำบัดอาการเจ็บป่วยที่ไม่เหมาะสม การออกกำลังกายยังไม่สม่ำเสมอ และประชากรส่วนมากไม่ได้รับการตรวจสุขภาพ ปัญหาเหล่านี้้องค์การบริหารส่วนตำบลโคราชพยายามอย่างยิ่งที่จะแก้ไข โดยร่วมมือกับโรงพยาบาล สาธารณสุข จัดกิจกรรมเพื่อแก้ไขปัญหา

(๑) หน่วยงานด้านสาธารณสุข

- โรงพยาบาลในเขตพื้นที่ สังกัดกระทรวงสาธารณสุข จำนวน ๑ แห่ง
เตียงคนไข้ จำนวน - เตียง
- ศูนย์บริการสาธารณสุข จำนวน - แห่ง
- คลินิกเอกชน จำนวน - แห่ง

(๒) สถานการณ์/ปัญหาสุขภาพ (ตำบลโคราช)

ลำดับที่	โรค ที่ต้องเฝ้าระวังทางด้านระบาดวิทยา	ผู้ป่วย (ราย)	ผู้เสียชีวิต (ราย)
๑	โรคอหิวาตกโรค	-	-
๒	โรคอุจจาระร่วง	๒๖	-
๓	โรคระบบทางเดินอาหาร อาหารเป็นพิษ	๔	-
๔	โรคมาลาเรีย	-	-
๕	โรคไข้เลือดออก	๑	-
๖	โรคฉี่หนู	๒	-
๗	โรคไข้หวัดใหญ่	๑๑	-
๘	โรคปอดบวม	๑๑	-
๙	โรคตาแดง	-	-
๑๐	โรคคางทูม	-	-
๑๑	โรคสงสัยหูดับ	-	-
๑๒	โรคหนองใน	-	-
๑๓	โรคไข้ไม่ทราบสาเหตุ	-	-
๑๔	โรคมือเท้าปาก	๕	-
๑๕	โรคอีสุกอีใส	-	-
๑๖	โรคโควิด-๑๙	๕๕๐	-
หมายเหตุ	มีผู้ป่วยติดเตียง	๑๖	-

๔.๓ อาชญากรรม

องค์การบริหารส่วนตำบลโคราชไม่มีเหตุอาชญากรรมเกิดขึ้น แต่มีเหตุการณ์ลักขโมยทรัพย์สินประชาชน และทรัพย์สินของราชการ โดยเฉพาะฝาปิดรางระบายน้ำ ซึ่งองค์การบริหารส่วนตำบลโคราชก็ได้ดำเนินการป้องกันการเกิดเหตุดังกล่าว จากการสำรวจข้อมูลพื้นฐานพบว่า ส่วนมากครัวเรือนมีการป้องกันอุบัติเหตุอย่างถูกวิธี มีความปลอดภัยในชีวิตและทรัพย์สิน ปัญหาคือจากข้อมูลที่สำรวจพบว่า วิธีการแก้ปัญหาขององค์การบริหารส่วนตำบลโคราชที่สามารถดำเนินการได้ตามอำนาจหน้าที่และงบประมาณที่มีอยู่อย่างจำกัด คือการติดตั้งไฟส่องสว่างสาธารณะในจุดที่เป็นที่สาธารณะ ติดตั้งสัญญาณป้ายจราจรทางร่วมทางแยก ติดตั้งกระชกโค้งนูนและลูกศรบอกทาง รวมทั้งได้ตั้งจุดตรวจ จุดสกัด จุดบริการ ในช่วงเทศกาลที่มีวันหยุดหลายวันเพื่ออำนวยความสะดวกให้กับประชาชน แต่ปัญหาที่พบเป็นประจำคือการลักทรัพย์ในยามวิกาล การบุกรุกที่สาธารณะ ส่วนการทะเลาะวิวาท การดื่มสุรา การพนัน การรวมกลุ่มกันของวัยรุ่นขับรถเสียงดัง โดยเฉพาะในสถานที่จัดงานดนตรี งานมหรสพ เป็นปัญหาที่หมู่บ้านได้รับผลกระทบเป็นอย่างมาก การแก้ไขปัญหา คือการแจ้งเตือนให้ผู้ปกครองดูแลบุตรหลานของตน ประชาสัมพันธ์ให้ทราบถึงผลกระทบผลเสียหาย และโทษที่ได้รับจากการเกิดเหตุทะเลาะวิวาท การขอความร่วมมือไปยังผู้นำ การขอกำลังจาก ตำรวจ ผู้นำ อปพร. เพื่อระงับเหตุไม่ให้เกิดความรุนแรง แต่จะไม่ให้เกิดขึ้นเลยยังเป็นปัญหาที่ปัจจุบันไม่สามารถที่จะแก้ไขได้ ทั้งที่มีการร่วมมือกันหลายฝ่าย เป็นเรื่องที่ทางองค์การบริหารส่วนตำบลโคราชจะต้องหาวิธีที่จะแก้ไขปัญหานี้ให้กับประชาชนต่อไปตามอำนาจหน้าที่ที่สามารถดำเนินการได้

๔.๔ ยาเสพติด

ปัญหายาเสพติดในหมู่บ้านขององค์การบริหารส่วนตำบลโคราช เนื่องจากตำบลโคราชมีพื้นที่ติดต่อกับโรงงานอุตสาหกรรม มีประชากรแฝงรวมถึงแรงงานต่างด้าวเข้ามาขายแรงงานและพักอาศัยในพื้นที่จำนวนหนึ่ง จากการที่ทางสถานีตำรวจภูธรสูงเนินได้แจ้งให้กับองค์การบริหารส่วนตำบลโคราชทราบนั้นพบว่าในเขตองค์การบริหารส่วนตำบลโคราชมีผู้ที่ติดยาเสพติดแต่เมื่อเทียบกับพื้นที่อื่นถือว่าน้อย และพบผู้เสพยาที่ผันตัวเองมาเป็นผู้ค้า เนื่องจาก การชักจูงของผู้ที่เคยต้องโทษในคดียาเสพติดนอกพื้นที่ แต่ก็ไม่พ้นสายตาของทางเจ้าหน้าที่รัฐที่มีการบูรณาการ ประสานงานร่วมกันในการจับกุมผู้ค้าและนำ ผู้เสพยาซึ่งเป็นผู้ป่วยไปเข้ารับการรักษาโดยสมัครใจ เหตุผลก็เนื่องมาจากว่า ได้รับความร่วมมือกับทางผู้นำชุมชน/ผู้นำท้องถิ่น หน่วยงานขององค์การบริหารส่วนตำบลโคราช ตำรวจ ทหาร รพ.สต.เมืองเก่า อ.ป.พ.ร. และประชาชน ผู้ปกครอง ที่ช่วยสอดส่องดูแลอยู่เป็นประจำ การแก้ไขปัญหาขององค์การบริหารส่วนตำบลโคราชสามารถทำได้เฉพาะตามอำนาจหน้าที่เท่านั้น เช่น การณรงค์ การประชาสัมพันธ์ การแจ้งเบาะแส การฝึกอบรมให้ความรู้ ถ้านอกเหนือจากอำนาจหน้าที่ ก็เป็นเรื่องของอำเภอหรือตำรวจแล้วแต่กรณี ทั้งนี้ องค์การบริหารส่วนตำบลโคราชก็ได้ให้ความร่วมมือมาโดยตลอด

ตามที่องค์การบริหารส่วนตำบลโคราชตำบลโคราช ได้ดำเนินโครงการสำรวจข้อมูลพื้นฐานในเขต องค์การบริหารส่วนตำบลโคราชตำบลโคราช ประจำปีงบประมาณ พ.ศ. ๒๕๖๔ เพื่อนำผลการสำรวจมาพิจารณาแก้ไขปัญหาที่เกิดขึ้นให้แก่หมู่บ้าน ผลการสำรวจพบว่าประชาชนในเขตองค์การบริหารส่วนตำบลโคราชพบว่า ประชากรที่สูบบุหรี่ จำนวน ๑๘๘ คน ดื่มสุรา ๑๐๖ คน เสี่ยงสารเสพติด ๓๕ คน

๔.๕ การสังคมสงเคราะห์

องค์การบริหารส่วนตำบลโคราชได้ดำเนินการด้านสังคมสงเคราะห์ ดังนี้

๑. ดำเนินการจ่ายเบี้ยยังชีพให้กับผู้สูงอายุ ผู้พิการ และผู้ป่วยเอดส์
๒. รับลงทะเบียนและประสานโครงการเงินอุดหนุนเพื่อการเลี้ยงดูเด็กแรกเกิด
๓. ประสานการทำบัตรผู้พิการ
๔. ตั้งโครงการช่วยเหลือผู้ยากจน ยากไร้ รายได้น้อย และผู้ด้อยโอกาสไร้ที่พึ่ง
๕. ตั้งโครงการปรับปรุงซ่อมแซมบ้านผู้ยากไร้ (พิการและสูงอายุ)

๕. ระบบบริการพื้นฐาน

ในเขตองค์การบริหารส่วนตำบลโคราชมีระบบบริการพื้นฐาน ดังนี้

๕.๑ การไฟฟ้า

การขยายเขตไฟฟ้า ปัจจุบันมีไฟฟ้าใช้ทุกครัวเรือน คิดเป็น ๑๐๐ เปอร์เซ็นต์ ปัญหาคือไฟฟ้าส่องสว่างทางหรือที่สาธารณะยังไม่สามารถดำเนินการครอบคลุมพื้นที่ได้ทั้งหมด เนื่องจากงบประมาณที่มีอยู่อย่างจำกัด พื้นที่ที่มีความต้องการให้ติดตั้งไฟฟ้าส่องสว่างนั้นยังไม่เป็นที่สาธารณะ องค์การบริหารส่วนตำบลโคราชจึงไม่สามารถดำเนินการได้เช่นเดียวกับถนน การแก้ปัญหาคือ ประสานความร่วมมือกันหลายๆ ฝ่าย เพื่อที่จะทำความเข้าใจกับประชาชนในพื้นที่ และวิธีการที่จะดำเนินการแก้ไขอย่างไร ทั้งนี้ องค์การบริหารส่วนตำบลโคราชก็ได้ตั้งงบประมาณในส่วนนี้ไว้แล้ว และได้แจ้งประชาสัมพันธ์ให้ประชาชนได้รับทราบถึงเหตุผลเพื่อที่จะได้ช่วยกันแก้ไขปัญหาให้กับหมู่บ้าน ปัจจุบันในเขตองค์การบริหารส่วนตำบลโคราชมีไฟฟ้าใช้

๕.๒ การประปา

การประปา องค์การบริหารส่วนตำบลโคราชมีกิจการประปาเป็นขององค์การบริหารส่วนตำบลโคราชเอง และมีประปาภูมิภาค สามารถให้บริการได้ครอบคลุมทุกหลังคาเรือน คิดเป็น ๑๐๐ เปอร์เซ็นต์ และมีน้ำใช้ตลอดทั้งปี ปัญหาคือ มีข้อร้องเรียนเรื่องน้ำประปาขุ่นบ่อยครั้ง สาเหตุเนื่องจากเป็นท่อประปาเก่าเกิดการตกตะกอนของน้ำ และไม่มีแหล่งน้ำดิบในการผลิตประปาต้องขอใช้จากพื้นที่อื่นทำให้มีค่าใช้จ่ายมาก ประปาขององค์การบริหารส่วนตำบลโคราชยังไม่สามารถที่จะผลิตเป็นน้ำประปาสำหรับบริโภคได้ ต้องใช้งบประมาณสูงมากในการดำเนินการ ปัจจุบันองค์การบริหารส่วนตำบลโคราชยังไม่ประสบปัญหาการขาดแคลนน้ำสามารถที่จะจัดหาน้ำดิบสำหรับผลิตประปาให้หมู่บ้านได้ การแก้ปัญหาคือ การลงพื้นที่ดำเนินการแก้ไขตามจุดที่เกิดปัญหาในทันที การพิจารณาโครงการต่างๆ ที่ไม่สามารถดำเนินการได้นั้น เช่น โครงการก่อสร้างโรงสูบน้ำจ่ายสารเคมีและเก็บสารเคมีการประปา ฯลฯ

องค์การบริหารส่วนตำบลโคราชก็ได้นำบรรจุในแผนพัฒนาท้องถิ่นเพื่อที่จะพิจารณาดำเนินการในปีต่อไป เมื่อมีงบประมาณและความจำเป็นก็สามารถดำเนินการได้ต่อเนื่อง เพื่อตอบสนองต่อความต้องการของประชาชนต่อไป ปัจจุบันประชาชนมีประปาใช้ ดังนี้

- (๑) จำนวนครัวเรือนที่ใช้น้ำประปา ๗๘๓ หลังคาเรือน
- (๒) หน่วยงานเจ้าของกิจการประปา
 - (๒.๑) ขององค์การบริหารส่วนตำบลโคราชตำบลโคราช ๑ แห่ง
 - (๒.๒) การประปาส่วนภูมิภาค สาขาสีคิ้ว ๑ แห่ง

- (๓) ปริมาณการใช้น้ำประปาเฉลี่ย ๕๐๐ - ๕๕๐ ลบ.ม. ต่อวัน
(๔) แหล่งน้ำดิบที่ใช้ผลิตน้ำประปาได้จาก
- | | |
|-------------------|------------------------|
| ลำตะคอง | (/) |
| สระน้ำบึงนาตะโครก | (/) (แหล่งน้ำผิวดิน) |
| แหล่งน้ำใต้ดิน | (-) |

๕.๓ โทรศัพท

- (๑) จำนวนโทรศัพท์สาธารณะในเขตพื้นที่ จำนวน - หมายเลข
(๒) จำนวนชุมสายโทรศัพท์จำนวน จำนวน - ชุมสาย
(๓) ที่ทำการไปรษณีย์โทรเลข จำนวน - แห่ง
(๕) หอกระจายข่าวในพื้นที่ให้บริการได้ครอบคลุมร้อยละ ๘๐ ของพื้นที่องค์การบริหารส่วนตำบล

โคราช

๕.๔ ไปรษณีย์หรือการสื่อสารหรือการขนส่ง และวัสดุ ครุภัณฑ์

(๑) ไม่มีไปรษณีย์ประจำตำบล แต่ใช้บริการไปรษณีย์สาขา อำเภอสูงเนิน และสาขากุดจิก จำนวน ๒ แห่ง ให้บริการ เวลา ๐๘.๐๐ - ๑๖.๐๐ น. ในวันจันทร์ - เสาร์ (วันเสาร์ครึ่งวัน) หยุดวันอาทิตย์ และบริษัทรับส่งพัสดุของเอกชน จำนวน ๒ ราย

(๒) ไม่มีรถประจำทางสาธารณะ แต่มีรถบริการ รับ - ส่ง นักเรียน ให้บริการในเขตพื้นที่ตำบลโคราช และรถจากต่างตำบล (ตำบลลุงชีเหล็ก) ให้บริการช่วง เช้า และ เย็น ในวันจันทร์ - ศุกร์

๕.๕ เส้นทางคมนาคม

ในเขตองค์การบริหารส่วนตำบลโคราชมียุทธศาสตร์คมนาคมในพื้นที่องค์การบริหารส่วนตำบลโคราชที่เป็นถนนคอนกรีตเสริมเหล็ก ร้อยละ ๗๐ เป้าหมายคือต้องการให้ได้มากกว่านี้หรือร้อยละ ๑๐๐ โดยผู้บริหารมีนโยบายที่จะดำเนินการก่อสร้างถนนคอนกรีตเสริมเหล็กทุกสาย ปัญหาคือ องค์การบริหารส่วนตำบลโคราชไม่สามารถดำเนินการได้เนื่องจากพื้นที่ไม่ได้อยู่ในความรับผิดชอบขององค์การบริหารส่วนตำบลโคราช บางเส้นทางยังไม่เป็นที่สาธารณะ จะดำเนินการได้ก็ต่อเมื่อต้องเป็นที่สาธารณะ ปัจจุบันองค์การบริหารส่วนตำบลโคราชมียุทธศาสตร์คมนาคมดังนี้

(๑) การคมนาคม การจราจร

เส้นทางคมนาคมที่ใช้ติดต่อในเขตองค์การบริหารส่วนตำบลโคราชและพื้นที่ใกล้เคียงมีดังนี้

๑.๑) ทางหลวงแผ่นดิน ไม่มี

๑.๒) สะพาน จำนวน ๕ สะพาน

๑.๓) การจัดการขนส่งมวลชน ประกอบด้วย

- รถโดยสารประจำทาง ไม่มี

- รถไฟ (รฟท.) มีถนนสายทางตัดผ่านทางรถไฟ จำนวน ๓ สายทางมีที่กั้น

อัตโนมัติ ทั้ง ๓ สายทาง ไม่มีสถานี รถไฟในพื้นที่ ต้องไปโดยสารที่สถานี รถไฟสูงเนิน และสถานีรถไฟกุดจิก

- ในอนาคตรถไฟ (รฟท.) ได้เริ่มดำเนินการก่อสร้าง เส้นทางเดินรถไฟรางคู่ และ

รถไฟความเร็วสูง พร้อมจุดข้ามในพื้นที่แล้ว



๑.๔) ถนน

- ถนนในความรับผิดชอบของกรมทางหลวง - จำนวน - สาย
- สภาพถนน คอนกรีต จำนวน - สาย ระยะทาง - กม.
- แอสฟัลต์ติก จำนวน - สาย ระยะทาง - กม.
- ลาดยาง จำนวน - สาย ระยะทาง - กม.
- ลูกรัง จำนวน - สาย ระยะทาง - กม.
- ถนนในความรับผิดชอบของทางหลวงชนบท จำนวน ๑ สาย
- สภาพถนน คอนกรีต จำนวน - สาย ระยะทาง - กม.
- แอสฟัลต์ติก จำนวน ๔ สาย ระยะทาง ๔.๕ กม.
- ลาดยาง จำนวน - สาย ระยะทาง - กม.
- ลูกรัง จำนวน - สาย ระยะทาง - กม.
- ถนนในความรับผิดชอบขององค์การบริหารส่วนจังหวัด จำนวน ๓ สาย
- สภาพถนน คอนกรีต จำนวน - สาย ระยะทาง - กม.
- แอสฟัลต์ติก จำนวน - สาย ระยะทาง - กม.
- ลาดยาง จำนวน ๓ สาย ระยะทาง ๕.๐๔๑ กม.
- ลูกรัง จำนวน - สาย ระยะทาง - กม.
- ถนนในความรับผิดชอบของกรมโยธาธิการและผังเมือง จำนวน ๑ สาย
- สภาพถนน คอนกรีต จำนวน - สาย ระยะทาง - กม.
- แอสฟัลต์ติก จำนวน ๑ สาย ระยะทาง ๑.๓๘๓ กม.
- ลาดยาง จำนวน - สาย ระยะทาง - กม.
- ลูกรัง จำนวน - สาย ระยะทาง - กม.
- ถนนในความรับผิดชอบของทางหลวงท้องถิ่น จำนวน ๕๘ สาย
- สภาพถนน คอนกรีต จำนวน ๔๙ สาย ระยะทาง ๑๘.๗๐๐ ม.
- แอสฟัลต์ติก จำนวน ๒ สาย ระยะทาง ๓.๐๙๗ กม.
- ลาดยาง จำนวน ๔ สาย ระยะทาง ๕.๕๔๒ กม.
- ลูกรัง จำนวน ๓ สาย ระยะทาง ๐.๘๘๖ กม.
- ถนนของท้องถิ่นองค์การบริหารส่วนตำบลโคราชตำบลโคราช จำนวน ๕๖ สาย
- สภาพถนน คอนกรีต จำนวน ๔๙ สาย ระยะทาง ๑๘.๗๐๐ ม.
- แอสฟัลต์ติก จำนวน - สาย ระยะทาง - กม.
- ลาดยาง จำนวน ๔ สาย ระยะทาง ๕.๕๔๒ กม.
- ลูกรัง จำนวน ๓ สาย ระยะทาง ๐.๘๘๖ กม.



๒. ระบบเศรษฐกิจ

๒.๑ การเกษตร

ประชากรในเขตองค์การบริหารส่วนตำบลโคราช ร้อยละ ๗๐ ประกอบอาชีพเกษตรกรรมและทำสวนผลไม้ ผลผลิตทางการเกษตรที่สำคัญ ได้แก่ ข้าว มันสำปะหลัง อ้อย ส้มโอ ฝรั่ง กล้วย ดังนี้.-

- อาชีพเกษตรกรรมและทำสวน ร้อยละ ๗๐ ของจำนวนประชากรทั้งหมด
- อาชีพรับจ้าง ร้อยละ ๑๕ ของจำนวนประชากรทั้งหมด
- อาชีพเลี้ยงสัตว์ ร้อยละ ๕ ของจำนวนประชากรทั้งหมด
- อาชีพค้าขาย ร้อยละ ๕ ของจำนวนประชากรทั้งหมด
- อาชีพรับราชการ ร้อยละ ๒ ของจำนวนประชากรทั้งหมด
- อาชีพอื่นๆ ร้อยละ ๓ ของจำนวนประชากรทั้งหมด

๖.๒ การประมง

ในเขตองค์การบริหารส่วนตำบลโคราชไม่มีการประมง แต่มีการประกอบอาชีพเลี้ยงปลา และหาปลาตามลำตะคอง เป็นรายได้เสริม

๖.๓ การปศุสัตว์

- เป็นการประกอบกิจการในลักษณะเลี้ยงในครัวเรือนเป็นอาชีพหลักและอาชีพเสริม เช่น การเลี้ยงไก่ เป็ด โค สุกร กระจับปี่ ปลา จำนวนสัตว์ในพื้นที่โดยประมาณ และมีสัตว์เลี้ยงประจำบ้าน เช่น สุนัข แมว

โค	๑๕๕	ตัว	กระจับปี่	๑๕	ตัว	สุกร	๖๐	ตัว
เป็ด	๕๒๑	ตัว	ไก่	๕๐๐	ตัว	ปลา	๑๐๐,๐๐๐	ตัว
สัตว์เลี้ยง	สุนัข	๕๖๓	ตัว	แมว	๒๔๕	อื่นๆ	๑๐,๐๐๐	ตัว

๖.๔ การบริการ

โรงแรม	-	แห่ง
ร้านอาหาร	๓	แห่ง
โรงพยาบาล	-	แห่ง
ห้องพัก	๓	แห่ง
บ้านเช่า	๖	แห่ง
สถานีขนส่ง	-	แห่ง
ร้านเกมส์	-	แห่ง

๖.๕ การท่องเที่ยว

ในเขตองค์การบริหารส่วนตำบลโคราชนิมีแหล่งท่องเที่ยว เป็นโบราณสถาน และสถานที่ท่องเที่ยวธรรมชาติ แต่ได้ส่งเสริมการท่องเที่ยวให้เกิดขึ้นในหมู่บ้าน เช่น การท่องเที่ยวแบบชมวิถีชีวิตของคนในชุมชน (ตามปรัชญาเศรษฐกิจพอเพียง) การจัดงานประเพณีต่างๆ การจัดสร้างสวนสาธารณะสำหรับใช้พักผ่อนหย่อนใจและออกกำลังกาย

๖.๖ อุตสาหกรรม

- บริษัทสีมาอิเล็กทรอนิกส์ จำกัด
- จำนวนกิจการอุตสาหกรรมขนาดเล็ก (โรงสีขนาดเล็ก) จำนวน ๑ แห่ง
- รับทำจัดเลี้ยงโต๊ะจีน

๖.๗ การพาณิชย์และกลุ่มอาชีพ

การพาณิชย์

ธนาคาร	-	แห่ง	สถานีบริการน้ำมัน	-	แห่ง
บริษัท	๑	แห่ง	ศูนย์การค้า/ห้างสรรพสินค้า	-	แห่ง
ห้างหุ้นส่วนจำกัด	-	แห่ง	ตลาดสด	-	แห่ง
ร้านค้าต่างๆ	๔๗	แห่ง	โรงฆ่าสัตว์	-	แห่ง
ซูเปอร์มาร์เก็ต	-	แห่ง	ร้านค้าชุมชน	๒	แห่ง
ร้านค้าประชารัฐ(ร้านมังกะใหม่)	๑	แห่ง			

กลุ่มอาชีพ

มีกลุ่มอาชีพ จำนวน ๒ กลุ่ม

- | | |
|-----------------|---------------------------|
| ๑. กลุ่มโต๊ะจีน | ๕. กลุ่มดอกไม้จันทน์ |
| ๒. กลุ่มไม้กวาด | ๖. กลุ่มเกษตรกรนาแปลงใหญ่ |
| ๓. กลุ่มจักรสาน | ๗. กลุ่มข้าวหอมข้าวเม่า |
| ๔. กลุ่มส้มโอ | ๘. กลุ่มนวดแผนไทย |



๖.๘ แรงงาน

จากการสำรวจข้อมูลพื้นฐานพบว่า ประชากรที่มีอายุ ๑๕ – ๖๐ ปี อยู่ในกำลังแรงงาน ร้อยละ ๖๓.๒๕ เมื่อเทียบกับอัตราส่วนของจำนวนประชากรของตำบลแล้ว ค่าแรงในพื้นที่ต่ำกว่าระดับจังหวัด โดยเฉพาะแรงงานด้านการเกษตร ประชากรอายุระหว่าง ๒๕ – ๕๐ ปี บางส่วน ไปรับจ้างทำงานนอกพื้นที่ รวมทั้งแรงงานที่ไปทำงานต่างประเทศ ปัญหาที่พบคือ ประชากรต้องไปทำงานนอกพื้นที่ในเมืองที่มีโรงงานอุตสาหกรรม บริษัท ห้างร้าน ใหญ่ๆ เพราะในพื้นที่ไม่มีโรงงานอุตสาหกรรมที่มีการจ้างแรงงานเยอะ เพราะพื้นที่ส่วนมากเป็นที่อยู่อาศัย ปัญหานี้ยังไม่สามารถแก้ไขได้



๗. เศรษฐกิจพอเพียงท้องถิ่น (ด้านการเกษตรและแหล่งน้ำ)

๗.๒ ข้อมูลด้านการเกษตร

(๑) หมู่บ้านเมืองเก่า หมู่ที่ ๑

มีพื้นที่ทั้งหมด ๗๕๐ ไร่ ทำการเกษตร ดังนี้

ประเภทของการทำการเกษตร		จำนวน	ผลผลิตเฉลี่ย (กก./ไร่)	ต้นทุนการผลิตเฉลี่ย (บาท/ไร่)	ราคาขายโดยเฉลี่ย (บาท/ไร่)
๒.๑) ทำนา	<input checked="" type="checkbox"/> ในเขตชลประทาน	๗๐ ครัวเรือน ๔๐๐ ไร่	๘๐๐ กก./ไร่	๕๕๐๐ บาท/ไร่	๕๘๐๐ บาท/ไร่
	<input type="checkbox"/> นอกเขตชลประทาน ครัวเรือน ไร่ กก./ไร่ บาท/ไร่ บาท/ไร่
๒.๒) ทำสวน	สวน ส้มโอ,กล้วย,ฝรั่ง	๘ ครัวเรือน ๒๕ ไร่	๘,๐๐๐ กก./ไร่	๑๐,๐๐๐ บาท/ไร่	๒๘๐,๐๐๐ บาท/ไร่
	สวน..... ครัวเรือน ไร่ กก./ไร่ บาท/ไร่ บาท/ไร่
	สวน..... ครัวเรือน ไร่ กก./ไร่ บาท/ไร่ บาท/ไร่
	สวน..... ครัวเรือน ไร่ กก./ไร่ บาท/ไร่ บาท/ไร่
๒.๓) ทำไร่	<input checked="" type="checkbox"/> ไร่อ้อย	๕ ครัวเรือน ๒๓ ไร่	๑,๐๐๐ กก./ไร่	๕,๐๐๐ บาท/ไร่	๘,๐๐๐ บาท/ไร่
	<input checked="" type="checkbox"/> ไร่ข้าวโพด	๔ ครัวเรือน ๒๗ ไร่	๑,๐๐๐ กก./ไร่	๕,๐๐๐ บาท/ไร่	๘,๐๐๐ บาท/ไร่
	<input checked="" type="checkbox"/> ไร่มันสำปะหลัง	๓ ครัวเรือน ๒๕ ไร่	๓,๐๐๐ กก./ไร่	๓,๕๐๐ บาท/ไร่	๖,๐๐๐ บาท/ไร่
	<input type="checkbox"/> อื่นๆ โปดระบุ ครัวเรือน ไร่ กก./ไร่ บาท/ไร่ บาท/ไร่
๒.๔) อื่นๆ	<input type="checkbox"/> อื่นๆ โปดระบุ ครัวเรือน ไร่ กก./ไร่ บาท/ไร่ บาท/ไร่



(๒) หมู่บ้านวังวน

มีพื้นที่ทั้งหมด ๖๒๐ ไร่ ทำการเกษตร ดังนี้

ประเภทของการทำการเกษตร		จำนวน	ผลผลิตเฉลี่ย (กก./ไร่)	ต้นทุนการผลิตเฉลี่ย (บาท/ไร่)	ราคาขายโดยเฉลี่ย (บาท/ไร่)
๒.๑) ทำนา	<input checked="" type="checkbox"/> ในเขต ชลประทาน	..๓๘.. ไร่ ไร่ กก./ไร่ บาท/ไร่ บาท/ไร่
	<input type="checkbox"/> นอกเขต ชลประทาน ไร่ ไร่ กก./ไร่ บาท/ไร่ บาท/ไร่
๒.๒) ทำสวน	สวน...ส้มโอ...กล้วย... ฝรั่ง..... ไร่ ไร่ กก./ไร่ บาท/ไร่ บาท/ไร่
	สวน..... ไร่ ไร่ กก./ไร่ บาท/ไร่ บาท/ไร่
	สวน..... ไร่ ไร่ กก./ไร่ บาท/ไร่ บาท/ไร่
	สวน..... ไร่ ไร่ กก./ไร่ บาท/ไร่ บาท/ไร่
๒.๓) ทำไร่	<input checked="" type="checkbox"/> ไร่อ้อย	..๒.. ไร่ ไร่ กก./ไร่ บาท/ไร่ บาท/ไร่
	<input checked="" type="checkbox"/> ไร่ข้าวโพด	..๑.. ไร่ ไร่ กก./ไร่ บาท/ไร่ บาท/ไร่
	<input checked="" type="checkbox"/> ไร่มันสำปะหลัง	..๑.. ไร่ ไร่ กก./ไร่ บาท/ไร่ บาท/ไร่
	<input type="checkbox"/> อื่นๆ โปรงตระบูน ไร่ ไร่ กก./ไร่ บาท/ไร่ บาท/ไร่
๒.๔) อื่นๆ	<input type="checkbox"/> อื่นๆ โปรงตระบูน ไร่ ไร่ กก./ไร่ บาท/ไร่ บาท/ไร่



(๓) หมู่บ้านโบสถ์

มีพื้นที่ทั้งหมด ๖๗๐ ไร่ ทำการเกษตร ดังนี้

ประเภทของการทำการเกษตร		จำนวน	ผลผลิตเฉลี่ย (กก./ไร่)	ต้นทุนการผลิตเฉลี่ย (บาท/ไร่)	ราคาขายโดยเฉลี่ย (บาท/ไร่)
๒.๑) ทำนา	<input checked="" type="checkbox"/> ในเขต ชลประทาน	..๒๐.. ครัวเรือน๓๐๐.....ไร่๘๐๐.. กก./ไร่๔,๕๐๐.. บาท/ไร่๖,๕๐๐.. บาท/ไร่
	<input checked="" type="checkbox"/> นอกเขต ชลประทาน๖.. ครัวเรือน๘๐.....ไร่๗๐๐.. กก./ไร่๔,๕๐๐.. บาท/ไร่๖,๕๐๐.. บาท/ไร่
๒.๒) ทำสวน	สวน...ส้มโอ,กล้วย, ฝรั่ง.....๖.. ครัวเรือน๑๐.....ไร่๘,๐๐๐.. กก./ไร่๑๐,๐๐๐.. บาท/ไร่๒๘๐,๐๐๐.. บาท/ไร่
	สวน..... ครัวเรือนไร่ กก./ไร่ บาท/ไร่ บาท/ไร่
	สวน..... ครัวเรือนไร่ กก./ไร่ บาท/ไร่ บาท/ไร่
	สวน..... ครัวเรือนไร่ กก./ไร่ บาท/ไร่ บาท/ไร่
๒.๓) ทำไร่	<input checked="" type="checkbox"/> ไร่อ้อย	..๓.. ครัวเรือน๒๕.....ไร่๑,๐๐๐.. กก./ไร่๕,๐๐๐.. บาท/ไร่๘,๐๐๐.. บาท/ไร่
	<input checked="" type="checkbox"/> ไร่ข้าวโพด	..๒.. ครัวเรือน๑๗.....ไร่๑,๐๐๐.. กก./ไร่๕,๐๐๐.. บาท/ไร่๘,๐๐๐.. บาท/ไร่
	<input checked="" type="checkbox"/> ไร่มันสำปะหลัง	..๓.. ครัวเรือน๑๘.....ไร่๓,๐๐๐.. กก./ไร่๓,๕๐๐.. บาท/ไร่๖,๐๐๐.. บาท/ไร่
	<input type="checkbox"/> อื่นๆ โปรรถบุง ครัวเรือนไร่ กก./ไร่ บาท/ไร่ บาท/ไร่
๒.๔) อื่นๆ	<input type="checkbox"/> อื่นๆ โปรรถบุง ครัวเรือนไร่ กก./ไร่ บาท/ไร่ บาท/ไร่



(๔) หมู่บ้านนาตะโคกรก

มีพื้นที่ทั้งหมด ๗๐๐ ไร่ ทำการเกษตร ดังนี้

ประเภทของการทำการเกษตร		จำนวน	ผลผลิตเฉลี่ย (กก./ไร่)	ต้นทุนการผลิตเฉลี่ย (บาท/ไร่)	ราคาขายโดยเฉลี่ย (บาท/ไร่)
๒.๑) ทำนา	<input checked="" type="checkbox"/> ในเขต ชลประทาน	..๒๓.. ครัวเรือน๓๗๕.....ไร่๖๕๐.. กก./ไร่๔,๕๐๐.. บาท/ไร่๖,๕๐๐.. บาท/ไร่
	<input type="checkbox"/> นอกเขต ชลประทาน ครัวเรือนไร่ กก./ไร่ บาท/ไร่ บาท/ไร่
๒.๒) ทำสวน	สวน...ส้มโอ,กล้วย, ฝรั่ง.....	..๑๐.. ครัวเรือน๒๕.....ไร่๘,๐๐๐.. กก./ไร่๑๐,๐๐๐.. บาท/ไร่๒๘๐,๐๐๐.. บาท/ไร่
	สวน..... ครัวเรือนไร่ กก./ไร่ บาท/ไร่ บาท/ไร่
	สวน..... ครัวเรือนไร่ กก./ไร่ บาท/ไร่ บาท/ไร่
	สวน..... ครัวเรือนไร่ กก./ไร่ บาท/ไร่ บาท/ไร่
๒.๓) ทำไร่	<input checked="" type="checkbox"/> ไร่อ้อย	..๓.. ครัวเรือน๒๕.....ไร่๑,๐๐๐.. กก./ไร่๕,๐๐๐.. บาท/ไร่๘,๐๐๐.. บาท/ไร่
	<input checked="" type="checkbox"/> ไร่ข้าวโพด	..๒.. ครัวเรือน๓๐.....ไร่๑,๐๐๐.. กก./ไร่๕,๐๐๐.. บาท/ไร่๘,๐๐๐.. บาท/ไร่
	<input checked="" type="checkbox"/> ไร่มันสำปะหลัง	..๓.. ครัวเรือน๔๕.....ไร่๓,๐๐๐.. กก./ ไร่๓,๕๐๐.. บาท/ ไร่๖,๐๐๐.. บาท/ ไร่
	<input type="checkbox"/> อื่นๆ โปรตระกูล ครัวเรือนไร่ กก./ไร่ บาท/ไร่ บาท/ไร่
๒.๔) อื่นๆ	<input type="checkbox"/> อื่นๆ โปรตระกูล ครัวเรือนไร่ กก./ไร่ บาท/ไร่ บาท/ไร่



(๕) หมู่บ้านหัวบึง

มีพื้นที่ทั้งหมด ๓๕๐ ไร่ ทำการเกษตร ดังนี้


ประเภทของการทำการเกษตร		จำนวน	ผลผลิตเฉลี่ย (กก./ไร่)	ต้นทุนการผลิตเฉลี่ย (บาท/ไร่)	ราคาขายโดยเฉลี่ย (บาท/ไร่)
๒.๑) ทำนา	<input checked="" type="checkbox"/> ในเขต ชลประทาน	..๑๔.. ไร่ไร่กก./ไร่บาท/ไร่บาท/ไร่
	<input type="checkbox"/> นอกเขต ชลประทาน ไร่ไร่กก./ไร่บาท/ไร่บาท/ไร่
๒.๒) ทำสวน	สวน...ส้มโอ... ฝรั่ง.....	..๗.. ไร่ไร่กก./ไร่บาท/ไร่บาท/ไร่
	สวน...ดอกดาวเรือง	...๑.. ไร่ไร่กก./ไร่บาท/ไร่บาท/ไร่
	สวน..... ไร่ไร่กก./ไร่บาท/ไร่บาท/ไร่
	สวน..... ไร่ไร่กก./ไร่บาท/ไร่บาท/ไร่
๒.๓) ทำไร่	<input checked="" type="checkbox"/> ไร่อ้อย	...๑.. ไร่ไร่กก./ไร่บาท/ไร่บาท/ไร่
	<input type="checkbox"/> ไร่ข้าวโพด ไร่ไร่กก./ไร่บาท/ไร่บาท/ไร่
	<input checked="" type="checkbox"/> ไร่มันสำปะหลัง	...๓.. ไร่ไร่กก./ไร่บาท/ไร่บาท/ไร่
	<input type="checkbox"/> อื่นๆ โปรง ไร่ไร่กก./ไร่บาท/ไร่บาท/ไร่
๒.๔) อื่นๆ	<input type="checkbox"/> อื่นๆ โปรง ไร่ไร่กก./ไร่บาท/ไร่บาท/ไร่



(๖) หมู่บ้านห้วยนา

มีพื้นที่ทั้งหมด ๘๕๐ ไร่ ทำการเกษตร ดังนี้

ประเภทของการทำการเกษตร		จำนวน	ผลผลิตเฉลี่ย (กก./ไร่)	ต้นทุนการผลิตเฉลี่ย (บาท/ไร่)	ราคาขายโดยเฉลี่ย (บาท/ไร่)
๒.๑) ทำนา	<input checked="" type="checkbox"/> ในเขต ชลประทาน	..๓๒.. ครัวเรือน ..๖๒๐.. ไร่๖๕๐.. กก./ไร่๔,๕๐๐.. บาท/ไร่๖,๕๐๐.. บาท/ไร่
	<input type="checkbox"/> นอกเขต ชลประทาน ครัวเรือน ไร่ กก./ไร่ บาท/ไร่ บาท/ไร่
๒.๒) ทำสวน	สวน...ส้มโอ,กล้วย, ฝรั่ง.....	..๕.. ครัวเรือน๒๐.....ไร่๘,๐๐๐.. กก./ไร่๑๐,๐๐๐.. บาท/ไร่๒๘๐,๐๐๐.. บาท/ไร่
	สวน..... ครัวเรือน ไร่ กก./ไร่ บาท/ไร่ บาท/ไร่
	สวน..... ครัวเรือน ไร่ กก./ไร่ บาท/ไร่ บาท/ไร่
	สวน..... ครัวเรือน ไร่ กก./ไร่ บาท/ไร่ บาท/ไร่
๒.๓) ทำไร่	<input checked="" type="checkbox"/> ไร่อ้อย	..๑.. ครัวเรือน๑๐.....ไร่๑,๐๐๐.. กก./ ไร่๕,๐๐๐.. บาท/ ไร่๘,๐๐๐.. บาท/ ไร่
	<input type="checkbox"/> ไร่ข้าวโพด ครัวเรือน ไร่ กก./ไร่ บาท/ไร่ บาท/ไร่
	<input type="checkbox"/> ไร่มันสำปะหลัง ครัวเรือน ไร่ กก./ไร่ บาท/ไร่ บาท/ไร่
	<input type="checkbox"/> อื่นๆ โปรดระบุ ครัวเรือน ไร่ กก./ไร่ บาท/ไร่ บาท/ไร่
๒.๔) อื่นๆ	<input type="checkbox"/> อื่นๆ โปรดระบุ ครัวเรือน ไร่ กก./ไร่ บาท/ไร่ บาท/ไร่



หมู่ที่ ๗ บ้านกกกอก

มีพื้นที่ทั้งหมด ๓๐๐ ไร่ ทำการเกษตร ดังนี้

ประเภทของการทำการเกษตร		จำนวน	ผลผลิตเฉลี่ย (กก./ไร่)	ต้นทุนการผลิตเฉลี่ย (บาท/ไร่)	ราคาขายโดยเฉลี่ย (บาท/ไร่)
๒.๑) ทำนา	<input checked="" type="checkbox"/> ในเขต ชลประทาน	..๑๑.. ครัวเรือน ๑๔๐ ไร่ ๖๕๐ กก./ไร่ ๔,๕๐๐ บาท/ไร่ ๖,๕๐๐ บาท/ไร่
	<input type="checkbox"/> นอกเขต ชลประทาน ครัวเรือน ไร่ กก./ไร่ บาท/ไร่ บาท/ไร่
๒.๒) ทำสวน	สวน...ส้มโอ,กล้วย, ฝรั่ง.....	..๕ ครัวเรือน ๑๐ ไร่ ๘,๐๐๐ กก./ไร่ ๑๐,๐๐๐ บาท/ไร่ ๒๘๐,๐๐๐ บาท/ไร่
	สวน...ผัก.....	..๓ ครัวเรือน ๑๐ ไร่ ๑๐,๐๐๐ กก./ไร่ ๕,๐๐๐ บาท/ไร่ ๓๐,๐๐๐ บาท/ไร่
	สวน..... ครัวเรือน ไร่ กก./ไร่ บาท/ไร่ บาท/ไร่
	สวน..... ครัวเรือน ไร่ กก./ไร่ บาท/ไร่ บาท/ไร่
๒.๓) ทำไร่	<input type="checkbox"/> ไร่อ้อย ครัวเรือน ไร่ กก./ไร่ บาท/ไร่ บาท/ไร่
	<input type="checkbox"/> ไร่ข้าวโพด ครัวเรือน ไร่ กก./ไร่ บาท/ไร่ บาท/ไร่
	<input type="checkbox"/> ไร่มันสำปะหลัง ครัวเรือน ไร่ กก./ไร่ บาท/ไร่ บาท/ไร่
	<input type="checkbox"/> อื่นๆ โปรตระกูล ครัวเรือน ไร่ กก./ไร่ บาท/ไร่ บาท/ไร่
๒.๔) อื่นๆ	<input type="checkbox"/> อื่นๆ โปรตระกูล ครัวเรือน ไร่ กก./ไร่ บาท/ไร่ บาท/ไร่



(๘) หมู่บ้านกุดหิน

มีพื้นที่ทั้งหมด ๒๖๐ ไร่ ทำการเกษตร ดังนี้

ประเภทของการทำการเกษตร		จำนวน	ผลผลิตเฉลี่ย (กก./ไร่)	ต้นทุนการผลิตเฉลี่ย (บาท/ไร่)	ราคาขายโดยเฉลี่ย (บาท/ไร่)
๒.๑) ทำนา	<input checked="" type="checkbox"/> ในเขต ชลประทาน	..๔๖.. ไร่ไร่กก./ไร่บาท/ไร่บาท/ไร่
	<input type="checkbox"/> นอกเขต ชลประทาน ไร่ไร่กก./ไร่บาท/ไร่บาท/ไร่
๒.๒) ทำสวน	สวน...ส้มโอ...กล้วย... ฝรั่ง.....	..๓.. ไร่ไร่กก./ไร่บาท/ไร่บาท/ไร่
	สวน..... ไร่ไร่กก./ไร่บาท/ไร่บาท/ไร่
	สวน..... ไร่ไร่กก./ไร่บาท/ไร่บาท/ไร่
	สวน..... ไร่ไร่กก./ไร่บาท/ไร่บาท/ไร่
๒.๓) ทำไร่	<input type="checkbox"/> ไร่อ้อย ไร่ไร่กก./ไร่บาท/ไร่บาท/ไร่
	<input type="checkbox"/> ไร่ข้าวโพด ไร่ไร่กก./ไร่บาท/ไร่บาท/ไร่
	<input type="checkbox"/> ไร่มันสำปะหลัง ไร่ไร่กก./ไร่บาท/ไร่บาท/ไร่
	<input type="checkbox"/> อื่นๆ โปรดระบุ ไร่ไร่กก./ไร่บาท/ไร่บาท/ไร่
๒.๔) อื่นๆ	<input type="checkbox"/> อื่นๆ โปรดระบุ ไร่ไร่กก./ไร่บาท/ไร่บาท/ไร่



๗.๓ ข้อมูลด้านแหล่งน้ำทางการเกษตร

(๑) หมู่บ้านเมืองเก่า

มีพื้นที่ทั้งหมด ๗๕๐ ไร่ มีแหล่งน้ำทางการเกษตร ดังนี้

แหล่งน้ำ ทางการเกษตร	ความเพียงพอของปริมาณน้ำฝนที่ใช้ในการทำ การเกษตร		ปริมาณน้ำฝนที่ตกโดยเฉลี่ยในปีที่ผ่านมา (มิลลิเมตร) กรณีที่ทราบโปรตรระบุ			
	เพียงพอ	ไม่เพียงพอ				
๓.๑) ปริมาณน้ำฝน	✓		๙๐๐ มิลลิเมตร			
แหล่งน้ำ ทางการเกษตร	ลำดับ ความสำคัญ	ความเพียงพอของน้ำเพื่อ การเกษตร ตลอดทั้งปี		การเข้าถึงแหล่งน้ำการเกษตร		
		เพียงพอ	ไม่เพียงพอ	ทั่วถึง	ไม่ทั่วถึง	ร้อยละของ ครัวเรือนที่เข้าถึง ๆ
๓.๒) แหล่งน้ำธรรมชาติ						
<input type="checkbox"/> ๑. แม่น้ำ						
<input type="checkbox"/> ๒. ห้วย/ลำธาร						
<input checked="" type="checkbox"/> ๓. คลอง	๒		✓	✓		๗๐ %
<input type="checkbox"/> ๔. หนองน้ำ/บึง						
<input type="checkbox"/> ๕. น้ำตก						
<input type="checkbox"/> ๖. อื่นๆ(โปรด ระบุ) ๖.๑) ๖.๒) ๖.๓)						
๓.๓) แหล่งน้ำที่มนุษย์สร้างขึ้น						
<input type="checkbox"/> ๑. แก้มลิง						
<input type="checkbox"/> ๒. อ่างเก็บน้ำ						
<input checked="" type="checkbox"/> ๓. ฝาย	๑		✓		✓	๓๐ %
<input checked="" type="checkbox"/> ๔. สระ	๑		✓		✓	๑๐ %
<input type="checkbox"/> ๕. คลอง ชลประทาน						
<input type="checkbox"/> ๖. อื่นๆ(โปรด ระบุ) ๖.๑) ๖.๒) ๖.๓)						



(๒) หมู่บ้านวังวน

มีพื้นที่ทั้งหมด ๖๒๐ ไร่ มีแหล่งน้ำทางการเกษตร ดังนี้

แหล่งน้ำ ทางการเกษตร	ความเพียงพอของปริมาณน้ำฝนที่ใช้ในการทำ การเกษตร		ปริมาณน้ำฝนที่ตกโดยเฉลี่ยในปีที่ ผ่านมา (มิลลิเมตร) กรณีที่ทราบโปรตรระบุ			
	เพียงพอ	ไม่เพียงพอ	การเข้าถึงแหล่งน้ำการเกษตร		ร้อยละของ ครัวเรือนที่ เข้าถึงฯ	
๓.๑) ปริมาณน้ำฝน	✓		๙๐๐ มิลลิเมตร			
แหล่งน้ำ ทางการเกษตร	ลำดับ ความสำคัญ	ความเพียงพอของน้ำเพื่อ การเกษตร ตลอดทั้งปี		การเข้าถึงแหล่งน้ำการเกษตร		ร้อยละของ ครัวเรือนที่ เข้าถึงฯ
		เพียงพอ	ไม่เพียงพอ	ทั่วถึง	ไม่ทั่วถึง	
๓.๒) แหล่งน้ำธรรมชาติ						
<input type="checkbox"/> ๑. แม่น้ำ						
<input type="checkbox"/> ๒. ห้วย/ลำธาร						
<input checked="" type="checkbox"/> ๓. คลอง	๑	✓		✓		๙๐ %
<input type="checkbox"/> ๔. หนองน้ำ/บึง						
<input type="checkbox"/> ๕. น้ำตก						
<input type="checkbox"/> ๖. อื่นๆ(โปรด ระบุ) ๖.๑) ๖.๒) ๖.๓)						
๓.๓) แหล่งน้ำที่มนุษย์สร้างขึ้น						
<input type="checkbox"/> ๑. แก้มลิง						
<input type="checkbox"/> ๒. อ่างเก็บน้ำ						
<input checked="" type="checkbox"/> ๓. ฝาย	๒		✓		✓	๕๐ %
<input type="checkbox"/> ๔. สระ						
<input type="checkbox"/> ๕. คลอง ชลประทาน						
<input type="checkbox"/> ๖. อื่นๆ(โปรด ระบุ) ๖.๑) ๖.๒) ๖.๓)						



(๓) หมู่บ้านโบสถ์

มีพื้นที่ทั้งหมด ๖๗๐ ไร่ มีแหล่งน้ำทางการเกษตร ดังนี้

แหล่งน้ำ ทางการเกษตร	ความเพียงพอของปริมาณน้ำฝนที่ใช้ในการทำ การเกษตร		ปริมาณน้ำฝนที่ตกโดยเฉลี่ยในปีที่ ผ่านมา (มิลลิเมตร) กรณีที่ทราบไปรตระบุ			
	เพียงพอ	ไม่เพียงพอ	การเข้าถึงแหล่งน้ำการเกษตร		ร้อยละของ ครัวเรือนที่ เข้าถึงฯ	
๓.๑) ปริมาณน้ำฝน	✓				๙๐๐ มิลลิเมตร	
แหล่งน้ำ ทางการเกษตร	ลำดับ ความสำคัญ	ความเพียงพอของน้ำเพื่อ การเกษตร ตลอดทั้งปี		การเข้าถึงแหล่งน้ำการเกษตร		
		เพียงพอ	ไม่เพียงพอ	ทั่วถึง	ไม่ทั่วถึง	ร้อยละของ ครัวเรือนที่ เข้าถึงฯ
๓.๒) แหล่งน้ำธรรมชาติ						
<input type="checkbox"/> ๑. แม่น้ำ						
<input type="checkbox"/> ๒. ห้วย/ลำธาร						
<input checked="" type="checkbox"/> ๓. คลอง	๑		✓		✓	๖๕ %
<input type="checkbox"/> ๔. หนองน้ำ/บึง						
<input type="checkbox"/> ๕. น้ำตก						
<input type="checkbox"/> ๖. อื่นๆ(โปรด ระบุ) ๖.๑) ๖.๒) ๖.๓)						
๓.๓) แหล่งน้ำที่มนุษย์สร้างขึ้น						
<input type="checkbox"/> ๑. แก้มลิง						
<input type="checkbox"/> ๒. อ่างเก็บน้ำ						
<input checked="" type="checkbox"/> ๓. ฝาย	๑		✓		✓	๕ %
<input type="checkbox"/> ๔. สระ						
<input type="checkbox"/> ๕. คลอง ชลประทาน						
<input type="checkbox"/> ๖. อื่นๆ(โปรด ระบุ) ๖.๑) ๖.๒) ๖.๓)						



(๔) หมู่บ้านนาตะโคกรก

มีพื้นที่ทั้งหมด ๗๐๐ ไร่ มีแหล่งน้ำทางการเกษตร ดังนี้

แหล่งน้ำ ทางการเกษตร	ความเพียงพอของปริมาณน้ำฝนที่ใช้ในการทำ การเกษตร		ปริมาณน้ำฝนที่ตกโดยเฉลี่ยในปีที่ ผ่านมา (มิลลิเมตร) กรณีที่ทราบโปรตรระบุ			
	เพียงพอ	ไม่เพียงพอ	การเข้าถึงแหล่งน้ำการเกษตร		ร้อยละของ ครัวเรือนที่ เข้าถึงฯ	
๓.๑) ปริมาณน้ำฝน	✓		๙๐๐ มิลลิเมตร			
แหล่งน้ำ ทางการเกษตร	ลำดับ ความสำคัญ	ความเพียงพอของน้ำเพื่อ การเกษตร ตลอดทั้งปี		การเข้าถึงแหล่งน้ำการเกษตร		
		เพียงพอ	ไม่เพียงพอ	ทั่วถึง	ไม่ทั่วถึง	ร้อยละของ ครัวเรือนที่ เข้าถึงฯ
๓.๒) แหล่งน้ำธรรมชาติ						
<input type="checkbox"/> ๑. แม่น้ำ						
<input type="checkbox"/> ๒. ห้วย/ลำธาร						
<input checked="" type="checkbox"/> ๓. คลอง	๑	✓		✓		๕๐ %
<input type="checkbox"/> ๔. หนองน้ำ/บึง						
<input type="checkbox"/> ๕. น้ำตก						
<input type="checkbox"/> ๖. อื่นๆ(โปรด ระบุ) ๖.๑) ๖.๒) ๖.๓)						
๓.๓) แหล่งน้ำที่มนุษย์สร้างขึ้น						
<input type="checkbox"/> ๑. แก้มลิง						
<input type="checkbox"/> ๒. อ่างเก็บน้ำ						
<input type="checkbox"/> ๓. ฝาย						
<input checked="" type="checkbox"/> ๔. สระ	๑	✓		✓		๑ %
<input type="checkbox"/> ๕. คลอง ชลประทาน						
<input type="checkbox"/> ๖. อื่นๆ(โปรด ระบุ) ๖.๑) ๖.๒) ๖.๓)						



(๕) หมู่บ้านห้วยบึง

มีพื้นที่ทั้งหมด ๓๕๐ ไร่ มีแหล่งน้ำทางการเกษตร ดังนี้

แหล่งน้ำ ทางการเกษตร	ความเพียงพอของปริมาณน้ำฝนที่ใช้ในการทำ การเกษตร		ปริมาณน้ำฝนที่ตกโดยเฉลี่ยในปีที่ ผ่านมา (มิลลิเมตร) กรณีที่ทราบโปรตรระบุ			
	เพียงพอ	ไม่เพียงพอ				
๓.๑) ปริมาณน้ำฝน	✓		๙๐๐ มิลลิเมตร			
แหล่งน้ำ ทางการเกษตร	ลำดับ ความสำคัญ	ความเพียงพอของน้ำเพื่อ การเกษตร ตลอดทั้งปี		การเข้าถึงแหล่งน้ำการเกษตร		
		เพียงพอ	ไม่เพียงพอ	ทั่วถึง	ไม่ทั่วถึง	ร้อยละของ ครัวเรือนที่ เข้าถึงฯ
๓.๒) แหล่งน้ำธรรมชาติ						
<input type="checkbox"/> ๑. แม่น้ำ						
<input type="checkbox"/> ๒. ห้วย/ลำธาร						
<input checked="" type="checkbox"/> ๓. คลอง	๑	✓		✓		๙๐ %
<input type="checkbox"/> ๔. หนองน้ำ/บึง						
<input type="checkbox"/> ๕. น้ำตก						
<input type="checkbox"/> ๖. อื่นๆ(โปรด ระบุ) ๖.๑) ๖.๒) ๖.๓)						
๓.๓) แหล่งน้ำที่มนุษย์สร้างขึ้น						
<input type="checkbox"/> ๑. แก้มลิง						
<input type="checkbox"/> ๒. อ่างเก็บน้ำ						
<input type="checkbox"/> ๓. ฝาย						
<input checked="" type="checkbox"/> ๔. สระ	๑	✓		✓		๒ %
<input type="checkbox"/> ๕. คลอง ชลประทาน						
<input checked="" type="checkbox"/> ๖. อื่นๆ(โปรด ระบุ) ๖.๑)บ่อ..... ๖.๒) ๖.๓)	๑		✓		✓	๒ %



(บ) หมู่บ้านห้วยนา

มีพื้นที่ทั้งหมด ๘๕๐ ไร่ มีแหล่งน้ำทางการเกษตร ดังนี้


แหล่งน้ำ ทางการเกษตร	ความเพียงพอของปริมาณน้ำฝนที่ใช้ในการทำ การเกษตร		ปริมาณน้ำฝนที่ตกโดยเฉลี่ยในปีที่ ผ่านมา (มิลลิเมตร) กรณีที่ทราบโปรดระบุ			
	เพียงพอ	ไม่เพียงพอ	การเข้าถึงแหล่งน้ำทางการเกษตร		ร้อยละของ ครัวเรือนที่ เข้าถึงฯ	
๓.๑) ปริมาณน้ำฝน	✓				๙๐๐ มิลลิเมตร	
แหล่งน้ำ ทางการเกษตร	ลำดับ ความสำคัญ	ความเพียงพอของน้ำเพื่อ การเกษตร ตลอดทั้งปี		การเข้าถึงแหล่งน้ำทางการเกษตร		ร้อยละของ ครัวเรือนที่ เข้าถึงฯ
		เพียงพอ	ไม่เพียงพอ	ทั่วถึง	ไม่ทั่วถึง	
๓.๒) แหล่งน้ำธรรมชาติ						
<input type="checkbox"/> ๑. แม่น้ำ						
<input type="checkbox"/> ๒. ห้วย/ลำธาร						
<input checked="" type="checkbox"/> ๓. คลอง	๑	✓		✓		๙๐ %
<input type="checkbox"/> ๔. หนองน้ำ/บึง						
<input type="checkbox"/> ๕. น้ำตก						
<input type="checkbox"/> ๖. อื่นๆ(โปรด ระบุ) ๖.๑) ๖.๒) ๖.๓)						
๓.๓) แหล่งน้ำที่มนุษย์สร้างขึ้น						
<input type="checkbox"/> ๑. แก้มลิง						
<input type="checkbox"/> ๒. อ่างเก็บน้ำ						
<input checked="" type="checkbox"/> ๓. ฝาย	๑	✓		✓		๙๐ %
<input type="checkbox"/> ๔. สระ						
<input type="checkbox"/> ๕. คลอง ชลประทาน						
<input type="checkbox"/> ๖. อื่นๆ(โปรด ระบุ) ๖.๑) ๖.๒) ๖.๓)						



(๗) หมู่บ้านกกกอก

มีพื้นที่ทั้งหมด ๓๐๐ ไร่ มีแหล่งน้ำทางการเกษตร ดังนี้

แหล่งน้ำ ทางการเกษตร	ความเพียงพอของปริมาณน้ำฝนที่ใช้ในการทำ การเกษตร		ปริมาณน้ำฝนที่ตกโดยเฉลี่ยในปีที่ ผ่านมา (มิลลิเมตร) กรณีที่ทราบโปรตรระบุ			
	เพียงพอ	ไม่เพียงพอ	การเข้าถึงแหล่งน้ำการเกษตร		ร้อยละของ ครัวเรือนที่ เข้าถึงฯ	
๓.๑) ปริมาณน้ำฝน	✓				๙๐๐ มิลลิเมตร	
แหล่งน้ำ ทางการเกษตร	ลำดับ ความสำคัญ	ความเพียงพอของน้ำเพื่อ การเกษตร ตลอดทั้งปี		การเข้าถึงแหล่งน้ำการเกษตร		ร้อยละของ ครัวเรือนที่ เข้าถึงฯ
		เพียงพอ	ไม่เพียงพอ	ทั่วถึง	ไม่ทั่วถึง	
๓.๒) แหล่งน้ำธรรมชาติ						
<input type="checkbox"/> ๑. แม่น้ำ						
<input type="checkbox"/> ๒. ห้วย/ลำธาร						
<input checked="" type="checkbox"/> ๓. คลอง	๑	✓		✓		๗๐ %
<input type="checkbox"/> ๔. หนองน้ำ/บึง						
<input type="checkbox"/> ๕. น้ำตก						
<input type="checkbox"/> ๖. อื่นๆ(โปรด ระบุ) ๖.๑) ๖.๒) ๖.๓)						
๓.๓) แหล่งน้ำที่มนุษย์สร้างขึ้น						
<input type="checkbox"/> ๑. แก้มลิง						
<input type="checkbox"/> ๒. อ่างเก็บน้ำ						
<input type="checkbox"/> ๓. ฝาย						
<input type="checkbox"/> ๔. สระ						
<input type="checkbox"/> ๕. คลอง ชลประทาน						
<input type="checkbox"/> ๖. อื่นๆ(โปรด ระบุ) ๖.๑) ๖.๒) ๖.๓)						



(๖) หมู่บ้านกุดหิน

มีพื้นที่ทั้งหมด ๒๖๐ ไร่ มีแหล่งน้ำทางการเกษตร ดังนี้

แหล่งน้ำ ทางการเกษตร	ความเพียงพอของปริมาณน้ำฝนที่ใช้ในการทำ การเกษตร		ปริมาณน้ำฝนที่ตกโดยเฉลี่ยในปีที่ ผ่านมา (มิลลิเมตร) กรณีที่ทราบโปรตรระบุ			
	เพียงพอ	ไม่เพียงพอ	การเข้าถึงแหล่งน้ำการเกษตร		ร้อยละของ ครัวเรือนที่ เข้าถึงฯ	
๓.๑) ปริมาณน้ำฝน	✓		๙๐๐ มิลลิเมตร			
แหล่งน้ำ ทางการเกษตร	ลำดับ ความสำคัญ	ความเพียงพอของน้ำเพื่อ การเกษตร ตลอดทั้งปี				
		เพียงพอ	ไม่เพียงพอ	ทั่วถึง	ไม่ทั่วถึง	
๓.๒) แหล่งน้ำธรรมชาติ						
<input type="checkbox"/> ๑. แม่น้ำ						
<input type="checkbox"/> ๒. ห้วย/ลำธาร						
<input checked="" type="checkbox"/> ๓. คลอง	๑	✓		✓		๗๐ %
<input type="checkbox"/> ๔. หนองน้ำ/บึง						
<input type="checkbox"/> ๕. น้ำตก						
<input type="checkbox"/> ๖. อื่นๆ(โปรด ระบุ) ๖.๑) ๖.๒) ๖.๓)						
๓.๓) แหล่งน้ำที่มนุษย์สร้างขึ้น						
<input type="checkbox"/> ๑. แก้มลิง						
<input type="checkbox"/> ๒. อ่างเก็บน้ำ						
<input checked="" type="checkbox"/> ๓. ฝาย	๑	✓		✓		๘๕ %
<input checked="" type="checkbox"/> ๔. สระ	๑	✓		✓		๒ %
<input checked="" type="checkbox"/> ๕. คลอง ชลประทาน	๑	✓		✓		๑๕ %
<input checked="" type="checkbox"/> ๖. อื่นๆ(โปรด ระบุ) ๖.๑) ๖.๒) ๖.๓)	๑		✓		✓	๒ %



๗.๔ ข้อมูลด้านแหล่งน้ำกิน น้ำใช้ (หรือน้ำเพื่อการอุปโภค บริโภค)

(๑) หมู่บ้านเมืองเก่า

มีพื้นที่ทั้งหมด ๗๕๐ ไร่ มีแหล่งน้ำน้ำกิน น้ำใช้ (หรือน้ำเพื่อการอุปโภค บริโภค) ดังนี้

แหล่งน้ำ	ไม่มี	มี		ทั่วถึงหรือไม่		ร้อยละของครัวเรือนที่เข้าถึง
		เพียงพอ	ไม่เพียงพอ	ทั่วถึง	ไม่ทั่วถึง	
๔.๑ บ่อบาดาลสาธารณะ			✓		✓	
๔.๒ บ่อน้ำตื้นสาธารณะ	✓					
๔.๓ ประปาหมู่บ้าน (ขององค์กรปกครองส่วนท้องถิ่น)			✓	✓		๑๐๐ %
๔.๔ ระบบประปา (การประปาส่วนภูมิภาค)		✓			✓	๕๐ %
๔.๕ แหล่งน้ำธรรมชาติ			✓		✓	๗๐ %
๔.๖ อื่นๆ (โปรดระบุ)	✓					
๔.๖.๑)						
๔.๖.๒)						
๔.๖.๓)						

(๒) หมู่บ้านวังวน

มีพื้นที่ทั้งหมด ๖๒๐ ไร่ มีแหล่งน้ำทางการเกษตร ดังนี้

แหล่งน้ำ	ไม่มี	มี		ทั่วถึงหรือไม่		ร้อยละของครัวเรือนที่เข้าถึง
		เพียงพอ	ไม่เพียงพอ	ทั่วถึง	ไม่ทั่วถึง	
๔.๑ บ่อบาดาลสาธารณะ			✓		✓	
๔.๒ บ่อน้ำตื้นสาธารณะ	✓					
๔.๓ ประปาหมู่บ้าน (ขององค์กรปกครองส่วนท้องถิ่น)			✓	✓		๑๐๐ %
๔.๔ ระบบประปา (การประปาส่วนภูมิภาค)	✓					
๔.๕ แหล่งน้ำธรรมชาติ		✓		✓		๙๐ %
๔.๖ อื่นๆ (โปรดระบุ)	✓					
๔.๖.๑)						
๔.๖.๒)						
๔.๖.๓)						



(๓) หมู่บ้านโบลัด

มีพื้นที่ทั้งหมด ๖๗๐ ไร่ มีแหล่งน้ำน้ำกิน น้ำใช้ (หรือน้ำเพื่อการอุปโภค บริโภค) ดังนี้

แหล่งน้ำ	ไม่มี	มี		ทั่วถึงหรือไม่		ร้อยละของครัวเรือนที่เข้าถึง
		เพียงพอ	ไม่เพียงพอ	ทั่วถึง	ไม่ทั่วถึง	
๔.๑ บ่อบาดาลสาธารณะ			✓		✓	
๔.๒ บ่อน้ำตื้นสาธารณะ	✓					
๔.๓ ประปาหมู่บ้าน (ขององค์กรปกครองส่วนท้องถิ่น)			✓	✓		๑๐๐ %
๔.๔ ระบบประปา (การประปาส่วนภูมิภาค)		✓			✓	๖๐ %
๔.๕ แหล่งน้ำธรรมชาติ			✓		✓	๑๕ %
๔.๖ อื่นๆ (โปรดระบุ)	✓					
๔.๖.๑)						
๔.๖.๒)						
๔.๖.๓)						

(๔) หมู่บ้านนาตะโคกรก

มีพื้นที่ทั้งหมด ๗๐๐ ไร่ มีแหล่งน้ำน้ำกิน น้ำใช้ (หรือน้ำเพื่อการอุปโภค บริโภค) ดังนี้

แหล่งน้ำ	ไม่มี	มี		ทั่วถึงหรือไม่		ร้อยละของครัวเรือนที่เข้าถึง
		เพียงพอ	ไม่เพียงพอ	ทั่วถึง	ไม่ทั่วถึง	
๔.๑ บ่อบาดาลสาธารณะ			✓		✓	
๔.๒ บ่อน้ำตื้นสาธารณะ	✓					
๔.๓ ประปาหมู่บ้าน (ขององค์กรปกครองส่วนท้องถิ่น)			✓	✓		๑๐๐ %
๔.๔ ระบบประปา (การประปาส่วนภูมิภาค)		✓			✓	๖๐ %
๔.๕ แหล่งน้ำธรรมชาติ			✓		✓	๑๕ %
๔.๖ อื่นๆ (โปรดระบุ)	✓					
๔.๖.๑)						
๔.๖.๒)						
๔.๖.๓)						



(๕) หมู่บ้านหัวบึง


มีพื้นที่ทั้งหมด ๓๕๐ ไร่ มีแหล่งน้ำน้ำกิน น้ำใช้ (หรือน้ำเพื่อการอุปโภค บริโภค) ดังนี้

แหล่งน้ำ	ไม่มี	มี		ทั่วถึงหรือไม่		ร้อยละของครัวเรือนที่เข้าถึง
		เพียงพอ	ไม่เพียงพอ	ทั่วถึง	ไม่ทั่วถึง	
๔.๑ บ่อบาดาลสาธารณะ			✓		✓	
๔.๒ บ่อน้ำตื้นสาธารณะ	✓					
๔.๓ ประปาหมู่บ้าน (ขององค์กรปกครองส่วนท้องถิ่น)			✓	✓		๑๐๐ %
๔.๔ ระบบประปา (การประปาส่วนภูมิภาค)		✓			✓	๖๐ %
๔.๕ แหล่งน้ำธรรมชาติ			✓		✓	๑๕ %
๔.๖ อื่นๆ (โปรดระบุ)	✓					
๔.๖.๑)						
๔.๖.๒)						
๔.๖.๓)						

(๖) หมู่บ้านหัวนา

มีพื้นที่ทั้งหมด ๘๕๐ ไร่ มีแหล่งน้ำน้ำกิน น้ำใช้ (หรือน้ำเพื่อการอุปโภค บริโภค) ดังนี้

แหล่งน้ำ	ไม่มี	มี		ทั่วถึงหรือไม่		ร้อยละของครัวเรือนที่เข้าถึง
		เพียงพอ	ไม่เพียงพอ	ทั่วถึง	ไม่ทั่วถึง	
๔.๑ บ่อบาดาลสาธารณะ	✓					
๔.๒ บ่อน้ำตื้นสาธารณะ	✓					
๔.๓ ประปาหมู่บ้าน (ขององค์กรปกครองส่วนท้องถิ่น)		✓		✓		๑๐๐ %
๔.๔ ระบบประปา (การประปาส่วนภูมิภาค)	✓					
๔.๕ แหล่งน้ำธรรมชาติ	✓					
๔.๖ อื่นๆ (โปรดระบุ)	✓					
๔.๖.๑)						
๔.๖.๒)						
๔.๖.๓)						



(๗) หมู่บ้านกกกอก

มีพื้นที่ทั้งหมด ๓๐๐ ไร่ มีแหล่งน้ำน้ำกิน น้ำใช้ (หรือน้ำเพื่อการอุปโภค บริโภค) ดังนี้

แหล่งน้ำ	ไม่มี	มี		ทั่วถึงหรือไม่		ร้อยละของครัวเรือนที่เข้าถึง
		เพียงพอ	ไม่เพียงพอ	ทั่วถึง	ไม่ทั่วถึง	
๔.๑ บ่อบาดาลสาธารณะ	✓					
๔.๒ บ่อน้ำตื้นสาธารณะ	✓					
๔.๓ ประปาหมู่บ้าน (ขององค์กรปกครองส่วนท้องถิ่น)		✓		✓		๑๐๐ %
๔.๔ ระบบประปา (การประปาส่วนภูมิภาค)	✓					
๔.๕ แหล่งน้ำธรรมชาติ	✓					
๔.๖ อื่นๆ (โปรดระบุ)	✓					
๔.๖.๑)						
๔.๖.๒)						
๔.๖.๓)						

(๘) หมู่บ้านกุดหิน

มีพื้นที่ทั้งหมด ๒๖๐ ไร่ มีแหล่งน้ำน้ำกิน น้ำใช้ (หรือน้ำเพื่อการอุปโภค บริโภค) ดังนี้

แหล่งน้ำ	ไม่มี	มี		ทั่วถึงหรือไม่		ร้อยละของครัวเรือนที่เข้าถึง
		เพียงพอ	ไม่เพียงพอ	ทั่วถึง	ไม่ทั่วถึง	
๔.๑ บ่อบาดาลสาธารณะ	✓					
๔.๒ บ่อน้ำตื้นสาธารณะ	✓					
๔.๓ ประปาหมู่บ้าน (ขององค์กรปกครองส่วนท้องถิ่น)		✓		✓		๑๐๐ %
๔.๔ ระบบประปา (การประปาส่วนภูมิภาค)	✓					
๔.๕ แหล่งน้ำธรรมชาติ	✓					
๔.๖ อื่นๆ (โปรดระบุ)	✓					
๔.๖.๑)						
๔.๖.๒)						
๔.๖.๓)						



๑๐. โครงสร้างและกระบวนการบริหารงานบุคคล

ที่	ชื่อ - สกุล		ตำแหน่ง	หมายเลขโทรศัพท์
คณะผู้บริหาร				
1	นายสุชาติ	ยาศิษณุ	นายกองค์การบริหารส่วนตำบล	081 879 0473
2	นายวิจิต	ปอยสูงเนิน	รองนายกองค์การบริหารส่วนตำบล	081 955 7754
3	นายกฤษณะ	หุนสูงเนิน	รองนายกองค์การบริหารส่วนตำบล	087 254 7380
4	น.ส.กัลยาณี	นวมสันเทียะ	เลขานุการนายกองค์การบริหารส่วนตำบล	085 759 8647
สำนักงานปลัด				
5	นางภิญโญ	ศิลปะ	ปลัดองค์การบริหารส่วนตำบล	081 878 9824
6	น.ส.บุญเรือน	ต่วนชะเอม	รองปลัดองค์การบริหารส่วนตำบล	085 420 0359
7	นางอรอุมา	สรารัมย์	หัวหน้าสำนักปลัด	089 189 0636
8	สืบเอกเทวัญ	เซววัลลี	นักวิเคราะห์นโยบายและแผนชำนาญการ	087 654 0702
9	น.ส.ธิติมา	เซรัมย์	นักทรัพยากรบุคคลปฏิบัติการ	084 933 7351
10	น.ส.ชลธิศา	ฉินสูงเนิน	ผู้ช่วยเจ้าหน้าที่ธุรการ	089 629 0230
11	นายสงคราม	ทับสูงเนิน	พนักงานขับรถบรรทุกขยะ	065 320 3671
12	นายปิยะ	พงษ์สูงเนิน	พนักงานขับรถยนต์	098 194 0321
13	นางศุภกานต์	ทองศรี	คนงานทั่วไป	093 372 6263
14	น.ส.วรางคณา	ฉินสูงเนิน	ผู้ช่วยเจ้าพนักงานป้องกันฯ(จ้างเหมา)	085 773 3662
15	นายสมชาย	หาญสูงเนิน	คนงานทั่วไป (จ้างเหมา)	
16	นายอนุพล	รณพิมาย	คนงานทั่วไป (จ้างเหมา)	
17	นายชัยณรงค์	หาญสูงเนิน	คนงานทั่วไป (จ้างเหมา)	098 193 3715
18	นายพีระพงษ์	ทับสูงเนิน	คนงานทั่วไป (จ้างเหมา)	065 249 1230
กองคลัง				
19	นางอรุณ	เพ็งสูงเนิน	ผู้อำนวยการกองคลัง	081 877 8109
20	น.ส.ทองย้อย	ศรีโคกกรวด	นักวิชาการเงินและบัญชีชำนาญการ	086 459 6098
21	น.ส.ปติมา	ภักดีโต	นักวิชาการจัดเก็บรายได้ชำนาญการ	086 459 5978
22	น.ส.อารีย์	จงแผ่กลาง	นักวิชาการพัสดุชำนาญการ	081 282 0227
23	นางยุวารี	มะฮิ	ผู้ช่วยปฏิบัติงานด้านงานพัสดุฯ (จ้างเหมา)	090 278 4848
กองช่าง				
24	นายจะเด็ด	ไชยเสน	ผู้อำนวยการกองช่าง	089 280 3325
25	นายตุลา	ถ้ำพุดชา	คนงานช่วยปฏิบัติงานด้านช่าง (จ้างเหมา)	092 298 6617
26	น.ส.เจริญศรี	เชิดสูงเนิน	คนงานช่วยเจ้าหน้าที่ธุรการ (จ้างเหมา)	098 140 4376
27	นายเจษฎา	มะฮิสสูงเนิน	คนงานช่วยงานประปา (จ้างเหมา)	093 526 7973
28	นายอินตะโชติ	แก้วเมตตา	คนงานช่วยงานประปา (จ้างเหมา)	092 430 1355
กองสวัสดิการฯ				
29	นายสำราญ	เสรีวงศ์เวช	ผู้อำนวยการกองสวัสดิการสังคม	083 418 0621
30	น.ส.ศิริวรรณ	เกษาวงศ์	นักพัฒนาชุมชนชำนาญการ	081 877 5326

๑๑. อื่นๆ

๑๑.๑ สรุปผลการสำรวจข้อมูลพื้นฐานในเขตองค์การบริหารส่วนตำบลโคราช

ตามที่องค์การบริหารส่วนตำบลโคราชตำบลโคราช ได้ดำเนินโครงการสำรวจข้อมูลพื้นฐานในเขตองค์การบริหารส่วนตำบลโคราชตำบลโคราช เพื่อนำผลการสำรวจมาพิจารณาแก้ไขปัญหาที่เกิดขึ้นให้แก่หมู่บ้าน ผลการสำรวจพบว่าประชาชนในเขตองค์การบริหารส่วนตำบลโคราชนั้น ไม่ผ่านเกณฑ์การสำรวจ ดังนี้

- ๑) ประชาชนกรอายุตั้งแต่ ๓๕ ขึ้นไป ไม่ได้ตรวจสุขภาพประจำปี จำนวน ๒๙๑ คน
 - ๒) ประชากรที่สูบบุหรี่ จำนวน ๒๒๐ คน
 - ๓) ประชากรที่ดื่มสุรา จำนวน ๑๑๑ คน
 - ๔) คริวเรือนมีรายได้เฉลี่ยต่อปีต่ำกว่า ๓๐,๐๐๐ บาท จำนวน ๑ คริวเรือน
- ผลการสำรวจดังกล่าว ถือว่าเป็นปัญหาเร่งด่วนที่จะต้องแก้ไข

การแก้ไขปัญหา

๑) ส่งเสริม สนับสนุนให้ประชาชนสนใจในสุขภาพมากขึ้น โดยการจัดโครงการ/กิจกรรมต่างๆ ให้เห็นถึงผลดีของการรักษาสุขภาพ

๒) รมรงค์ ส่งเสริม จัดโครงการ/กิจกรรมงดสูบบุหรี่ – ดื่มสุรา ลด ละ เลิก เพื่อให้ประชาชนเกิดความตระหนักถึงโทษของการสูบบุหรี่ – ดื่มสุรา

๓) ส่งเสริมการประกอบอาชีพต่างๆ ให้กับประชาชน เพื่อเพิ่มรายได้ แก้ไขปัญหาความยากจน

๑๑.๒ สรุปผลการสำรวจข้อมูล กชช. ๒ ค.

ตามที่พัฒนาหมู่บ้านอำเภอโคราช ได้ดำเนินการสำรวจข้อมูล กชช. ๒ ค. ประจำปี ๒๕๕๙ ในเขตองค์การบริหารส่วนตำบลโคราชตำบลโคราช เพื่อนำผลการสำรวจมาพิจารณาแก้ไขปัญหาที่เกิดขึ้นให้แก่หมู่บ้าน ผลการสำรวจสามารถสรุปตามตัวชี้วัดได้ ดังนี้

ตัวชี้วัดแบ่งเป็น ๓ ระดับ คือ

- ๑ = มีปัญหามาก
- ๒ = มีปัญหาปานกลาง
- ๓ = มีปัญหาน้อย/ไม่มีปัญหา

ทั้งนี้ จะนำข้อมูลเฉพาะตัวชี้วัดที่ได้ คะแนน ๑ มาพิจารณา ดังนี้

➤ ตัวชี้วัดสภาพปัญหาของหมู่บ้าน (เมืองเก่า)

- ๑) ด้านความเข้มแข็งของหมู่บ้าน
 - การได้รับความคุ้มครองทางสังคม
- ๒) ด้านทรัพยากรธรรมชาติและสิ่งแวดล้อม
 - คุณภาพดิน

➤ ตัวชี้วัดสภาพปัญหาของหมู่บ้าน (วังวน)

- ๑) ด้านสุขภาพและอนามัย
 - การกีฬา
- ๒) ด้านความเข้มแข็งของหมู่บ้าน
 - การเรียนรู้โดยหมู่บ้าน
 - การเข้าถึงแหล่งเงินทุนของประชาชน
- ๓) ด้านทรัพยากรธรรมชาติและสิ่งแวดล้อม
 - คุณภาพดิน

➤ ตัวชี้วัดสภาพปัญหาของหมู่บ้าน (โบสถ์)

- ๑) ด้านสุขภาพและอนามัย
 - การกีฬา
- ๒) ด้านความเข้มแข็งของหมู่บ้าน
 - การเข้าถึงแหล่งเงินทุนของประชาชน
- ๓) ด้านทรัพยากรธรรมชาติและสิ่งแวดล้อม
 - คุณภาพดิน

- **ตัวชี้วัดสภาพปัญหาของหมู่บ้าน (นาตะโคกรก)**
 - ๑) ด้านความรู้และการศึกษา
 - การได้รับการศึกษา
 - ๒) ด้านความเข้มแข็งของหมู่บ้าน
 - การเข้าถึงแหล่งเงินทุนของประชาชน
 - ๓) ด้านทรัพยากรธรรมชาติและสิ่งแวดล้อม
 - คุณภาพดิน
- **ตัวชี้วัดสภาพปัญหาของหมู่บ้าน (หัวบึง)**
 - ๑) ด้านสุขภาพและอนามัย
 - การกีฬา
 - ๒) ด้านความเข้มแข็งของหมู่บ้าน
 - การเข้าถึงแหล่งเงินทุนของประชาชน
 - ๓) ด้านทรัพยากรธรรมชาติและสิ่งแวดล้อม
 - คุณภาพดิน
 - คุณภาพน้ำ
- **ตัวชี้วัดสภาพปัญหาของหมู่บ้าน (หัวนา)**
 - ๑) ด้านสุขภาพและอนามัย
 - การกีฬา
 - ๒) ด้านความเข้มแข็งของหมู่บ้าน
 - การเข้าถึงแหล่งเงินทุนของประชาชน
 - ๓) ด้านทรัพยากรธรรมชาติและสิ่งแวดล้อม
 - คุณภาพดิน
- **ตัวชี้วัดสภาพปัญหาของหมู่บ้าน (กกกอก)**
 - ๑) ด้านความรู้และการศึกษา
 - การได้รับการศึกษา
 - ๒) ด้านความเข้มแข็งของหมู่บ้าน
 - การเข้าถึงแหล่งเงินทุนของประชาชน
 - ๓) ด้านทรัพยากรธรรมชาติและสิ่งแวดล้อม
 - คุณภาพดิน
- **ตัวชี้วัดสภาพปัญหาของหมู่บ้าน (กุดหิน)**
 - ๑) ด้านสุขภาพและอนามัย
 - การกีฬา
 - ๒) ด้านความเข้มแข็งของหมู่บ้าน
 - การเข้าถึงแหล่งเงินทุนของประชาชน
 - ๓) ด้านทรัพยากรธรรมชาติและสิ่งแวดล้อม
 - คุณภาพดิน
 - คุณภาพน้ำ

๑๐.๓ การแก้ไข้ปัญหา

- ๑) สร้างความเข้มแข็งให้กับหมู่บ้าน โดยร่วมมือกับทุกภาคส่วน ไม่ว่าจะเป็น อำเภอ ตำรวจ โรงพยาบาล สาธารณสุข ผู้นำหมู่บ้าน ร่วมทำกิจกรรมต่างๆ กับหมู่บ้าน ให้ประชาชนเกิดความไว้วางใจและได้รับความคุ้มครองทางสังคม มีความเป็นกลาง รับทราบปัญหาและเร่งแก้ไข
 - ๒) อำนวยความสะดวก ประสานงาน ให้ประชาชนมีโอกาสเข้าถึงแหล่งเงินทุน
 - ๓) ร่วมมือกับอำเภอ เกษตรอำเภอ ส่งเสริมให้ประชาชนมีความรู้ในการใช้ประโยชน์จากดินและน้ำ ให้เหมาะสมกับพื้นที่ของหมู่บ้าน เพื่อเปลี่ยนวิกฤตให้เป็นโอกาส
 - ๔) ร่วมมือกับสาธารณสุข โรงพยาบาล โรงเรียน ส่งเสริม รมรงค์ ป้องกัน สุขภาพและอนามัยของประชาชน ส่งเสริม จัดกิจกรรมการกีฬาในหมู่บ้าน
 - ๕) ส่งเสริม สนับสนุน เปิดโอกาสให้เด็กได้รับการศึกษา จัดกิจกรรมให้ความรู้ต่างๆ
-

ส่วนที่ ๒

ยุทธศาสตร์การพัฒนากองครปกครองส่วนท้องถิ่น

๑. ความสัมพันธ์ระหว่างแผนพัฒนาระดับมหภาค

๑. ความสัมพันธ์ระหว่างแผนพัฒนาระดับมหภาค

๑.๑ แผนยุทธศาสตร์ชาติ ๒๐ ปี

สาระสำคัญของยุทธศาสตร์ชาติ ซึ่งคณะกรรมการจัดทำยุทธศาสตร์กำลังดำเนินการยกร่างอยู่ในขณะนี้ จะประกอบด้วยวิสัยทัศน์และเป้าหมายของชาติที่คนไทยทุกคนต้องการบรรลุร่วมกัน รวมทั้งนโยบายแห่งชาติและมาตรการเฉพาะ ซึ่งเป็นแนวทาง ทิศทาง และวิธีการที่ทุกองค์กรและคนไทยทุกคนมุ่งดำเนินการไปพร้อมกันอย่างประสานสอดคล้อง เพื่อให้บรรลุซึ่งสิ่งที่คนไทยทุกคนต้องการ คือ ประเทศไทยมั่นคง มั่งคั่ง และยั่งยืน ในทุกสาขาของกำลังอำนาจแห่งชาติ อันได้แก่ การเมืองภายในประเทศ การเมืองต่างประเทศ เศรษฐกิจ สังคมจิตวิทยา การทหาร วิทยาศาสตร์ และเทคโนโลยี การพลังงาน ทรัพยากรธรรมชาติและสิ่งแวดล้อม และเทคโนโลยีสารสนเทศ และการสื่อสาร

วิสัยทัศน์ “ประเทศไทยมีความมั่นคง มั่งคั่ง ยั่งยืน เป็นประเทศพัฒนา ด้วยการพัฒนาตามหลักปรัชญาของเศรษฐกิจพอเพียง” หรือคติพจน์ประจำชาติว่า “มั่นคง มั่งคั่ง และยั่งยืน”

ยุทธศาสตร์ชาติ ๒๐ ปี (พ.ศ.๒๕๖๐-๒๕๗๙) ๖ ด้าน


๑. ยุทธศาสตร์ด้านความมั่นคง
๒. ยุทธศาสตร์ด้านการสร้างความสามารถในการแข่งขัน
๓. ยุทธศาสตร์การพัฒนาและเสริมสร้างศักยภาพคน
๔. ยุทธศาสตร์ด้านการสร้างโอกาสความเสมอภาคและเท่าเทียมกันทางสังคม
๕. ยุทธศาสตร์ด้านการเติบโตบนคุณภาพชีวิตที่เป็นมิตรกับสิ่งแวดล้อม
๖. ยุทธศาสตร์ด้านการปรับสมดุลและพัฒนาระบบการบริหารจัดการภาครัฐ

๑.๒ แผนพัฒนาเศรษฐกิจและสังคมแห่งชาติ ฉบับที่ ๑๒

จากสถานะของประเทศบริบทการเปลี่ยนแปลงต่าง ๆ ที่ประเทศกำลังประสบอยู่ ทำให้การกำหนดวิสัยทัศน์แผนพัฒนาฯ ฉบับที่ ๑๒ ยังมีความต่อเนื่องจากวิสัยทัศน์แผนพัฒนาฯ ฉบับที่ ๑๑ และกรอบหลักการของการวางแผนที่น้อมนำและประยุกต์ใช้หลักปรัชญาเศรษฐกิจพอเพียง ยึดคนเป็นศูนย์กลางของการพัฒนาอย่างมีส่วนร่วม การพัฒนาที่ยืดหลักสมดุล ยั่งยืน โดยวิสัยทัศน์ของการพัฒนาในแผนพัฒนาฯ ฉบับที่ ๑๒ ต้องให้ความสำคัญกับการกำหนดทิศทางการพัฒนาที่มุ่งสู่การเปลี่ยนผ่านประเทศไทยจากประเทศที่มีรายได้ปานกลางไปสู่ประเทศที่มีรายได้สูง มีความมั่นคง มีความมั่งคั่งและมียั่งยืน สังคมอยู่ร่วมกันอย่างมีความสุข และนำไปสู่การบรรลุวิสัยทัศน์ระยะยาว “มั่นคง มั่งคั่ง ยั่งยืน” ของประเทศ

ยุทธศาสตร์แผนพัฒนาเศรษฐกิจและสังคมแห่งชาติ ฉบับที่ ๑๒

๑. การเสริมสร้างและพัฒนาศักยภาพทุนมนุษย์
๒. การเสริมความเป็นธรรมลดความเหลื่อมล้ำในสังคม
๓. การสร้างความเข้มแข็งทางเศรษฐกิจและแข่งขันได้อย่างยั่งยืน
๔. การเติบโตที่เป็นมิตรกับสิ่งแวดล้อมเพื่อการพัฒนาอย่างยั่งยืน
๕. ด้านความมั่นคง
๖. การเพิ่มประสิทธิภาพและธรรมาภิบาลในภาครัฐ
๗. การพัฒนาโครงสร้างพื้นฐานและระบบโลจิสติกส์
๘. ด้านวิทยาศาสตร์ เทคโนโลยี วิจัยและนวัตกรรม
๙. การพัฒนาภาค เมือง และพื้นที่เศรษฐกิจ
๑๐. การต่างประเทศ ประเทศเพื่อนบ้าน และภูมิภาค



๑.๓ แผนพัฒนาภาค/แผนพัฒนากลุ่มจังหวัด/แผนพัฒนาจังหวัด

แผนพัฒนาภาคตะวันออกเฉียงเหนือ

แผนพัฒนาภาค เป็นแผนที่ยึดกระบวนการมีส่วนร่วมของทุกภาคส่วนจากทุกจังหวัดทั้ง ๔ ภูมิภาค ขึ้น เพื่อสนับสนุนจังหวัดและกลุ่มจังหวัดให้สามารถ ใช้เป็นกรอบแนวทางในการจัดทำพัฒนาจังหวัดและแผนพัฒนากลุ่มจังหวัด แผนพัฒนาภาค จัดทำโดยสำนักงานพัฒนาการเศรษฐกิจและสังคมแห่งชาติ (สศช.) มีวัตถุประสงค์เพื่อให้เกิดการพัฒนาที่สมดุล ยึดแนวความคิดการพัฒนาตาม “ปรัชญาของเศรษฐกิจพอเพียง” โดยประกอบไปด้วย ยุทธศาสตร์การพัฒนาภาคเหนือ ยุทธศาสตร์การพัฒนาภาคตะวันออกเฉียงเหนือ ยุทธศาสตร์การพัฒนาภาคกลาง ยุทธศาสตร์การพัฒนาภาคใต้ ซึ่งเทศบาลตำบลบ้านเหลื่อมนั้นตั้งอยู่ภาคตะวันออกเฉียงเหนือ การจัดทำแผนพัฒนาท้องถิ่นสี่ปีของเทศบาลมีความสัมพันธ์กับแผนพัฒนาภาคตะวันออกเฉียงเหนือ ด้านเศรษฐกิจ ด้านการเกษตร การท่องเที่ยว การค้าการลงทุน การพัฒนาคนให้มีสุขภาวะดีทั้งร่างกาย จิตใจและสติปัญญา รอบรู้ เท้าทันการเปลี่ยนแปลง สามารถดำรงชีพได้อย่างมีคุณภาพ สร้างความมั่นคงด้านอาหาร แก้ไขปัญหาความยากจน หนี้สิน และการออมของครัวเรือน มีสัมมาอาชีพที่มั่นคง สามารถพึ่งพาตนเองและดูแลครอบครัวได้อย่างอบอุ่น พัฒนาคุณภาพชีวิตและสิ่งแวดล้อมให้สมบูรณ์ ซึ่งแผนพัฒนาภาคตะวันออกเฉียงเหนือมีรายละเอียดสรุปย่อ ดังนี้

กรอบยุทธศาสตร์การพัฒนาภาค

ตามพระราชบัญญัติระเบียบบริหารราชการแผ่นดิน (ฉบับที่ ๗) พ.ศ. ๒๕๕๐ มาตรา ๕๓/๑ และ มาตรา ๕๓/๒ บัญญัติให้จังหวัดและกลุ่มจังหวัดทำแผนพัฒนาจังหวัดและแผนพัฒนากลุ่มจังหวัดให้สอดคล้องกับแนวทางการพัฒนาเศรษฐกิจและสังคมแห่งชาติ และตอบสนองความต้องการของประชาชนในท้องถิ่น สำนักงานพัฒนาการเศรษฐกิจและสังคมแห่งชาติ (สศช.) จึงได้จัดทำกรอบยุทธศาสตร์การพัฒนาภาคที่ยึดกระบวนการมีส่วนร่วมของทุกภาคส่วนจากทุกจังหวัดทั้ง ๔ ภูมิภาคขึ้น เพื่อสนับสนุนจังหวัดและกลุ่มจังหวัดให้สามารถใช้เป็นกรอบแนวทางในการจัดทำแผนพัฒนาจังหวัดและแผนพัฒนากลุ่มจังหวัด

แนวคิดและหลักการ

๑.๑ ยึดแนวความคิดการพัฒนาตาม “ปรัชญาของเศรษฐกิจพอเพียง” ให้เกิดการพัฒนาที่สมดุล เป็นธรรม และมีภูมิคุ้มกันต่อผลกระทบจากกระแสการเปลี่ยนแปลงทั้งจากภายนอกและภายในประเทศ ควบคู่กับกับแนวคิด “การพัฒนาแบบองค์รวม” ที่ยึด คน ผลประโยชน์ของประชาชน ภูมิสังคม ยุทธศาสตร์พระราชทาน เข้าใจ เข้าถึง และพัฒนา ยึดหลักการมีส่วนร่วมของทุกภาคภาคีการพัฒนา และหลักธรรมาภิบาล เพื่อให้สังคมสมานฉันท์และอยู่เย็นเป็นสุขร่วมกัน

๑.๒ หลักการ มุ่งสร้างความเชื่อมโยงกับแผนระดับชาติต่างๆ นโยบายรัฐบาล แผนการบริหารราชการแผ่นดิน เพื่อสร้างโอกาสทางการพัฒนา สอดคล้องกับภูมิสังคมของพื้นที่ โดย

(๑) กำหนดรูปแบบการพัฒนาเชิงพื้นที่ของประเทศและภาค รวมถึงชุมชน

(๒) กำหนดบทบาทและยุทธศาสตร์การพัฒนาภาคให้สอดคล้องกับศักยภาพและโอกาสของพื้นที่

๑.๔ ยุทธศาสตร์การพัฒนาภาคตะวันออกเฉียงเหนือ

ยุทธศาสตร์การพัฒนา

(๑) เพิ่มศักยภาพการแข่งขันด้านเศรษฐกิจ โดยการยกมาตรฐานและประสิทธิภาพการผลิตการเกษตร การพัฒนาศักยภาพการประกอบการด้านอุตสาหกรรม อุตสาหกรรมบริการและการท่องเที่ยว การตั้งองค์กรร่วมภาครัฐและเอกชนระดับพื้นที่เพื่อส่งเสริมอำนวยความสะดวกด้านการค้าการลงทุน และส่งเสริมความร่วมมือทางเศรษฐกิจกับประเทศเพื่อนบ้าน

(๒) สร้างคนให้มีคุณภาพ เพื่อพัฒนาคนให้มีสุขภาวะดีทั้งร่างกาย จิตใจและสติปัญญา รอบรู้ เท้าทันการเปลี่ยนแปลง สามารถดำรงชีพได้อย่างมีคุณภาพ

(๓) สร้างสังคมและเศรษฐกิจฐานรากให้เข้มแข็ง เพื่อสร้างความมั่นคงด้านอาหาร แก้ไขปัญหาความยากจน หนี้สิน และการออมของครัวเรือน มีสัมมาอาชีพที่มั่นคง สามารถพึ่งพาตนเองและดูแลครอบครัวได้อย่างอบอุ่น

(๔) พัฒนาทรัพยากรธรรมชาติและสิ่งแวดล้อมให้สมบูรณ์ โดยเร่งอนุรักษ์และฟื้นฟูพื้นที่ป่าไม้ให้ได้ ๑๕.๙ ล้านไร่ หรือร้อยละ ๒๕ ของพื้นที่ภาค ป้องกันการรุกพื้นที่ชุ่มน้ำ พัฒนาแหล่งน้ำและระบบชลประทาน ฟื้นฟูดินที่ยับยั้งการแพร่กระจายดินเค็ม และเพิ่มประสิทธิภาพการจัดการโดยส่งเสริมทำเกษตรอินทรีย์

ทิศทางการพัฒนาภูมิภาคจังหวัดและจังหวัด

(๑) กลุ่มภาคตะวันออกเฉียงเหนือตอนบน ๑ ประกอบด้วยอุดรธานี หนองคาย หนองบัวลำภู และเลย) เน้นการฟื้นฟูระบบนิเวศน์เพื่อรักษาสมดุลธรรมชาติ การปรับโครงสร้างการผลิตด้านการเกษตรการส่งเสริมการค้า การลงทุนและการท่องเที่ยวเชื่อมโยงกับประเทศเพื่อนบ้าน

(๒) กลุ่มภาคตะวันออกเฉียงเหนือตอนบน ๒ ประกอบด้วย สกลนคร นครพนม และมุกดาหาร เน้นให้ความสำคัญกับความร่วมมือทางเศรษฐกิจกับประเทศเพื่อนบ้าน เพิ่มประสิทธิภาพการผลิตสินค้าการเกษตร ส่งเสริมพื้นที่ชลประทาน การทำปศุสัตว์โดยเฉพาะโคเนื้อ

(๓) กลุ่มภาคตะวันออกเฉียงเหนือตอนกลาง ประกอบด้วย ขอนแก่น กาฬสินธุ์ มหาสารคาม และร้อยเอ็ด เน้นการพัฒนาโครงสร้างพื้นฐานของเมืองรองรับการเป็นศูนย์กลางการค้าบริการ และการลงทุนของภาค การใช้ประโยชน์พื้นที่ชลประทานให้เกิดประโยชน์สูงสุด การทำการเกษตรก้าวหน้า การเตรียมการรองรับอุตสาหกรรมพลังงานทดแทน (Ethanol) ควบคู่กับการเพิ่มประสิทธิภาพการผลิต

(๔) กลุ่มภาคตะวันออกเฉียงเหนือตอนล่าง ๑ ประกอบด้วย นครราชสีมา ชัยภูมิ บุรีรัมย์ สุรินทร์ มุ่งเน้นการพัฒนาระบบชลประทานให้เต็มศักยภาพ การเตรียมการรองรับอุตสาหกรรมพลังงานทดแทน (Ethanol) พัฒนาการท่องเที่ยวทั้งการท่องเที่ยวเชิงนิเวศน์และอารยธรรมขอมด้วยการสร้างคุณค่าเพิ่ม และพัฒนาเส้นทาง

(๕) กลุ่มภาคตะวันออกเฉียงเหนือตอนล่าง ๒ ประกอบด้วย อุบลราชธานี ศรีสะเกษ ยโสธร และอำนาจเจริญ มุ่งเน้นการพัฒนาแหล่งน้ำ และระบบบริหารจัดการเพื่อแก้ไขปัญหาน้ำท่วมและขาดแคลนน้ำ การสร้างงานและรายได้จากการท่องเที่ยวให้มากขึ้น

โครงการที่สำคัญ (Flagship Project)

- (๑) โครงการผลิตข้าวหอมมะลิอินทรีย์ในทุ่งกุลาร้องไห้เพื่อการส่งออก
- (๒) โครงการพัฒนาเมืองมุกดาหารเป็นประตูสู่อินโดจีน
- (๓) โครงการพัฒนาเส้นทางท่องเที่ยวอารยธรรมขอม
- (๔) โครงการจัดการผลิตเอทานอลในภาคอีสาน
- (๕) โครงการยกมาตรฐานการเรียนการสอนด้วยระบบศึกษาทางไกล
- (๖) โครงการเกษตรยั่งยืนเพื่อชุมชนเข้มแข็ง
- (๗) โครงการฟื้นฟูลุ่มน้ำชีตอนบนและลุ่มน้ำมูลตอนบนแบบบูรณาการเพื่อการผลิตที่ยั่งยืน

แผนพัฒนาภูมิภาคจังหวัดภาคตะวันออกเฉียงเหนือตอนล่าง ๑

(นครราชสีมา ชัยภูมิ บุรีรัมย์ สุรินทร์) ระยะ ๔ ปี พ.ศ. ๒๕๕๘ – ๒๕๖๑ (ฉบับทบทวน)

ได้จัดทำขึ้นบนพื้นฐานการมีส่วนร่วมของการภาคีการพัฒนาทุกภาคส่วน ทั้งภาคราชการ องค์กรปกครองส่วนท้องถิ่น องค์กรภาคเอกชน และภาคประชาชน สังคมทั้ง ๔ จังหวัด ทุกขั้นตอน ตั้งแต่การรวบรวมและจัดทำข้อมูลการประเมินศักยภาพของกลุ่มจังหวัด การกำหนดตำแหน่งทางยุทธศาสตร์ วิสัยทัศน์ เป้าประสงค์รวม กลยุทธ์ ตัวชี้วัด แผนงานและโครงการจากการทำงานร่วมกันของทุกภาคส่วน กลุ่มจังหวัดภาคตะวันออกเฉียงเหนือตอนล่าง ๑ จึงได้กำหนดตำแหน่งทางยุทธศาสตร์ของกลุ่มจังหวัดในอนาคต คือ

- ๑) เป็นศูนย์กลางเกษตรอุตสาหกรรม และพลังงานทดแทนที่สำคัญของภาคตะวันออกเฉียงเหนือ
- ๒) เป็นแหล่งท่องเที่ยวเชิงนิเวศ อารยธรรมและใหม่
- ๓) เป็นศูนย์กลางความเชื่อมโยงระบบ Logistic กระจายสินค้าในภูมิภาคและการค้าชายชายแดน
- ๔) เป็นแหล่งทรัพยากรธรรมชาติที่สมบูรณ์ของภาคตะวันออกเฉียงเหนือ

และได้ปรับเปลี่ยนวิสัยทัศน์ “แหล่งผลิตสินค้าเกษตรและอาหารปลอดภัย ศูนย์กลางผลิตภัณฑ์ใหม่ และการท่องเที่ยวอารยธรรมของ” เป็น “ศูนย์กลางเกษตรอุตสาหกรรม ท่อเที่ยวอารยธรรม Logistic และ การค้าชายแดนเชื่อมโยงกลุ่มอาเซียน”

เป้าประสงค์รวม

๑. เพื่อยกระดับเกษตรอุตสาหกรรมแปรรูปอาหารตามมาตรฐานสากลสู่ครัวโลก
๒. เพื่อเพิ่มศักยภาพทางเศรษฐกิจ ด้านการท่องเที่ยวอารยธรรม และใหม่ เชื่อมโยงกลุ่มประเทศอาเซียน
๓. เพื่อพัฒนาให้เป็นศูนย์กลางความเชื่อมโยงระบบ Logistic และการกระจายสินค้าในภูมิภาคและประเทศ

อาเซียน



ยุทธศาสตร์ : ประกอบด้วย ๔ ยุทธศาสตร์

ยุทธศาสตร์ที่ ๑ : การเพิ่มขีดความสามารถในการแข่งขันของประเทศ เพื่อหลุดพ้นจากประเทศรายได้ปานกลาง (Growth & Competitiveness)

ยุทธศาสตร์ที่ ๒ : การลดความเหลื่อมล้ำ (Inclusive Growth)

ยุทธศาสตร์ที่ ๓ : การเติบโตที่เป็นมิตรต่อสิ่งแวดล้อม (Green Growth)

ยุทธศาสตร์ที่ ๔ : การสร้างความสมดุลและปรับระบบบริหารจัดการ (Internal Process)

แผนพัฒนาจังหวัดนครราชสีมา

เป้าหมายการพัฒนาจังหวัดนครราชสีมา

“ศูนย์กลางโครงข่ายคมนาคม การท่องเที่ยวเชิงนิเวศและ ศิลปวัฒนธรรมของภูมิภาค นวัตกรรม การเกษตรและอุตสาหกรรม และเป็นสังคมคุณภาพสูง”

แผนพัฒนาจังหวัดนครราชสีมา แผนพัฒนาท้องถิ่นขององค์การบริหารส่วนตำบลโคราช มีความสัมพันธ์กับแผนพัฒนาจังหวัด นครราชสีมา องค์การบริหารส่วนตำบลโคราช ได้จัดทำแผนพัฒนาท้องถิ่นโดยสอดคล้องกับแผนยุทธศาสตร์การพัฒนาจังหวัดนครราชสีมา ระยะ ๕ ปี (พ.ศ. ๒๕๖๖ – ๒๕๗๐) แผนพัฒนาท้องถิ่นมีความสัมพันธ์กับแผนพัฒนาจังหวัดดังกล่าว โดยมุ่งเน้น พัฒนาด้านอุตสาหกรรมเกษตร อาหาร พลังงานสะอาด การค้า เศรษฐกิจอาเซียน การท่องเที่ยว สังคมคุณภาพ พัฒนาเมืองน่าอยู่ พัฒนาศักยภาพธรรมชาติและสิ่งแวดล้อม และการบริหารจัดการน้ำอย่างบูรณาการ ส่งเสริมการ ปกครองระบอบประชาธิปไตยและความมั่นคงของบ้านเมือง ซึ่งแผนยุทธศาสตร์การพัฒนาจังหวัดนครราชสีมา (พ.ศ. ๒๕๖๖ – ๒๕๗๐) มีรายละเอียดดังนี้

ยุทธศาสตร์การพัฒนาจังหวัดนครราชสีมา

๑. เป็นศูนย์กลางการคมนาคมและการขนส่ง
๒. เป็นศูนย์กลางทางการเกษตร
๓. เป็นศูนย์กลางการท่องเที่ยว
๔. เป็นศูนย์กลางอุตสาหกรรม
๕. เป็นสังคมที่มีคุณภาพตามมาตรฐานสากล ประชาชนมีชีวิตที่ดีตามแนวทางเศรษฐกิจพอเพียง
๖. เป็นแหล่งพลังงานสะอาดและเป็นแหล่งทรัพยากรธรรมชาติและสิ่งแวดล้อมในภูมิภาค
๗. เป็นสังคมแห่งความมั่นคงปลอดภัยและป้องกันภัยคุกคามทุกรูปแบบ
๘. มีส่วนราชการที่มีการบริหารจัดการภาครัฐแบบบูรณาการอย่างยั่งยืน

ประเด็นการพัฒนาจังหวัดนครราชสีมา

- (๑) ส่งเสริม พัฒนา และยกระดับด้านการเกษตร และเกษตรแปรรูปมูลค่าสูง
- (๒) ส่งเสริม พัฒนา โครงสร้างพื้นฐาน เพื่อยกระดับเศรษฐกิจ การท่องเที่ยว การค้า การลงทุน อุตสาหกรรม เศรษฐกิจ BCG และเขตเศรษฐกิจพิเศษ
- (๓) เสริมสร้างและพัฒนาคน ชุมชน เมือง และการยกระดับการบริหารจัดการภาครัฐ เพื่อสังคมคุณภาพสูง
- (๔) ยกระดับบริหารจัดการทรัพยากรธรรมชาติและสิ่งแวดล้อมให้เกิดสมดุลและยั่งยืน

๑.๕ THAILAND ๔.๐

รัฐบาล พล.อ.ประยุทธ์ จันทร์โอชา มุ่งมั่นในการนำ “โมเดลประเทศไทย ๔.๐” หรือ “ไทยแลนด์ ๔.๐” มาใช้ เพื่อผลักดันประเทศให้หลุดพ้นกับดัก ๓ กับดักที่กำลังเผชิญ ทั้ง ๑) กับดักประเทศรายได้ปานกลาง (Middle Income Trap) ๒) กับดักความเหลื่อมล้ำ (Inequality Trap) ๓) กับดักความไม่สมดุลของการพัฒนา (Imbalance Trap) เป้าหมายเพื่อนำประเทศมุ่งสู่ความมั่นคง มั่งคั่ง และยั่งยืน อย่างเป็นรูปธรรม ผ่านโมเดลนี้

ก่อนหน้าที่จะมีการพัฒนาประเทศไทย ๔.๐ นั้น ไทยเริ่มก้าวสู่โมเดลไทยแลนด์ ๑.๐ หลังจากเริ่มต้นพัฒนาภาคเกษตรกรรม แล้วจึงค่อยปรับมาสู่ไทยแลนด์ ๒.๐ การลงทุนอุตสาหกรรมเบาที่มุ่งเน้นแรงงานราคาต่ำ เช่น สิ่งทอ อาหาร และมาสู่ ไทยแลนด์ ๓.๐ มุ่งเน้นการส่งเสริมการลงทุนในอุตสาหกรรมหนัก ซึ่งการพัฒนาของประเทศไทย ใน ๓ ช่วงแรกนั้น ไทยมีการอัตราการขยายตัวทางเศรษฐกิจสูงสุดเฉลี่ยถึง ๗% ต่อปี แต่มาถึงจุดหนึ่งหลังปี ๒๕๔๐ อัตราการขยายตัวทางเศรษฐกิจลดลงมาเป็น ๓-๔% ต่อปี

เหตุผลสำคัญเพราะไทยไม่เคยปรับโครงสร้างเศรษฐกิจอย่างจริงจังมาก่อน และไม่เคยมีการพัฒนาเทคโนโลยีของตัวเอง แรงงานไม่ได้มีทักษะจนกลายเป็นปัญหาความเหลื่อมล้ำของโอกาส ซึ่งในช่วงนี้รัฐบาลต้องการก้าวกระโดดข้ามหุบเหว ซึ่งต้องใช้ความกล้าหาญทางการเมือง และต้องใช้พลังที่เรียกว่าพลังประชารัฐในการขับเคลื่อนไทยแลนด์ ๔.๐

กลไกขับเคลื่อนประเทศไทย ๔.๐ กลไกขับเคลื่อน (Engines of Growth) ชุดใหม่ ประกอบด้วย

๑) Productive Growth Engine ซึ่งเป้าหมายสำคัญเพื่อปรับเปลี่ยนประเทศไทยสู่ประเทศที่มีรายได้สูง (High Income Country) ที่ขับเคลื่อนด้วยนวัตกรรม ปัญญา เทคโนโลยี และ ความคิดสร้างสรรค์

๒) Inclusive Growth Engine เพื่อให้ประชาชนได้รับประโยชน์และเป็นการกระจายรายได้ โอกาส และความมั่งคั่งที่เกิดขึ้น

๓) Green Growth Engine การสร้างความมั่งคั่งของไทยในอนาคต จะต้องคำนึงถึงการ พัฒนาและใช้เทคโนโลยีที่เป็นมิตรต่อสิ่งแวดล้อม เพื่อตอบโจทย์การหลุดออกจากกับดักความไม่สมดุลของการพัฒนา ระหว่างคนกับสภาพแวดล้อม

ทั้ง ๓ กลไกขับเคลื่อน “ประเทศไทย ๔.๐” ถือเป็น การปฏิรูปประเทศไทยไปสู่ความมั่งคั่ง อย่างมั่นคงและยั่งยืน เพื่อให้หลุดพ้นจากกับดักประเทศที่มีรายได้ปานกลาง ซึ่งถือเป็นเปลี่ยนโมเดลเศรษฐกิจจากการ พึ่งพาการลงทุนต่างประเทศ มีการลงทุนการวิจัยและพัฒนาตัวเองน้อยมากโดยมุ่งเน้นการพัฒนาการศึกษาคน สร้างการ วิจัยและพัฒนา โครงสร้างเศรษฐกิจ ให้ไทยสามารถอยู่ได้ในศตวรรษที่ ๒๑ ซึ่งรัฐบาลต้องกล้าพอที่จะถอดกับดักจากการ ดึงเงินลงทุนต่างประเทศ เอาเทคโนโลยีของต่างชาติมา และต้องยืนอยู่บนขาตัวเองในระดับหนึ่ง

๒. ยุทธศาสตร์ขององค์กรปกครองส่วนท้องถิ่น

๒.๑ วิสัยทัศน์

องค์การบริหารส่วนตำบลโคราช ได้กำหนดวิสัยทัศน์ (Vision) เพื่อเป็นแนวทางการพัฒนา ซึ่งมีจุดหมายและ ความต้องการที่จะให้เกิดขึ้นหรือบรรลุผลในอนาคตข้างหน้าจึงได้กำหนดวิสัยทัศน์คาดหวังที่จะให้เกิดขึ้นในอนาคต ดังนี้

“ประชาชนอยู่ดี ไม่มีสิ่งแวดล้อมเป็นพิษ เศรษฐกิจก้าวหน้า พัฒนาอย่างยั่งยืน”

๒.๒ ยุทธศาสตร์

- (๑) ยุทธศาสตร์การสานต่อแนวทางพระราชดำริ
- (๒) ยุทธศาสตร์ด้านการพัฒนาการศึกษา
- (๓) ยุทธศาสตร์ด้านการพัฒนาการเกษตร
- (๔) ยุทธศาสตร์ด้านการพัฒนาสังคม
- (๕) ยุทธศาสตร์ด้านการพัฒนาสาธารณสุข
- (๖) ยุทธศาสตร์ด้านการพัฒนาโครงสร้างพื้นฐาน
- (๗) ยุทธศาสตร์ด้านการพัฒนาการท่องเที่ยว ศาสนา-วัฒนธรรมประเพณี และกีฬา
- (๘) ยุทธศาสตร์ด้านการบริหารจัดการบ้านเมืองที่ดี
- (๙) ยุทธศาสตร์ด้านการรักษาความปลอดภัยในชีวิตและทรัพย์สิน
- (๑๐) ยุทธศาสตร์ด้านการอนุรักษ์ทรัพยากรธรรมชาติและสิ่งแวดล้อม

๒.๓ เป้าประสงค์

๑. ส่งเสริมและสนับสนุนการดำเนินการตามแนวทางพระราชดำริ
๒. พัฒนาด้านการศึกษาให้มีคุณภาพตามมาตรฐานสากล มุ่งสู่ประชาคมอาเซียน
๓. ส่งเสริม สนับสนุนและพัฒนาด้านเกษตรกรรม ให้มีความเข้มแข็งและยั่งยืน
๔. พัฒนาด้านสวัสดิการสังคมให้ประชาชนมีคุณภาพชีวิตที่ดี
๕. เสริมสร้างศักยภาพงานด้านสาธารณสุข ให้ประชาชนได้รับบริการอย่างทั่วถึงและมีสุขภาพดีถ้วนหน้า
๖. พัฒนาโครงสร้างพื้นฐานในตำบลโคราช
๗. สืบสานศาสนา อนุรักษ์วัฒนธรรมประเพณีท้องถิ่น ให้คงอยู่ตลอดไป
๘. ส่งเสริมและสนับสนุนด้านกีฬาให้ประชาชนมีสุขภาพแข็งแรง
๙. บริหารราชการให้มีประสิทธิภาพคุณภาพ ด้านนิติธรรม คุณธรรม ความซื่อสัตย์ ความคุ้มค่า โปร่งใส และมีส่วนร่วมของประชาชน
๑๐. เสริมสร้างความมั่นคงปลอดภัยในชีวิตและทรัพย์สินของประชาชน
๑๑. พัฒนาทรัพยากรธรรมชาติและสิ่งแวดล้อมสู่ความยั่งยืน



๒.๔ ตัวชี้วัด

(๑) ยุทธศาสตร์การสานต่อแนวทางพระราชดำริ

๑. จำนวนโครงการขุดลอกคูคลองแหล่งน้ำเดิม
๒. จำนวนโครงการก่อสร้างแหล่งน้ำใหม่
๓. จำนวนโครงการก่อสร้างและปรับปรุงฝาย
๔. จำนวนโครงการพัฒนาเพื่อแก้ไขปัญหาน้ำท่วมและน้ำแล้ง

(๒) ยุทธศาสตร์ด้านการพัฒนาการศึกษา

๑. เด็กมีสุขภาพสมบูรณ์ ไม่เป็นโรคขาดสารอาหาร
๒. เด็กมีพัฒนาการในการเรียนรู้ที่ดี
๓. จำนวนเด็กเล็กและเด็กวัยเรียนในพื้นที่ได้รับการสนับสนุนทางการศึกษาอย่างเพียงพอ

(๓) ยุทธศาสตร์ด้านการพัฒนาการเกษตร

๑. ร้อยละของเกษตรกรที่มีเทคนิค ทักษะในการผลิตผลทางการเกษตรอินทรีย์
๒. ร้อยละของครัวเรือนและกลุ่มอาชีพที่มีทักษะในการประกอบอาชีพ
๓. ร้อยละของสถานประกอบการที่มีคุณธรรม จริยธรรม ตระหนักถึงผู้บริโภค
๔. ร้อยละของประชาชน/ครัวเรือนที่ดำรงชีวิตโดยยึดหลักปรัชญาเศรษฐกิจพอเพียง

(๔) ยุทธศาสตร์ด้านการพัฒนาสังคม

๑. จำนวนกิจกรรมการดำเนินงานของคณะกรรมการหมู่บ้านและกลุ่มองค์กรต่างๆ
๒. จำนวนโครงการเรียนรู้และสร้างความเข้มแข็งของประชาชนในทุกด้าน
๓. ร้อยละความพึงพอใจของสตรี ผู้สูงอายุ ผู้พิการ และผู้ด้อยโอกาส
๔. จำนวนเด็กและเยาวชนที่ทำงานในช่วงปิดภาคเรียน
๕. ร้อยละของครัวเรือนที่มีรายได้เพิ่ม
๖. จำนวนโครงการ/กิจกรรม การป้องกันและแก้ไขปัญหาเสพติด
๗. ร้อยละของประชาชนที่เข้ามามีส่วนร่วมในโครงการ

(๕) ยุทธศาสตร์ด้านการพัฒนาสาธารณสุข

๑. ร้อยละของผู้เข้าร่วมกิจกรรม
๒. จำนวนหมู่บ้านที่ได้รับการสนับสนุนงบประมาณพัฒนาสาธารณสุขมูลฐาน
๓. จำนวนเงินสมทบเข้าระบบหลักประกันสุขภาพในระดับท้องถิ่น ไม่ต่ำกว่าร้อยละ ๓๐
๔. จำนวนกิจกรรมเพื่อเสริมสร้างสุขภาพและอนามัยของประชาชนทุกวัย
๕. ร้อยละของประชาชนที่ป่วยจากโรคติดต่อ

(๖) ยุทธศาสตร์ด้านการพัฒนาโครงสร้างพื้นฐาน

๑. จำนวนการก่อสร้างและปรับปรุงถนน ทางระบายน้ำ
๒. จำนวนปริมาณการขยายเขตไฟฟ้าและไฟฟ้าสาธารณะให้ครบทุกครัวเรือน
๓. จำนวนปริมาณการขยายเขตประปาให้ครบทุกครัวเรือน
๔. จำนวนการได้รับบริการสาธารณสุขอื่นๆ เช่น ป้ายประชาสัมพันธ์ ป้ายแนะนำสถานที่ ฯลฯ

(๗) ยุทธศาสตร์ด้านการพัฒนาการท่องเที่ยว ศาสนา-วัฒนธรรมประเพณี และกีฬา

๑. จำนวนกิจกรรมด้านศาสนา ศิลปวัฒนธรรมและประเพณีสำคัญของชุมชน
๒. ร้อยละของประชาชนที่เข้าร่วมกิจกรรม
๓. จำนวนเด็กและเยาวชนที่ได้รับการส่งเสริมและสนับสนุนกิจกรรมการแข่งขันกีฬา
๔. ร้อยละความพึงพอใจของเด็กและเยาวชน

(๘) ยุทธศาสตร์ด้านการบริหารจัดการบ้านเมืองที่ดี

๑. ร้อยละของโครงการ/กิจกรรมที่สนับสนุนการดำเนินงานตามนโยบายภาครัฐและส่วนราชการอื่นๆ ที่เกี่ยวข้อง ในการดำเนินงานด้านต่างๆ
๒. ร้อยละของการมีส่วนร่วมของประชาชนในการพัฒนาทางการเมืองและสังคม
๓. ร้อยละของโครงการ/กิจกรรมที่ส่งเสริมและพัฒนาเทคโนโลยี เพิ่มศักยภาพของบุคลากรและองค์กรให้มีขีดความสามารถในการพัฒนา
๔. ร้อยละของโครงการ/กิจกรรมที่ส่งเสริมและพัฒนาระบบการบริการประชาชนตามมาตรฐานสากล
๕. ร้อยละของความพึงพอใจของประชาชนผู้ใช้บริการ

(๙) ยุทธศาสตร์ด้านการรักษาความปลอดภัยในชีวิตและทรัพย์สิน

๑. ร้อยละของอุบัติเหตุที่เกิดขึ้น
๒. ร้อยละของอาสาสมัครป้องกันภัยฝ่ายพลเรือน
๓. ร้อยละความพึงพอใจของประชาชน

(๑๐) ยุทธศาสตร์ด้านการอนุรักษ์ทรัพยากรธรรมชาติและสิ่งแวดล้อม

๑. ร้อยละของการมีส่วนร่วมภาคประชาชนในการบำรุงรักษาทรัพยากร ธรรมชาติและสิ่งแวดล้อม
๒. ร้อยละของสถานประกอบการที่มีคุณธรรม จริยธรรม ตระหนักถึงความสำคัญของทรัพยากรธรรมชาติและสิ่งแวดล้อม
๓. ร้อยละของครัวเรือนที่กำจัด คัด แยกขยะมูลฝอย ให้ถูกต้องลักษณะ
๔. ร้อยละของครัวเรือนไม่ถูกรบกวนจากมลภาวะและสิ่งแวดล้อม

๒.๕ ค่าเป้าหมาย

- ๑) ด้านการได้รับบริการด้านโครงสร้างพื้นฐานให้มีความสะดวกและรวดเร็ว
- ๒) ประชาชนมีความรู้และบำรุงรักษาศิลปวัฒนธรรมอันดีงาม
- ๓) ประชาชนมีศักยภาพมีรายได้เพียงพอสามารถพึ่งตนเองได้
- ๔) มลภาวะและสิ่งแวดล้อมไม่เป็นพิษทำให้ชุมชนน่าอยู่อย่างสงบสุข
- ๕) การบริหารจัดการภาครัฐที่ดีและมีส่วนร่วมจากทุกภาคส่วน

๒.๖ กลยุทธ์

(๑) ยุทธศาสตร์การสานต่อแนวทางพระราชดำริ

ขุดลอก คูคลอง และจัดสร้างแหล่งน้ำ ให้เพียงพอ และมีมาตรฐานต่อการให้บริการประชาชน ดังนี้

๑. พัฒนาขุดลอกคูคลองแหล่งน้ำเดิม
๒. จัดสร้างแหล่งน้ำใหม่ใหม่เพียงพอต่อการอุปโภคบริโภค
๓. ก่อสร้างฝายเพื่อเก็บกักน้ำไว้ใช้เพื่อแก้ไขปัญหา น้ำท่วม น้ำแล้ง
๔. จัดวางโครงการ เพื่อแก้ไขปัญหา น้ำท่วมและน้ำแล้ง

(๒) ยุทธศาสตร์ด้านการพัฒนาการศึกษา

๑. ส่งเสริมและพัฒนาระบบการศึกษาของสถานศึกษาในพื้นที่ตำบลโคกราช
๒. ส่งเสริมสนับสนุนการศึกษาทั้งในและนอกระบบโรงเรียน โดยประสานการสนับสนุนงบประมาณ ในการพัฒนาศูนย์การเรียนรู้ชุมชน
๓. จัดกิจกรรมเพื่อพัฒนาทักษะให้สอดคล้องและเหมาะสม
๔. ส่งเสริมการศึกษาทางภาษา และส่งเสริมผู้เรียนให้มีคุณธรรมจริยธรรม และคุณลักษณะที่พึงประสงค์
๕. จัดหาวัสดุอุปกรณ์ในการป้องกันภัยต่างๆ ให้เพียงพอ
๖. สร้างจิตสำนึกและความตระหนักในการจัดการทรัพยากรน้ำและสิ่งแวดล้อม
๗. สร้างจิตสำนึกและความตระหนักของผู้ประกอบการและผู้บริโภค.
๘. การบริหารจัดการระบบบำบัดน้ำเสียและรณรงค์การกำจัดขยะมูลฝอย

(๓) ยุทธศาสตร์ด้านการพัฒนาเกษตร

๑. ส่งเสริมศักยภาพและขีดความสามารถในการเพิ่มผลผลิตทางการเกษตรอินทรีย์และการแปรรูปสินค้าทางการเกษตร ให้เกษตรกรสามารถเพิ่มรายได้ ลดรายจ่าย
๒. เสริมสร้างและเพิ่มทักษะอาชีพของครัวเรือนและกลุ่มอาชีพ
๓. สนับสนุนการทำเกษตรทางเลือก
๔. ส่งเสริมประชาชน/ครัวเรือนในการประกอบอาชีพ การดำรงชีวิตโดยยึดหลักปรัชญาเศรษฐกิจพอเพียง

(๔) ยุทธศาสตร์ด้านการพัฒนาสังคม

๑. สนับสนุนการดำเนินงานของคณะกรรมการหมู่บ้านและกลุ่มองค์กรต่างๆ
๒. ส่งเสริมกระบวนการเรียนรู้และสร้างความเข้มแข็งของประชาชนในทุกด้าน
๓. ส่งเสริมคุณภาพชีวิตของสตรี ผู้สูงอายุ ผู้พิการ และผู้ด้อยโอกาส
๔. ส่งเสริมคุณภาพของเด็กและเยาวชนให้มีงานทำในระหว่างปิดภาคเรียน

๕. ส่งเสริมอาชีพให้กับประชาชนให้มีรายได้
๖. ส่งเสริมและสนับสนุนการป้องกันและแก้ไขปัญหาเสพติด
๗. ส่งเสริมการมีส่วนร่วมของประชาชน

(๕) ยุทธศาสตร์ด้านการพัฒนาสาธารณสุข

๑. ส่งเสริมความรู้ ทักษะ ความเข้าใจแก่กลุ่ม อสม. ผู้นำชุมชน และกลุ่มสตรี
๒. สนับสนุนการพัฒนาสาธารณสุขมูลฐาน
๓. สนับสนุนเงินสมทบเข้าระบบหลักประกันสุขภาพในระดับท้องถิ่น ไม่ต่ำกว่าร้อยละ ๓๐
๔. ส่งเสริมกิจกรรมเพื่อเสริมสร้างสุขภาพและอนามัยของประชาชนทุกวัย
๕. ควบคุมและป้องกันโรคติดต่อและไม่ติดต่อในพื้นที่

(๖) ยุทธศาสตร์ด้านการพัฒนาโครงสร้างพื้นฐาน

ก่อสร้างโครงสร้างพื้นฐานทางด้านเศรษฐกิจให้ประชาชนได้รับการบริการสาธารณะให้ความสะดวก และรวดเร็วขึ้น โดยเน้นการมีมาตรฐานและเกิดความยุติธรรมดังนี้

๑. ก่อสร้างและปรับปรุงบำรุงถนน สะพาน ทางเท้า ท่อระบายน้ำให้เป็นไปด้วยความสะดวก
๒. ก่อสร้างขยายเขตไฟฟ้าและไฟฟ้าสาธารณะ
๓. ก่อสร้างและขยายเขตการบริการประปา
๔. บริการสาธารณะที่ประชาชนพึงได้รับอย่างถ้วนหน้า
๕. ก่อสร้างและปรับปรุงพื้นที่สาธารณะให้เป็นสถานที่เพื่อนันทนาการชุมชน

(๗) ยุทธศาสตร์ด้านการพัฒนาการท่องเที่ยว ศาสนา-วัฒนธรรมประเพณี และกีฬา

๑. จัดกิจกรรมด้านศาสนา ศิลปวัฒนธรรมและประเพณีสำคัญของชุมชน
๒. สนับสนุนและส่งเสริมการจัดกิจกรรมวันสำคัญและเพณีสำคัญต่างๆ
๓. ส่งเสริมและสนับสนุนกิจกรรมการแข่งขันกีฬา
๔. จัดหาวัสดุอุปกรณ์กีฬาให้เพียงพอ

(๘) ยุทธศาสตร์ด้านการบริหารจัดการบ้านเมืองที่ดี

๑. ดำเนินการปรับปรุงกระบวนการทำงานตามหลักเกณฑ์การบริหารจัดการที่ดี
๒. ส่งเสริมการมีส่วนร่วมของประชาชนและองค์กรทุกภาคส่วนในการพัฒนาทางการเมืองและสังคม
๓. ส่งเสริมและพัฒนาเทคโนโลยี เพิ่มศักยภาพของบุคลากรและองค์กรให้มีขีดความสามารถในการพัฒนา
๔. ส่งเสริมและสนับสนุนบุคลากรให้ได้รับการศึกษา อบรม เพิ่มความรู้
๕. ส่งเสริมการมีส่วนร่วมของประชาชนในกระบวนการจัดทำแผน และกิจกรรมต่างๆ

(๙) ยุทธศาสตร์ด้านการรักษาความปลอดภัยในชีวิตและทรัพย์สิน

๑. ส่งเสริม สนับสนุนและร่วมมือกับส่วนราชการ หน่วยงานในการป้องกันภัย
๒. ฝึกอบรมและจัดตั้งอาสาสมัครเพื่อสนับสนุนการปฏิบัติงาน
๓. จัดหาวัสดุอุปกรณ์ในการป้องกันภัยต่างๆ ให้เพียงพอ

(๑๐) ยุทธศาสตร์ด้านการอนุรักษ์ทรัพยากรธรรมชาติและสิ่งแวดล้อม

๑. สร้างจิตสำนึกและความตระหนักในการจัดการทรัพยากรน้ำและสิ่งแวดล้อม
๒. สร้างจิตสำนึกและความตระหนักของผู้ประกอบการและผู้บริโภค.
๓. การบริหารจัดการระบบบำบัดน้ำเสียและรณรงค์การกำจัดขยะมูลฝอย

๒.๗ จุดยืนทางยุทธศาสตร์

ตำบลโคราซ มีจุดเด่นและจุดแข็ง คือ มีการเกษตรที่เป็นฐานหลักที่สามารถรองรับวิกฤตเศรษฐกิจได้ เป็นแหล่งผลิตอาหารที่สำคัญ และมีภูมิประเทศและอากาศรวมทั้งสภาวะแวดล้อมที่เหมาะสมแก่การทำเกษตร ฉะนั้น ด้วยสภาพพื้นที่ของตำบลโคราซ ที่มีความอุดมสมบูรณ์ ทั้งทรัพยากรธรรมชาติและปัจจัยที่เอื้อต่างๆ จึงเหมาะสมแก่การทำเกษตร จึงกำหนดจุดยืนทางยุทธศาสตร์ (Positioning) ของตำบลโคราซ

**เพิ่มขีดความสามารถทางการเกษตรทั้งข้าว ส้มโอ
เพื่อเป็นสินค้าเศรษฐกิจภายในตำบล นำส่งสู่จังหวัด และต่างจังหวัดทั่วประเทศ**

๒.๘ ความเชื่อมโยงของยุทธศาสตร์ในภาพรวม

แผนพัฒนามีหลายระดับ ทั้งระดับชุมชน หมู่บ้าน ตำบล อำเภอ และจังหวัด ล้วนต้องมีความสอดคล้องกับทิศทางการพัฒนาเศรษฐกิจและสังคมแห่งชาติ แผนบริหารราชการแผ่นดิน นโยบายของรัฐบาล ตลอดจนแผนพัฒนาระดับภาคและนโยบายของส่วนราชการ ฯลฯ และยังคงสอดคล้องกับปัญหาความต้องการของท้องถิ่น นอกจากนี้แผนพัฒนาแต่ละระดับก็ยังมีองค์กรที่รับผิดชอบที่แตกต่างกันไปในการส่งเสริมสนับสนุนการจัดทำแผนพัฒนา หมู่บ้าน/ชุมชน อย่างไรก็ตาม เพื่อให้การบูรณาการแผนพัฒนาท้องถิ่นมีความสอดคล้องเชื่อมโยงเป็นกระบวนการในภาพรวมของประเทศ โดยการบูรณาการแผนพัฒนาท้องถิ่นเชื่อมโยงสู่แผนพัฒนาระดับชาติ เมื่อพิจารณาความเชื่อมโยงของระบบแผน จากระดับชาติ สู่ระดับหน่วยงานและระดับพื้นที่ พบว่าแผนพัฒนาระดับท้องถิ่น เป็นกลไกสำคัญในการถ่ายทอดยุทธศาสตร์การพัฒนาในระดับพื้นที่สู่ระดับประเทศ โดยนำความต้องการของทุกภาคส่วนมาใช้เป็นข้อมูลพื้นฐานในการจัดทำยุทธศาสตร์การพัฒนาตั้งแต่ระดับพื้นที่ ระดับอำเภอ ระดับจังหวัด จนถึงระดับชาติ อีกทั้งแผนพัฒนาท้องถิ่นยังเป็นภาพสะท้อนทำให้เห็นตัวตนและศักยภาพของแต่ละท้องถิ่นชัดเจนมากขึ้น โดยใช้แผนพัฒนาอำเภอเป็นกลไกในการเชื่อมประสานและสนับสนุนการจัดทำแผนพัฒนาจังหวัด ที่จะนำปัญหาความต้องการของประชาชนไปสู่รัฐบาล จะเห็นได้ว่า กลไกการเชื่อมโยง ในการบูรณาการแผนดังกล่าว เป็นการเชื่อมโยงแผนพัฒนาหมู่บ้าน/ชุมชน เป็นแผนพัฒนาท้องถิ่น เพื่อส่งให้อำเภอนำไปบูรณาการเป็นแผนพัฒนาอำเภอ และส่งต่อไปบูรณาการเป็นแผนพัฒนาจังหวัด/กลุ่มจังหวัด และส่งต่อไปบูรณาการเป็นแผนพัฒนาระดับประเทศต่อไป

๓. การวิเคราะห์เพื่อพัฒนาท้องถิ่น

๓.๑ การวิเคราะห์กรอบการจัดทำยุทธศาสตร์ขององค์กรปกครองส่วนท้องถิ่น (ใช้การวิเคราะห์ SWOT Analysis/Demand Analysis) Global และ Trend ปัจจัยและสถานการณ์การเปลี่ยนแปลงที่ผลต่อการพัฒนา อย่างน้อยต้องประกอบด้วยการวิเคราะห์ศักยภาพด้านเศรษฐกิจ ด้านสังคม ด้านทรัพยากรธรรมชาติและสิ่งแวดล้อม)

๓.๒ การประเมินสถานการณ์สภาพแวดล้อมภายนอกที่เกี่ยวข้อง

การวิเคราะห์ศักยภาพเพื่อประเมินสถานการณ์การพัฒนาท้องถิ่นในปัจจุบัน เป็นการประเมินโดยวิเคราะห์ถึงโอกาส และภาวะคุกคามหรือข้อจำกัด อันเป็นสภาวะแวดล้อมภายนอกที่มีผลต่อการพัฒนาต่างๆ ของท้องถิ่น รวมทั้งการวิเคราะห์จุดแข็ง จุดอ่อนของท้องถิ่น อันเป็นสภาวะแวดล้อมภายในของท้องถิ่น ซึ่งทั้งหมดเป็นการประเมินสถานการณ์ของท้องถิ่นในปัจจุบันโดยเป็นการตอบคำถามว่า “ปัจจุบันท้องถิ่นมีสถานการณ์การพัฒนาอยู่จุดไหน” สำหรับใช้เป็นประโยชน์ในการกำหนดการดำเนินงานในอนาคตต่อไป ทั้งนี้โดยใช้เทคนิค SWOT analysis การพิจารณาถึงปัจจัยภายใน ได้แก่จุดแข็ง (Strength = S) จุดอ่อน (Weak = W) และปัจจัยภายนอก ได้แก่ โอกาส(Opportunity = O) และอุปสรรค (Threat = T) เป็นเครื่องมือ

องค์การบริหารส่วนตำบลโคราช ได้วิเคราะห์ศักยภาพเพื่อประเมินสถานการณ์การพัฒนาและโอกาสการพัฒนาในอนาคต โดยการวิเคราะห์ที่ใช้หลัก SWOT ดังนี้

๑. จุดแข็ง (S : Strength)

- มีแหล่งน้ำธรรมชาติ คือ ลำคลองห้วยไผ่ และคลองชลประทาน เหมาะแก่การทำการเกษตร
- มีสถานศึกษา ๑ แห่ง ระดับประถมศึกษาที่มีคุณภาพ
- มีองค์การบริหารส่วนตำบลที่มีศักยภาพเพียงพอที่รองรับการบริการสาธารณะและแก้ไขปัญหา

ความเดือดร้อนของประชาชน

- มีศาสนสถาน ๕ แห่ง ได้รับการสนับสนุนการพัฒนาจากผู้นำศาสนาในพื้นที่
- มีการประสานความร่วมมือระหว่างองค์การบริหารส่วนตำบลกับส่วนราชการในพื้นที่
- ผู้บริหาร และผู้นำในท้องถิ่น มีภาวะผู้นำ มีวิสัยทัศน์ และการประสานงานการทำงานที่ดี

๒) จุดอ่อน (W : Weakness)

- พื้นที่ส่วนใหญ่เป็นที่ราบลุ่ม ในช่วงฤดูฝนก็จะเกิดน้ำท่วม ในช่วงฤดูแล้งก็จะขาดแคลนน้ำ
- เป็นสังคมกึ่งเมือง ไม่สามารถรวมกลุ่มกันเพื่อดำเนินการด้านเศรษฐกิจของชุมชนในรูปแบบของกลุ่มอาชีพอย่างเข้มแข็ง การรวมกลุ่มเพื่อดำเนินกิจกรรมต่างๆ มีลักษณะเบาบาง
- การมีส่วนร่วมของชุมชนในกระบวนการพัฒนาท้องถิ่นยังมีลักษณะเบาบาง
- ไม่มีสถานที่พักผ่อนหย่อนใจ และสถานที่ออกกำลังกายอย่างเพียงพอ

๓) โอกาส (O : Opportunity)

- มีการสนับสนุนงบประมาณให้องค์กรปกครองส่วนท้องถิ่นที่มีแผนงาน/โครงการตามแนวทางยุทธศาสตร์การพัฒนาจังหวัด และมีการสนับสนุนงบประมาณจากหน่วยงานอื่นๆ เช่น อบจ. ส.ส. สจ. ให้แก่องค์กรปกครองส่วนท้องถิ่นเพิ่มขึ้นอย่างต่อเนื่องทุกปีตามแผน
- มีเขตอุตสาหกรรมนวนคร ขยายเศรษฐกิจ และสร้างงานให้กับประชาชนในพื้นที่
- นโยบายของรัฐบาลที่มุ่งส่งเสริมกระบวนการมีส่วนร่วมของประชาชน

๔) ข้อจำกัด (T : Threat)

- พื้นที่สาธารณะส่วนใหญ่มีการบุกรุก ทำการเกษตรของประชาชน
- ไม่สามารถจัดเก็บภาษีบำรุงท้องที่ได้มากกว่าเดิมเพราะพื้นที่ส่วนใหญ่เป็นพื้นที่ที่ได้รับการยกเว้นการจัดเก็บภาษีบำรุงท้องที่ ทำให้มีรายได้จากการจัดเก็บภาษีไม่เพียงพอกับรายจ่ายในแต่ละปี
- งบประมาณที่ได้รับจัดสรรไม่เพียงพอ และบุคลากรในการปฏิบัติงานไม่เพียงพอต่อการปฏิบัติงาน และถูกจำกัดด้วยภาวะค่าใช้จ่าย



ส่วนที่ ๓

การนำแผนพัฒนาท้องถิ่นไปสู่การปฏิบัติ

๑. ยุทธศาสตร์การพัฒนาและแผนงาน

ที่	ยุทธศาสตร์	ด้าน	แผนงาน	หน่วยงานรับผิดชอบหลัก	หน่วยงานสนับสนุน
๑	การสานต่อแนวทางพระราชดำริ	การเศรษฐกิจ	การเกษตร	-กองช่าง -กองสวัสดิการสังคม -สำนักงานปลัด	
๒	ด้านการพัฒนาการศึกษา	บริการชุมชน และสังคม	การศึกษา	-กองการศึกษา ฯ	
๓	ด้านการพัฒนาการเกษตร	การเศรษฐกิจ	การเกษตร	-สำนักงานปลัด	
๔	ด้านการพัฒนาสังคม	บริการชุมชน และสังคม	การรักษาความสงบ ภายใน	-สำนักงานปลัด -กองช่าง -กองสวัสดิการสังคม	
			งบกลาง	-กองสวัสดิการสังคม	
			สร้างความเข้มแข็ง ของชุมชน	-สำนักงานปลัด -กองสวัสดิการสังคม	
๕	ด้านการพัฒนาสาธารณสุข	บริการชุมชน และสังคม	สาธารณสุข	-สำนักงานปลัด	
			การศาสนา วัฒนธรรมและ นันทนาการ	-สำนักงานปลัด	
๖.	ด้านการพัฒนาโครงสร้างพื้นฐาน	บริการชุมชน และสังคม	เคหะและชุมชน	-กองช่าง	
			อุตสาหกรรมและ การโยธา	-กองช่าง	
๗.	ด้านการพัฒนาการท่องเที่ยว ศาสนา- วัฒนธรรมประเพณี และกีฬา	บริการชุมชน และสังคม	การศาสนา วัฒนธรรมและ นันทนาการ	-สำนักงานปลัด -กองสวัสดิการสังคม -กองช่าง	
๘.	ด้านการบริหารจัดการบ้านเมืองที่ดี	บริหารทั่วไป	บริหารงานทั่วไป	-สำนักงานปลัด -กองคลัง -กองสวัสดิการสังคม -กองช่าง	
๙.	ด้านการรักษาความปลอดภัยในชีวิตและ ทรัพย์สิน	บริการชุมชน และสังคม	การรักษาความสงบ ภายใน	-สำนักงานปลัด -กองช่าง	
๑๐.	ด้านการอนุรักษ์ทรัพยากรธรรมชาติและ สิ่งแวดล้อม	การเศรษฐกิจ	การเกษตร	-กองสวัสดิการสังคม	
			บริการชุมชน และสังคม	เคหะและชุมชน	-กองช่าง
รวม	๑๐	๓	๑๑	๔	-



ส่วนที่ ๔

การติดตามและประเมินผล

๑. การติดตามและประเมินผลยุทธศาสตร์

ในการจัดทำแผนพัฒนาท้องถิ่นนั้น จะต้องมีการติดตามและประเมินผลแผนพัฒนา โดยจะต้องติดตามและประเมินยุทธศาสตร์ ตามระเบียบกระทรวงมหาดไทย ว่าด้วยการจัดทำแผนขององค์กรปกครองส่วนท้องถิ่น พ.ศ. ๒๕๔๘ หมวด ๖ ข้อ ๒๙ และระเบียบกระทรวงมหาดไทย ว่าด้วยการจัดทำแผนขององค์กรปกครองส่วนท้องถิ่น (ฉบับที่ ๒) พ.ศ. ๒๕๕๙ ข้อ ๑๓ (๓) ข้อ ๑๔ (๕) และในการประเมินแผนนั้นจะต้อง ดำเนินการประเมินคุณภาพของแผนยุทธศาสตร์การ พัฒนาตามแนวทางการติดตามและประเมินผลยุทธศาสตร์เพื่อสอดคล้องแผนพัฒนาท้องถิ่นสี่ปีขององค์กรปกครองส่วน ท้องถิ่น แจ้งตามหนังสือกระทรวงมหาดไทย ที่ มท ๐๘๑๐.๒/ว ๕๗๙๗ ลงวันที่ ๑๐ ตุลาคม ๒๕๕๙ เรื่อง แนวทางและ หลักเกณฑ์การจัดทำและประสานแผนพัฒนาท้องถิ่นสี่ปี (พ.ศ. ๒๕๖๑ - ๒๕๖๔) ขององค์กรปกครองส่วนท้องถิ่น

๒. การติดตามและประเมินผลโครงการ

ในการจัดทำแผนพัฒนาท้องถิ่นนั้น จะต้องมีการติดตามและประเมินผลแผนพัฒนา โดยจะต้องติดตามและ ประเมินยุทธศาสตร์ ตามระเบียบกระทรวงมหาดไทย ว่าด้วยการจัดทำแผนขององค์กรปกครองส่วนท้องถิ่น พ.ศ. ๒๕๔๘ หมวด ๖ ข้อ ๒๙ และระเบียบกระทรวงมหาดไทย ว่าด้วยการจัดทำแผนขององค์กรปกครองส่วนท้องถิ่น (ฉบับที่ ๒) พ.ศ. ๒๕๕๙ ข้อ ๑๓ (๓) ข้อ ๑๔ (๕) และในการประเมินแผนนั้นจะต้อง ดำเนินการประเมินคุณภาพของแผนยุทธศาสตร์การ พัฒนาตามแนวทางการติดตามและประเมินผลยุทธศาสตร์เพื่อสอดคล้องแผนพัฒนาท้องถิ่นสี่ปีขององค์กรปกครองส่วน ท้องถิ่น แจ้งตามหนังสือกระทรวงมหาดไทย ที่ มท ๐๘๑๐.๒/ว ๕๗๙๗ ลงวันที่ ๑๐ ตุลาคม ๒๕๕๙ เรื่อง แนวทางและ หลักเกณฑ์การจัดทำและประสานแผนพัฒนาท้องถิ่นสี่ปี (พ.ศ. ๒๕๖๑ - ๒๕๖๔) ขององค์กรปกครองส่วนท้องถิ่น

๓. สรุปผลการพัฒนาท้องถิ่นในภาพรวม

๓.๑ การวัดผลในเชิงปริมาณและเชิงคุณภาพ

(๑) การวัดผลในเชิงปริมาณ

ตามท้องที่การบริหารส่วนตำบลโคราช ได้ดำเนินการจัดทำแผนพัฒนาขึ้นมาเพื่อใช้เป็นเครื่องมือในการ พัฒนาองค์การบริหารส่วนตำบลโคราช ให้บรรลุเป้าหมายที่วางไว้ เกิดประสิทธิภาพประสิทธิผลสูงสุดในการแก้ไขปัญหา ให้กับประชาชน ในการจัดทำแผนพัฒนานั้นจะต้องมีการติดตามและประเมินแผนพัฒนา ตามระเบียบกระทรวงมหาดไทย ว่าด้วยการจัดทำแผนขององค์กรปกครองส่วนท้องถิ่น พ.ศ. ๒๕๔๘ หมวด ๖ ข้อ ๒๙ และระเบียบกระทรวงมหาดไทย ว่า ด้วยการจัดทำแผนขององค์กรปกครองส่วนท้องถิ่น (ฉบับที่ ๒) พ.ศ. ๒๕๕๙ ข้อ ๑๓ โดยคณะกรรมการติดตามและประเมิน แผนพัฒนาเป็นผู้ดำเนินการติดตามและประเมินผลแผนพัฒนา ซึ่งคณะกรรมการจะต้องดำเนินการกำหนดแนวทาง วิธีการใน การติดตามและประเมินผลแผนพัฒนา ดำเนินการติดตามและประเมินผลแผนพัฒนา รายงานผลและเสนอความเห็นซึ่งได้ จากการติดตามและประเมินผลแผนพัฒนาต่อผู้บริหารท้องถิ่น เพื่อให้ผู้บริหารท้องถิ่นเสนอต่อสภาท้องถิ่น และ คณะกรรมการพัฒนาท้องถิ่น พร้อมทั้งประกาศผลการติดตามและประเมินผลแผนพัฒนาให้ประชาชนในท้องถิ่นทราบในที่ เปิดเผยภายในสิบห้าวันนับแต่วันรายงานผลและเสนอความเห็นดังกล่าวและต้องปิดประกาศไว้เป็นระยะเวลาไม่น้อยกว่า สามสิบวันโดยอย่างน้อยปีละสองครั้งภายในเดือนเมษายนและภายในเดือนตุลาคมของทุกปี โดยเครื่องมือที่ใช้ในการ ติดตามและประเมินผลในเชิงปริมาณ มีดังนี้

แบบที่ ๑ การกำกับกับการจัดทำแผนยุทธศาสตร์ขององค์กรปกครองส่วนท้องถิ่น

แบบที่ ๒ แบบติดตามผลการดำเนินงานขององค์กรปกครองส่วนท้องถิ่น

แบบที่ ๓/๑ แบบประเมินผลการดำเนินงานตามแผนยุทธศาสตร์

แบบประเมินคุณภาพของแผนพัฒนา

(แจ้งตามหนังสือกระทรวงมหาดไทย ที่ มท ๐๘๑๐.๓/ว ๒๙๓๑ ลงวันที่ ๑๕ พฤษภาคม ๒๕๖๒

เรื่อง ชักซ้อมแนวทางการทบทวนแผนพัฒนาท้องถิ่น (พ.ศ.๒๕๖๑ - ๒๕๖๕) ขององค์กรปกครองส่วนท้องถิ่น แนวทางการ พิจารณาการติดตามและประเมินผลแผนพัฒนาท้องถิ่น พ.ศ.๒๕๔๘ แก้ไขเพิ่มเติมถึง (ฉบับที่ ๓) พ.ศ.๒๕๖๑

การติดตามและประเมินผลด้วยระบบ e-plan (www.dla.go.th)

(๒) การวัดผลในเชิงคุณภาพ

การจัดผลเชิงคุณภาพ องค์การบริหารส่วนตำบลโคราช ใช้การสำรวจความพึงพอใจในการวัดผลเชิง คุณภาพโดยภาพรวม โดยได้มีการประเมินความพึงพอใจ ซึ่งการประเมินความพึงพอใจทำให้ทราบถึงผลเชิงคุณภาพในการ ดำเนินงานขององค์การบริหารส่วนตำบลในภาพรวม

โดยเครื่องมือที่ใช้ในการประเมินความพึงพอใจ มีดังนี้

แบบที่ ๓/๒ แบบประเมินความพึงพอใจต่อผลการดำเนินงานขององค์การบริหารส่วนตำบล
แบบที่ ๓/๓ แบบประเมินความพึงพอใจของประชาชนที่มีต่อการให้บริการ

๔. ข้อเสนอแนะในการจัดทำแผนพัฒนาท้องถิ่นในอนาคต

๔.๑ ผลกระทบนำไปสู่อนาคต

๑. เกิดการพัฒนาพัฒนาที่ล่าช้า เพราะการดำเนินงานต่างๆ ขององค์กรปกครองส่วนท้องถิ่นต้องผ่านกระบวนการหลายขั้นตอน สลับซับซ้อน
๒. ประชาชนอาจเกิดความเบื่อหน่ายกับกระบวนการจัดทำแผนที่มีความยุ่งยากมากขึ้น
๓. ปัญหาอาจไม่ได้รับการแก้ไขอย่างตรงจุดเพราะข้อจำกัดของระเบียบกฎหมายที่ทำให้ยากและบางเรื่องอาจทำไม่ได้

๔.๒ ข้อสังเกต ข้อเสนอแนะ ผลจากการพัฒนา

- ๑) การจัดทำแผนพัฒนาท้องถิ่น ควรพิจารณาใช้แผนยุทธศาสตร์การพัฒนามาเป็นกรอบในการจัดทำแผนพัฒนาท้องถิ่นสี่ปีและให้มีความสอดคล้องกัน
- ๒) การจัดทำแผนพัฒนาท้องถิ่น ควรพิจารณางบประมาณและคำนึงถึงสถานะการคลังในการพิจารณาโครงการ/กิจกรรม ที่จะบรรจุในแผนพัฒนาท้องถิ่น
- ๓) ควรเร่งรัดให้มีการดำเนินโครงการ/กิจกรรม ที่ตั้งในข้อบัญญัติงบประมาณรายจ่ายให้สามารถดำเนินการได้ในปีงบประมาณนั้น
- ๔) อนาคตควรพิจารณาตั้งงบประมาณให้เพียงพอและเหมาะสมกับกับภารกิจแต่ละด้านที่จะต้องดำเนินการ ซึ่งจะช่วยลดปัญหาในการโอนเพิ่ม โอนลด โอนตั้งจ่ายรายการใหม่

